

कार्यालय-अपर प्रमुख वन संरक्षक एवं नोडल अधिकारी, वन संरक्षण,  
इन्दिरानगर फॉरेस्ट कालोनी, उत्तराखण्ड, देहरादून।

E-mail: nodalofficerddn@gmail.com

Phone/ Fax: 0135-2767611

पत्रांक- 654 / FP/UK/ROAD/21335/2016 : देहरादून: दिनांक: 4 सितम्बर, 2021

सेवा में,

1. श्री धीरज पाण्डे,  
वन संरक्षक,  
भागीरथी वृत्त, उत्तराखण्ड,  
मुनिकीरेती।
2. श्री अमित वर्मा,  
वन संरक्षक,  
यमुना वृत्त, उत्तराखण्ड,  
देहरादून।

विषय:- जनपद-उत्तरकाशी में राज्य योजना के अन्तर्गत विकास खण्ड चिन्यालीसौड के बनगांव  
चापड़ा-कसलाना मोटर मार्ग का विस्तार कार्य निर्माण हेतु 7.152 हे0 वन भूमि का गैर वानिकी कार्यों हेतु लोक  
निर्माण विभाग को प्रत्यावर्तन।

संदर्भ:- भारत सरकार, पर्यावरण वन एवं जलवायु परिवर्तन मंत्रालय देहरादून का EDS दिनांक 31.03.2021।

महोदय,

भारत सरकार के उपरोक्त विषयक पत्र का सन्दर्भ ग्रहण करने का कष्ट करें, जिसके भारत सरकार  
द्वारा प्रकरण पर कतिपय सूचना चाही गयी है, जिसके क्रम में आपके द्वारा सूचना इस कार्यालय को प्रेषित की  
गयी है। प्रेषित सूचना का इस कार्यालय द्वारा परीक्षण किया गया परिक्षणोपरान्त पाया गया है कि आपके द्वारा  
बिन्दु संख्या 05, 08 व 09 में चाही गयी सूचना का निराकरण नहीं किया गया है। ऑनलाईन लगायी गये  
ई0डी0एस0 की प्रति संलग्न कर प्रेषित की जा रही है।

अतः भारत सरकार के उक्त सन्दर्भित पत्र द्वारा चाही गयी बिन्दुवार सूचना का भली-भांती निराकरण  
कर परिपूर्ण सूचना यथाशीघ्र इस कार्यालय को प्रेषित करने का कष्ट करें, ताकि सूचना ससमय भारत सरकार  
को प्रेषित की जा सके।

संलग्न:- यथोपरि।

भवदीय,

(डॉ० कपिल जोशी)  
अपर प्रमुख वन संरक्षक एवं  
नोडल अधिकारी, वन संरक्षण,  
उत्तराखण्ड, देहरादून।

संख्या / FP/UK/ROAD/21335/2016 दिनांकित।

प्रतिलिपि:- प्रभागीय वनाधिकारी, उत्तरकाशी वन प्रभाग, उत्तरकाशी / प्रभागीय वनाधिकारी, अपर यमुना वन प्रभाग,  
बड़कोट, को सूचनार्थ एवं आवश्यक कार्यवाही हेतु प्रेषित।

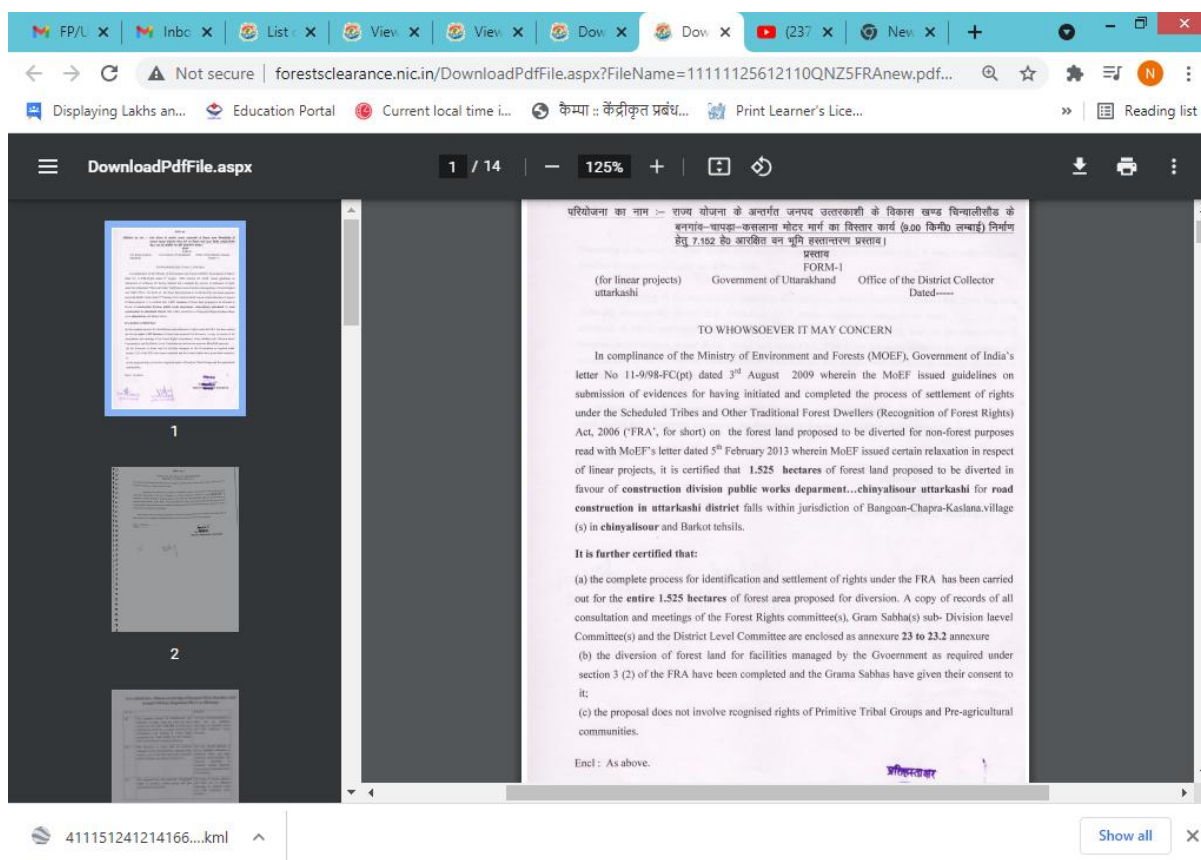
(डॉ० कपिल जोशी)  
अपर प्रमुख वन संरक्षक एवं  
नोडल अधिकारी, वन संरक्षण,  
उत्तराखण्ड, देहरादून।

**FP/UK/Road/21335/2016**

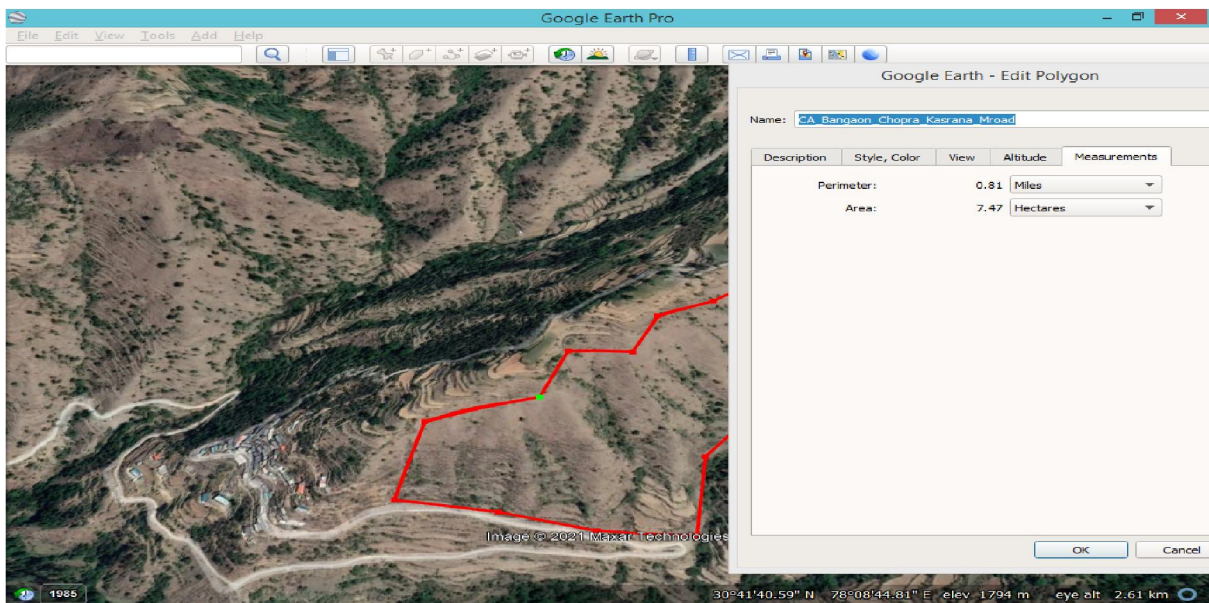
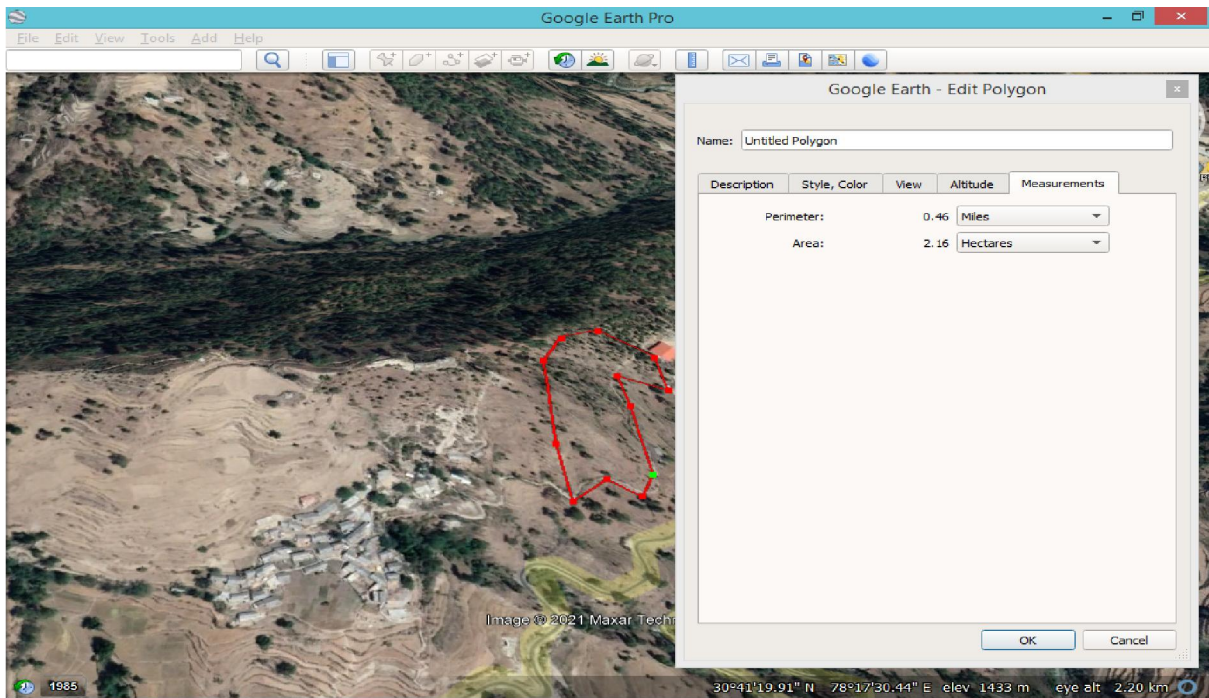
**Date-06/09/2021**

With reference to the EDS of GOI, Dated-31/03/2021, information/rectification provided for the point no. 5, 8 and 9 is not correct.

**For point no. 5-** Still 1.525 ha land is found mentioned in the FRA Certificate, DLC proceeding in the uploaded FRA certificate at Para K in Form A, Part I.(screenshot is attached for your reference)



**For point no.8-** Still the total area of the CA patches (2.16+7.47=9.63 ha) not equate-14.304 ha



**For point no.9-** Still no justification is not given for the said query, the certificate should be given by the DFO as per the mentioned query.

Kindly do the necessary rectification as per the EDS of RO, MOEFCC, GOI.

.....NODAL OFFICE.....

