

कार्यालय—अपर प्रमुख वन संरक्षक एवं नोडल अधिकारी, वन संरक्षण,  
इन्दिरानगर फॉरेस्ट कालोनी, उत्तराखण्ड, देहरादून।

E-mail : nodalofficerddn@gmail.com

Phone/ Fax: 0135-2767611

पत्रांक— 899 / FP/UK/WATER/41901/2019 : देहरादून: दिनांक 30 सितम्बर, 2021

सेवा में,

निदेशक / वन संरक्षक,  
नन्दा देवी वायोस्फियर रिजर्व,  
गोपेश्वर चमोली।

विषय— जनपद—चमोली के विकासखण्ड गैरसैण के नगर पंचायत गैरसैण के अन्तर्गत गैरसैण पम्पिंग योजना हेतु 1.1463 हे० वन भूमि का गैर वानिकी कार्यों हेतु पेयजल निगम, चमोली को प्रत्यावर्तन।

महोदय,

उक्त विषयक प्रश्नगत प्रस्ताव इस कार्यालय को दो हार्ड छायाप्रतियों में प्राप्त हुयी हैं। प्रस्तुत हार्ड प्रति के गहन अवलोकन करने के पश्चात् निम्न प्रकार प्रस्ताव में अपूर्णता दृष्टिगत हो रही है, जिसका निराकरण किया जाना तत्काल आवश्यक है।

1. भारत सरकार द्वारा निर्धारित प्रपत्र-3 भाग-2 में कोई भी सूचना अंकित नहीं की गयी है तथा सम्बन्धित प्रभागीय वनाधिकारी के हस्ताक्षर भी अपेक्षित हैं।
2. भारत सरकार द्वारा निर्धारित प्रपत्र-4, भाग-3 में सूचना नहीं भरी गयी है एवं वन संरक्षक के हस्ताक्षर अपेक्षित हैं।
3. प्रस्ताव में संलग्न प्रारूप-7 स्थनीय निरीक्षण आख्या में पूर्ण सूचना अंकित नहीं की गयी है तथा सम्बन्धित प्रभागीय वनाधिकारी के हस्ताक्षर भी अपेक्षित हैं।
4. प्रस्ताव में संलग्न वन अधिकार अधिनियम, 2006 से सम्बन्धित प्रपत्रों को पूर्ण रूप से भरा जाये साथ ही जिलाधिकारी द्वारा भरे जाने वाले Form-II में सम्बन्धित जिलाधिकारी के हस्ताक्षर अपेक्षित हैं।
5. प्रस्ताव में संलग्न प्रपत्र 41 में सूचना अंकित नहीं की गयी है। कृपया पूर्ण सूचना अंकित की जाये।
6. इस कार्यालय द्वारा दिनांक 22-09-2021 को ऑनलाईन लगाई गयी आपत्तियों का भी निराकरण कर आख्या इस कार्यालय को उपलब्ध कराना सुनिश्चित करें।
7. इसके अतिरिक्त प्रस्ताव की मूल हार्ड प्रति में उपरोक्तानुसार सूचना को संकलित कर प्रस्ताव इस कार्यालय को सम्बन्धित वन संरक्षक के माध्यम से उपलब्ध कराना सुनिश्चित करें।

अतः उपरोक्त कमियों का निराकरण करने हेतु प्रस्तावक विभाग / प्रभागीय वनाधिकारी, केदारनाथ वन्यजीव वन प्रभाग, गोपेश्वर को अपने स्तर से निर्देशित करने का कष्ट करें कि वह अपने किसी प्रतिनिधि को भेजकर प्रस्ताव इस कार्यालय से वापस प्राप्त कर लें एवं कमियों के निराकरण के पश्चात पूर्ण प्रस्ताव मूल प्रतियों में प्रभागीय वनाधिकारी के माध्यम से इस कार्यालय को उपलब्ध कराने का कष्ट करें, ताकि प्रकरण पर अग्रेत्तर कार्यवाही की जा सके।

भवदीय,

(डा० कपिल जोशी)

अपर प्रमुख वन संरक्षक एवं नोडल अधिकारी,  
वन संरक्षण, देहरादून।

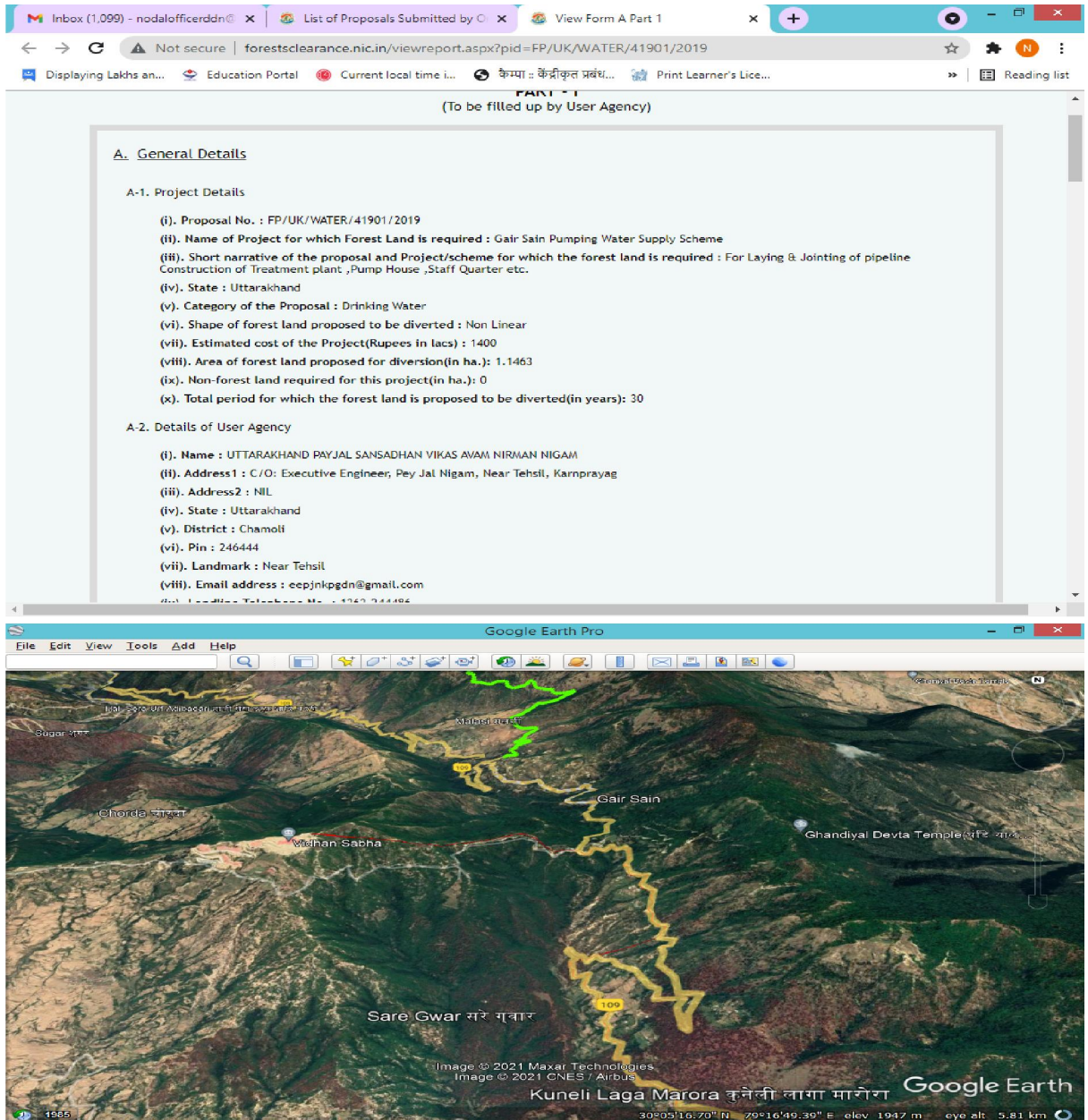
संख्या— 899 / FP/UK/WATER/41901/2019 दिनांकित।

1. प्रतिलिपि :- प्रभागीय वनाधिकारी, केदारनाथ वन्यजीव वन प्रभाग, गोपेश्वर को सूचनार्थ एवं आवश्यक कार्यवाही हेतु प्रेषित।
2. प्रतिलिपि :- अधिशासी अभियन्ता, निर्माण शाखा, उत्तराखण्ड पेयजल निगम, कर्णप्रयाग को इस आशय से प्रेषित कि उपरोक्त कमियों का पूर्णतः निराकरण कर सम्बन्धित प्रभागीय वनाधिकारी के माध्यम से इस कार्यालय को उपलब्ध कराना सुनिश्चित करें।

(डा० कपिल जोशी)

अपर प्रमुख वन संरक्षक एवं नोडल अधिकारी,  
वन संरक्षण, देहरादून।

1- Shape of the forest land sought for diversion is mentioned as 'NON LINEAR' while the alignment mark in KML file and Maps is linear. Kindly clarify the same.



2- Some other document is uploaded in the column of authority letter. Kindly upload the authority letter at relevant place by mentioning the name of the person authorised; also mentioned the name, designation of the competent authority( who sign the letter) along with seal.



Inbox (1,099) - nodaloffic x List of Proposals Submitt x View Form A Part 1 x DownloadPdfFile.aspx x +

Not secure | forestsclearance.nic.in/DownloadPdfFile.aspx?FileName=811281219121304840Gairsainpumping.p... Q ☆ N

Displaying Lakhs an... Education Portal Current local time i... कैम्या :: केंद्रीकृत प्रबंध... Print Learner's Lice... Reading list

DownloadPdfFile.aspx 1 / 1 96% +

1

E-mail: scdm@nic.in

कार्यालय फोन : 01363-244486  
फैक्स : 01363-244486

कार्यालय अधिशासी अभियन्ता, निर्माण शाखा,  
उत्तराखण्ड पेयजल संसाधन विकास एवं निर्माण निगम, कर्णप्रयाग (चमोली)  
निकट - कोतवाली, नौटी रोड कर्णप्रयाग - चमोली

पत्रांक : 1010/विषय-03 / 30 दिनांक : 31/07/2021

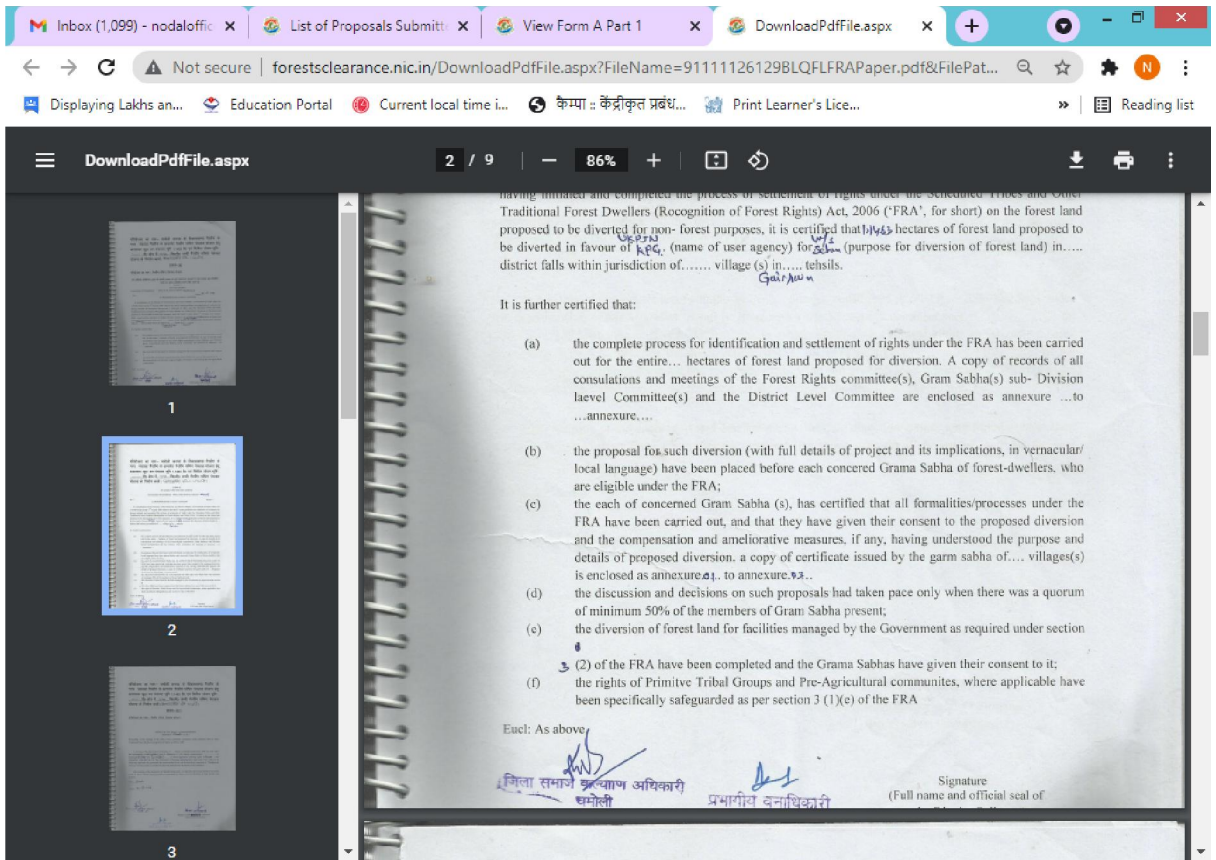
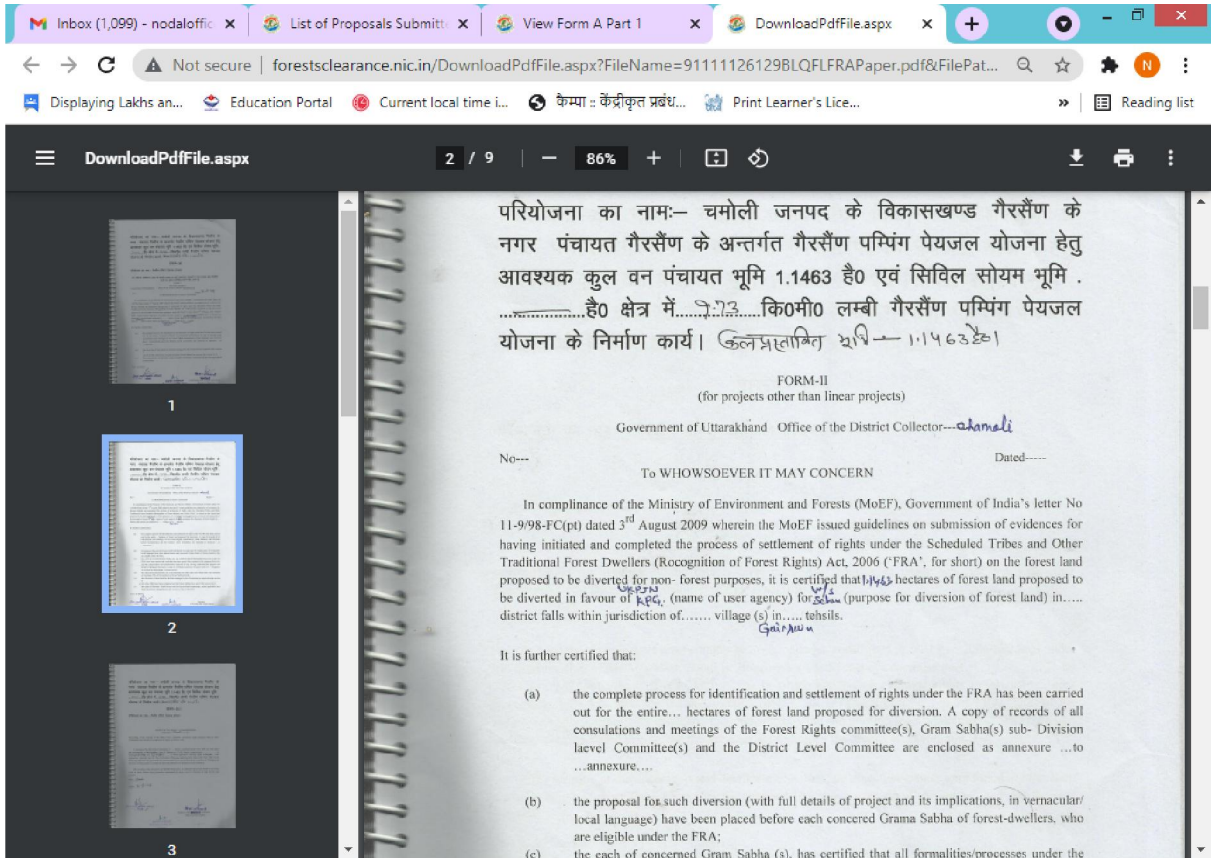
सेवा में,  
प्रभागीय बन्नाधिकारी,  
केदारनाथ वन्यजीव प्रभाग,  
गोपेश्वर।

विषय:- जनपद चमोली की प्रस्तावित गैरसैण पम्पिंग पेयजल योजना के सम्बन्ध में।

महोदय,  
उपरोक्त विषयक, आपके कार्यालय पत्रांक 334/12-1 गोपेश्वर, दिनांक 19.07.2021 के क्रम में गैरसैण पम्पिंग पेयजल योजना के क्षतिपूरक वृक्षारोपण से सम्बन्धित मानचित्र तथा केएम0एल0 फाईल रांलग्न कर आपको अग्रेत्तर कार्यवाही हेतु प्रेषित की जा रही है।  
संलग्नक : उपरोक्तानुसार।

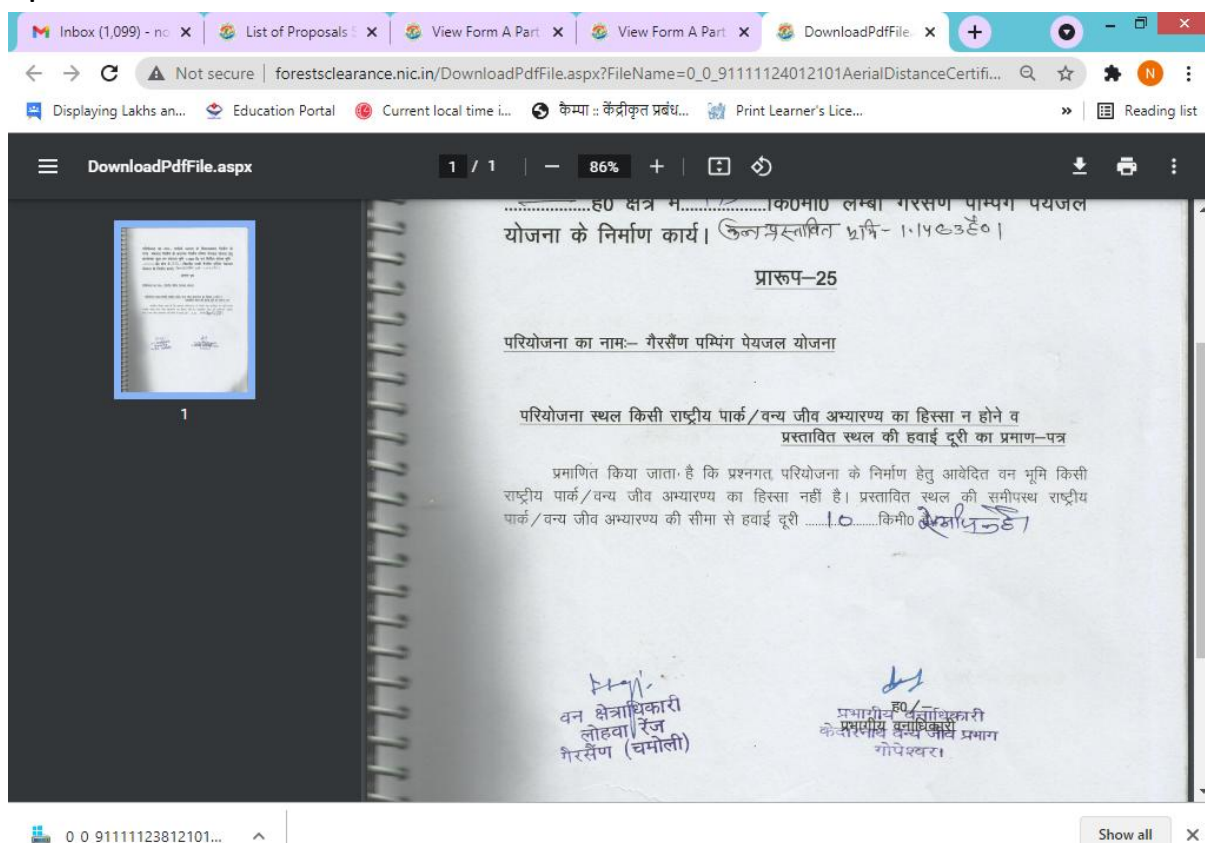
भवदीय,  
(इं० नरवल कुमार)

3- If the project is non linear as per the than upload the FRA certificate for other than linear category as the same is undated and not signed by the competent authority i.e. DM.



4- Kindly upload the VLC Proceeding and NOC for the village 'Marora'.

- 5- We are unable to access the administrative and financial approval letter. Kindly upload it again as additional information.
- 6- Name of the nearest protected area is not mentioned in the uploaded aerial distance certificate.



- 7- Check list/Fact sheet ,muck disposal certificate/Plan, Geologist report, Work not start certificate, CA scheme, Certificate to comply geologist report, NPV certificate, certificate to pay inc in NPV amount, certificate of felling minimum tree, task force report, certificate for complying the condition imposed in standard condition, no historical/monumental or religious place will be affected ,no wild life adversely affected certificate, Undertaking to provide alternative fuel wood, kerosene or LPG to labours involved in project, benefitted villages/families /population and other relevant certificates are not found uploaded.



8- No document is uploaded as additional information in Part II. Kindly upload the relevant document- like land schedule, bar chart, administrative and financial sanction, CA scheme, NPV certificate, Tree list e.t.c.

13. Details of compensatory afforestation scheme

(i). Patch wise details for Degraded Area (To be earmarked by DFO)

(ii). Total Financial Outlay for C.A(lacs): 6.38

Patch Wise Details						
S.no	Patch No.	Area(ha.)	Name of PF/RF	Range	Compartment No	Uploaded KML file of patch
NIL						

(iii). Copy of CA scheme details:

(iv). Scanned copy of the Geo-referenced map of the forest land proposed for C.A. prepared by using DGPS or Total Station:

(v). Copy of Survey of India Toposheet indicating boundary of forest land proposed for C.A.:

(V). Copy of NOC from Competent Authority :

Additional information Details

S. No.	Documents	Remarks
NIL		

14. District Profile

S.no	District Name	Geographical area of the district (in ha.)	Forest area of the district (in ha.)	Total forest area diverted since 1980 (in ha.)	No. of Approved Cases	Forest Land including penal C.A. (in ha.)	Progress of compensatory afforestation as on(date)	A) Forest land (in ha.)	B) Non-forest land (in ha.)
1	Chamoli	803000	51479.0	3091.98	606	5739.8	13/09/2021	4250.96	132.71

15. Site inspection report of the DFO/CFE/Nodal Officer highlighting important facts pertaining to the forest land

9- KML file of the CA area is not found uploaded in Para 13 of Part II. Kindly upload the same.

11. Details of violation(s), if any ,committed

(i). Whether any work in violation of the Act or guidelines issued under the Act has been carried out : No

12. Whether work in violation is still in progres(Yes/No) : NIL

13. Details of compensatory afforestation scheme

(i). Patch wise details for Degraded Area (To be earmarked by DFO)

(ii). Total Financial Outlay for C.A(lacs): 6.38

Patch Wise Details						
S.no	Patch No.	Area(ha.)	Name of PF/RF	Range	Compartment No	Uploaded KML file of patch
NIL						

(iii). Copy of CA scheme details:

(iv). Scanned copy of the Geo-referenced map of the forest land proposed for C.A. prepared by using DGPS or Total Station:

(v). Copy of Survey of India Toposheet indicating boundary of forest land proposed for C.A.:

(V). Copy of NOC from Competent Authority :

Additional information Details

S. No.	Documents	Remarks
NIL		

14. District Profile

.....NODAL OFFICE.....