

प्रेषक,

मनोज कुमार सिंह,
अनु सचिव,
उ०प्र० शासन।

सेवा में,

मुख्य वन संरक्षक/
नोडल अधिकारी,
उ०प्र० लखनऊ।

वन एवं वन्यजीव अनुभाग-2 लखनऊ, दिनांक ०८ अगस्त, 2018

विषय :- जनपद मिर्जापुर में राष्ट्रीय राजमार्ग सं०-०७ (वाराणसी-हनुमाना सेक्शन) किमी० सं०-४९.५०० से किमी० सं०-१४०.२०० तक के सुदृढीकरण व चौड़ीकरण से प्रभावित १७.३८७५ हे० आरक्षित वनभूमि एवं ११३.६३ हे० संरक्षित वनभूमि अर्थात् कुल १३१.०१७५ हे० वनभूमि के गैरवानिकी प्रयोग एवं बाधक १०४७३ वृक्षों/पौधों के पातन की अनुमति के सम्बन्ध में।

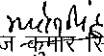
महोदय,

उपर्युक्त विषयक कृपया शासन को सम्बोधित एवं आपको पृष्ठांकित भारत सरकार, पर्यावरण, वन एवं जलवायु परिवर्तन मंत्रालय के पत्र संख्या-८बी/यूपी/०६/६६/२०१८/एफसी/३२७ दिनांक ०७.०८.२०१८ का सन्दर्भ ग्रहण करें, जिसके माध्यम से विषयगत प्रकरण में कतिपय बिन्दुओं पर की गई आपत्तियों का निराकरण कर संशोधित सूचनाएँ एवं तत्सम्बन्धी अभिलेख उपलब्ध कराये जाने की अपेक्षा की गई है।

२- विषयगत प्रकरण में भारत सरकार के उक्त पत्र दिनांक ०७.०८.२०१८ की छायाप्रति संलग्नकर प्रेषित करते हुए मुझे यह कहने का निदेश हुआ है कि भारत सरकार, पर्यावरण, वन एवं जलवायु परिवर्तन मंत्रालय के पत्र में उल्लिखित कमियों का निराकरण कर संशोधित सूचनाएं एवं तत्सम्बन्धी अभिलेख शासन को उपलब्ध कराने का कष्ट करें।

संलग्नक : यथोक्त।

भवदीय,


(मनोज कुमार सिंह)
अनु सचिव।


कार्यालय, मुख्य वन संरक्षक/नोडल अधिकारी, उत्तर प्रदेश, लखनऊ।

पत्रांक- ७२५ /११-सी- FP/UP/Road/30569/2017, लखनऊ, दिनांक: अगस्त १८, 2018

प्रतिलिपि- मुख्य वन संरक्षक, मीरजापुर क्षेत्र, मीरजापुर को इस आशय से प्रेषित कि भारत सरकार द्वारा की गयी आपत्तियों का बिन्दुवार निराकरण निर्धारित प्रारूप में कराके सूचना/अभिलेख इस कार्यालय को तीन प्रतियों में प्रेषित करने का कष्ट करें।

प्रतिलिपि- प्रभागीय वनाधिकारी, मीरजापुर वन प्रभाग, मीरजापुर को इस आशय से प्रेषित कि भारत सरकार द्वारा की गयी आपत्तियों का बिन्दुवार निराकरण निर्धारित प्रारूप में कराके सूचना/अभिलेख इस कार्यालय को मुख्य वन संरक्षक के माध्यम से तीन प्रतियों में उपलब्ध कराना सुनिश्चित करें।

प्रतिलिपि- प्रबन्धक तकनीकी, राष्ट्रीय राजमार्ग प्राधिकरण, पी०आई०यू०, वाराणसी को सूचनार्थ एवं आवश्यक कार्यवाही हेतु प्रेषित।


१८/८

(पंकज मिश्र)

मुख्य वन संरक्षक/नोडल अधिकारी,
उ०प्र०, लखनऊ।



भारत सरकार
पर्यावरण, वन एवं जलवायु परिवर्तन मंत्रालय
क्षेत्रीय कार्यालय (मध्य)

Ministry of Environment, Forest and Climate Change
Regional Office (Central Region)



केन्द्रीय भवन, पंचम तल, सेक्टर-एच, अलीगंज, लखनऊ-226024

Kendriya Bhawan, 5th Floor, Sector-H, Aliganj, Lucknow- 226024, Telefax: 2326696, 2324340, 2324047, 2324025
Email: (Env.) m_env@rediffmail.com, (Forest) goimofrolko@gmail.com

पत्र सं० ४बी/यू.पी./०६/६६/२०१८/एफ.सी./३२७

दिनांक: 07.08.2018

सेवा में,

विशेष सचिव (वन),
उत्तर प्रदेश शासन, बापू भवन,
लखनऊ।

ONLINE PROPOSAL NO: FP/UP/ROAD/30569/2017

विषय: जनपद मिर्जापुर में राष्ट्रीय राजमार्ग सं० ०७ (वाराणसी-हनुमान सेक्शन) किमी० सं० ४९.५०० से किमी० सं० १४०.२०० तक के सुदृढ़ीकरण व चौड़ीकरण से प्रभावित १७.३८७५ हे० आरक्षित वनभूमि एवं ११३.६३ हे० संरक्षित वनभूमि अर्थात् कुल १३१.०१७५ हे० वनभूमि के गैर वानिकी प्रयोग एवं बाधक १०४७३ वृक्षों/पौधों के पातन की अनुमति के सम्बन्ध में।

सन्दर्भ:-विशेष सचिव (वन), उत्तर प्रदेश शासन, लखनऊ का पत्रांक-पी-१३७/१४-२-२०१८-८००(१२४)/२०१८, दिनांक-२५.०७.२०१८.

महोदय,

कृपया उपरोक्त विषयक सन्दर्भित पत्र का आशय ग्रहण करने का कष्ट करें, जिसके द्वारा राज्य सरकार ने विषयांकित प्रस्ताव पर वन (संरक्षण) अधिनियम, १९८० की धारा-(२) के अन्तर्गत भारत सरकार की स्वीकृति मांगी है।

प्रकरण में विचारोपरान्त मुझे आपको यह सूचित करने का निर्देश हुआ है कि राज्य सरकार निम्न बिन्दुओं पर आवश्यक सूचना प्रस्तुत करें ताकि आगे की कार्रवाई सुनिश्चित की जा सके।


- 1- Area calculation sheet giving details of ROW area utilized for widening/ construction of road & Balance of width of ROW at different Chainage has also not been provided.
- 2- In site inspection report of CCF, Mirzapur, translocation of 222+155 = 377 trees have been recommended. Information regarding cost, modalities & place of relocation must be submitted by the State Government & it should be at the Project cost for which undertaking must be furnished by the user agency.
- 3- The net suitable area for Plantation as per GIS-DSS analysis is 249.42 ha. only which is less than area required.
- 4- The CA land patch 'Hardi Kala Imali' having gross area 79.75 ha. As per GIS-DSS analysis only 6 ha. is suitable for plantation area i.e. 73.75 ha. falls under Most Dense Forest (MDF) category. It needs revision.
- 5- No. of trees felling proposed under the project is very large. It shall be taken care that wherever feasible trees should be translocated and a detailed plan in this regard be submitted. Similarly the trees on the margin/borders may be kept out of enumeration (if possible technically). Keeping in view these facts revised enumeration list of trees should be submitted.

भवदीय,

(के० के० तिवारी)
वन संरक्षक (केन्द्रीय)

प्रतिलिपि सूचनार्थ एवं आवश्यक कार्यवाही हेतु प्रेषित:

1. मुख्य वन संरक्षक / नोडल अधिकारी, लखनऊ, उत्तर प्रदेश।
2. मुख्य वन संरक्षक, मिर्जापुर।
3. प्रभागीय वनाधिकारी, मिर्जापुर वन प्रभाग, मिर्जापुर।
4. प्रबंधक तकनीकी राष्ट्रीय राजमार्ग प्राधिकरण, पी0आई0यू0, वाराणसी।
5. पर्यावरण, वन एवं जलवायु परिवर्तन मंत्रालय, क्षेत्रीय कार्यालय, लखनऊ को वेबसाइट पर अपलोडिंग हेतु प्रेषित।
6. आदेश पत्रावली।

 07-8/18

(के0 के0 तिवारी)
वन संरक्षक [केन्द्रीय]