

कार्यालय उप वन संरक्षक, बारां

E-mail-def.brn.forest@rajasthan.gov.in, Tel.No. No. 07453-230244

क्रमांक एफ() एफ.सी.ए./उवस/19-20/ 5461

दिनांक :- 2-7-19

निमित्त:-

संभागीय मुख्य वन संरक्षक,
कोटा।

**विषय :- Construction of BT road from Mamli Laxmipura To Patpadi
RRSMP scheme in Rajasthan.**

प्रस्ताव सं. FP/RJ/ROAD/7127/2014 (01.14ha.)

संदर्भ :- प्रधान मुख्य वन संरक्षक राज. जयपुर की ई.डी.एस दिनांक 26.2.2018

महोदय,


उपरोक्त विषयान्तर्गत निवेदन है कि प्रकरण में प्रधान मुख्य वन संरक्षक, राज. जयपुर की ई.डी.एस दिनांक 26.02.2018 से लगाये गये आक्षेपो की यूजर एजेन्सी द्वारा पूर्ण कर रिपोर्ट निम्नानुसार प्रेषित की गई है :-

क्र.सं.	EDS dated 26-02-2018	Compliance
बिन्दु संख्या 1	1 बिन्दु संख्या 2 की पालना अपूर्ण। प्रस्ताव में संलग्न की गई KML File का एलायमेंट सही नहीं है उक्त को सही करते हुए संशोधित भूसंदर्भित मानचित्र जिसमें प्रस्तावित वन भूमि सभी कार्नेस के जी.पी.एस कार्डिनेट्स दिये गये हो, संलग्न किया जाना प्रस्तावित है।	यूजर एजेन्सी द्वारा प्रस्ताव की KML File का एलायमेंट सही कर पुनः अपलोड कर दी गई है एवं डी.जी.पी.एस. मेप में प्रस्तावित वन भूमि के समस्त कार्नेस के जी.पी.एस कार्डिनेट्स अंकित कर दिये गये हैं जिसकी प्रति संलग्न है।
बिन्दु संख्या 2	बिन्दु संख्या 3 की पालना नहीं। क्षतिपूर्ती वृक्षारोपण योजना संलग्न की गई है जो श्रमिक दर 166/प्रति मानव दिवस पर आधारित है वर्तमान में श्रमिक दरो(201/प्रति मानव दिवस) में परिवर्तन हो चुका है एवं राज्य सरकार द्वारा राशि 155000/ प्रति है का माडल भी अनुमोदित किया जा चुका है अतः क्षतिपूर्ती वृक्षारोपण योजना इसी अनुरूप आनी प्रस्तावित है।	क्षतिपूर्ती वृक्षारोपण हेतु योजना वर्तमान श्रमिक दर (213/प्रति मानव दिवस)से तैयार कर ऑनलाईन कर दी गयी है। हार्ड प्रति संलग्न है।
बिन्दु संख्या 3	बिन्दु संख्या 4 की पालना अपूर्ण। प्रस्ताव में क्षतिपूर्ती वृक्षारोपण की स्थल उपयुक्तता प्रमाण पत्र संलग्न नहीं किया गया है।	प्रस्ताव में क्षतिपूर्ती वृक्षारोपण हेतु प्रस्तावित गैर वन भूमि हेतु स्थल उपयुक्तता प्रमाण पत्र हार्ड प्रति संलग्न कर दी गयी है।
बिन्दु संख्या 4	बिन्दु संख्या 3 में एन.पी.वी की राशि की गणना संलग्न नहीं की गई है।	एनपीवी की राशि की गणना की हार्ड प्रति संलग्न है तथा ऑनलाईन अपलोड कर दिया गया है।
Additional information		Compliance
बिन्दु संख्या 1	प्रस्ताव को डिजीटल देखे जाने पर प्रस्तावित वन भूमि में सड़क निर्माण किया जा चुका है उप वन संरक्षक उक्त के संदर्भ में वर्तमान स्थिति में अवगत कराये एवं वन संरक्षण अधिनियम 1980 के संदर्भ में अपनी रिपोर्ट संलग्न करे।	वन संरक्षण अधिनियम 1980 के तहत प्रस्ताव में उल्लंघन किया है जिसकी रिपोर्ट संलग्न है।

बिन्दु संख्या 2	सडक के कॉस सेक्शन	सडक के कॉस सेक्शन यूजर एंजिनी द्वारा जमावत कराय अनुसार संलग्न कर देवत मय क
बिन्दु संख्या 3	ओरिजनल जी. टी. शीट	यूजर एंजिनी द्वारा ओरिजनल जी. टी. शीट हाई प्रिंट में संलग्न कर दी गई।

उक्तानुसार पालना रिपोर्ट तथा संबंधित दस्तावेज 3 प्रतियां में अग्रिम आवश्यक कार्यवाही संलग्न प्रेषित है।

संलग्न :- उक्तानुसार।

भवदीय

 (महेश चन्द्र गुप्ता)
 उप वन संरक्षक
 बारां
 दिनांक :-

कमांक एफ() एफ.सी.ए./उवसं/19-20/

प्रतिलिपि निम्न को सूचनार्थ एवं आवश्यक कार्यवाही हेतु प्रेषित है।

1. प्रधान मुख्य वन संरक्षक एवं नोडल अधिकारी (एफ.सी.ए.) राजस्थान जयपुर।
2. अधीक्षण अभियन्ता सार्वजनिक निर्माण विभाग वृत्त, बारां।
3. अधिशाषी अभियन्ता सार्वजनिक निर्माण विभाग खण्ड शाहाबाद।

(महेश चन्द्र गुप्ता)
 उप वन संरक्षक
 बारां

MAMLI LAXMIPURA TO PATPADI

Durjanpura

© 2018 Google
Image © 2018 CNES / Airbus

Imagery Date: 12/1/2015

lat 24.846374° lon

76.892935° elev 1182 ft eye alt 6631 ft

Google Earth

Handwritten notes in Hindi:
CS
मामल लखपुरा (Mamli Laxmipura)
पाटपाडी (Patpadi)
दुरजपुरा (Durjanpura)

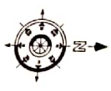


LAYOUT PLAN OF PROPOSED MAMLI LAXMIPURA PATPADI ROAD FROM CH- 0 TO 1950M.

RETCULAR	SYMBOL
PROPOSED ROAD	—
KHASARA KHAMLI	—
CHHAPRA MAM LAXMIPURA	—
KHAMLI NO	—
MAM UNDER FOREST	—
ROAD UNDER MAM FOREST	—
MAM CH	—
ROAD PILAR	—

10.0 M WIDE PROPOSED ROAD

SCALE - 1 CM. = 60 M.



S. NO.	ROAD LENGTH	KHASARA NO.	AREA	VILLAGE
1	810 to 1130	101	0.32 HA	MAMLI
2	1130 to 1510	24	0.38 HA.	
3	1510 to 1680	25	0.17 HA.	LAXMIPURA
4	1680 to 1950	18	0.27 HA.	
TOTAL			1.14 HA.	

WGS 84 CO-ORDINATE	
POINT	COORDINATE
1	76 53 00.00 E 24 50 00.00 N
2	76 53 30.00 E 24 50 30.00 N
3	76 54 00.00 E 24 51 00.00 N
4	76 53 00.00 E 24 51 30.00 N

ASSISTANT ENGINEER MAMLI S.M. DIV. RAJAHMATA	EXECUTIVE ENGINEER MAMLI S.M. DIV. RAJAHMATA
---	---

- ROAD
- A- ROAD STARTING POINT AT MAMLI VILLAGE CH-0/0
- B- FOREST BOUNDARY START AT CH-810
- C- FOREST BOUNDARY END AT CH-1950
- D- ROAD END POINT AT VILLAGE LAXMIPURA CH-1950

24 50 00.00 N 24 50 30.00 N 24 51 00.00 N 24 51 30.00 N

76 53 00.00 E 76 53 30.00 E 76 54 00.00 E

24 50 00.00 N 24 50 30.00 N 24 51 00.00 N 24 51 30.00 N

Deputy Conservator of Forest, Baran (Rajasthan)

Full Title of the Project: Mamli Laxmipura to Patpadi Road project, Baran (Raj.)

File No. : FP/RJ/ROAD/7127/2014

Date of Proposal: 04/09/2014

"CA SCHEME FOR NFL"

Detail scheme (On DFL) for Compensatory Afforestation to be carried out in lieu of **1.14 Ha** of forest area to be diverted for **Mamli Laxmipura to Patpadi Road project, District - Baran (Raj.)**

1. Details of degraded forest land/non-forest land :-

District -----**Baran** Village -----**Bilendi**
Tehsil -----**Anta** Name of Forest Division----- **DCF , Baran**
Range -----**Anta** Block/Compartment/Survey No -----**Bilandi/138**
Area to be afforested -----**1.14 Ha.**

2. Description of Area

- I) Whether the site selected for Compensatory Afforestation is a Land bank or not: _____ **No** _____
- II) If the CA site is other than the land bank, reasons be given: **Land Bank not created**
- III) In case of non forest area identified for CA, then what is the Distance of CA site from the adjoining forest boundary: **Adjoining to forest boundary of forest block Sorsan**
- IV) Soil type: **Black cotton soil with boulders**
- V) Topography:
- (a) Hilly/Undulating/Plain: **Undulating**
- (b) Slope: Steep/Medium/Gentle: **Medium Slope**
- VI) Whether the area is bearing any root stock of vegetation: **No**

3. Plantation Model:-

Copy of the approved Compensatory Afforestation Scheme/Model showing component wise physical and financial break up is enclosed

4. Schedule of Plantation Programme:-

Detail of year wise break up of requirements of funds is as under:-:

Year	Rate
0 Years (Advance Action)	52548
1st Year (Planting Year)	61852
2nd Year Maintenance (Year-2)	17749
2nd Year Maintenance (Year-3)	5492
Subsequent Maintenance (Year-4)	5492
Subsequent Maintenance (Year-5)	5492
Subsequent Maintenance (Year-6)	5492
Subsequent Maintenance (Year-7)	5492
Subsequent Maintenance (Year-8)	5492
Subsequent Maintenance (Year-9)	5492
Subsequent Maintenance (Year-10)	5492
Subsequent Maintenance (Year-11)	5492
Subsequent Maintenance (Year-12)	5492
Total Amount for NFL @ 1, 64,100/- ha.	1,87,069
	Round off Amount as Per CA Modal (DFL)
	1,87,074 /-

5. Technical details:-

Technical details of Compensatory Afforestation Scheme are as follows:-

- a) General Details: **CA Scheme is prepared for Non Forest Land (NFL) and 1100 plants will be planted per ha.**
- b) Spacing: **3X3 Meter**
- c) Species: **Acacia nilotica, Acacia leucophloea, Azadirachta indica, Dalbergia sissoo and other local spp.**
- d) Plantation Method: **Manual with the involvement of VFPMC**
- e) Soil and Moisture Conservation Works: - **Contour Trenches, Checkdams etc**
- (f) Protection (Fencing, Watch man, People's Participation etc.): - **Fencing, Watch man and by VFPMC**
- g) Proposed Monitoring Mechanism: - **Proper monitoring will be done through regular checking of work by various level officers.**
- h) Any other information: - Nil

Place: Baran

Date: 28/06/2019

(Signature)

Name **(महेश चन्द गुता)**

Designation **उप वन संरक्षक**

..... **बारन**

Deputy Conservator of Forests, Baran (Rajasthan)

Full Title of the Project: Mamli Laxmipura to Patpadi Road project,
District - Baran (Raj)

File No. : FP/RJ/ROAD/7127/2014

Date of Proposal: 04/09/2014

CHECK LIST SERIAL NUMBER: 20


"LAND SUITABILITY CERTIFICATE BY DFO, BARAN (T)"

This is to certify that.....**1.14**.....ha. Non Forest land of forest block **Niyana** bearing Survey No 138 Compartment No - of village **Bilandi** Tehsil **Anta** District **Baran** is identified for Compensatory Afforestation (**NFL**) is suitable for plantation from management point of view and is free and all sorts of encumbrances and encroachments.

Place: Baran

Date: 28/06/2019

(Signature)

Name
(महेश चन्द गुप्ता)

Designation उप वन संरक्षक
बारा

Official Seal.....

Deputy Conservator of Forests, Baran (Rajasthan)

DETAILS OF AMOUNT OF NPV TO BE DEPOSITED

As per the Order dated 05/02/2009, MoEF, Government of India Rates for NPV ECO Class-III (Open Forest) is Rs. 6,26,000/- Per ha.

Hence Total NPV Amount for Construction of Mamli Laxmipura to Patpadi Road project, District-Baran (Raj) (Proposal No. : FP/RJ/ ROAD/ 7127/ 2014) is $1.14 \times 6,26,000/- = \text{Rs. } 7,13,640/-$ (Rupees seven Lakhs thirteen Thousand six Hundred fourty Only).

Place: Baran

Date: 30/05/2019

Signature

Name----- (महेश चन्द गुप्ता)

उप वन संरक्षक
Designation ----- बारा -----

कार्यालय उप वन संरक्षक, बारां

Construction of B.T Road from Mamli Laxmipura to Patpadi 1.14 ha
FP \RJ\ ROAD 7127\2014


वन संरक्षण अधिनियम 1980 के उल्लंघन के संबंध में रिपोर्ट

प्रयोक्ता अभिकरण द्वारा मामली-लक्ष्मीपुरा से पटपडी के मध्य रोड परियोजना में चेनेज 0/810 से 1/950 तक वन क्षेत्र होने के कारण 1.14 है0 वन भूमि के प्रत्यावर्तन के लिये दिनांक 13.09.2014 का ऑनलाइन आवेदन किया गया था। प्रयोक्ता अभिकरण द्वारा उक्त परियोजना के तहत के गैर वन क्षेत्र में रोड निर्माण का कार्य जुलाई 2015 में कर लिया गया था। वन भूमि के प्रत्यावर्तन प्रस्ताव में सक्षम स्वीकृती प्राप्त नहीं होने पर भी प्रयोक्ता अभिकरण द्वारा अगस्त 2015 से दिसम्बर 2015 के बीच वन भूमि पर वन संरक्षण अधिनियम 1980 का उल्लंघन कर 1.14 है0 वन भूमि में सड़क निर्माण कार्य करा दिया गया है जो कि वन संरक्षण अधिनियम 1980 कि धारा 3 वी के उल्लंघन की श्रेणी में आता है।

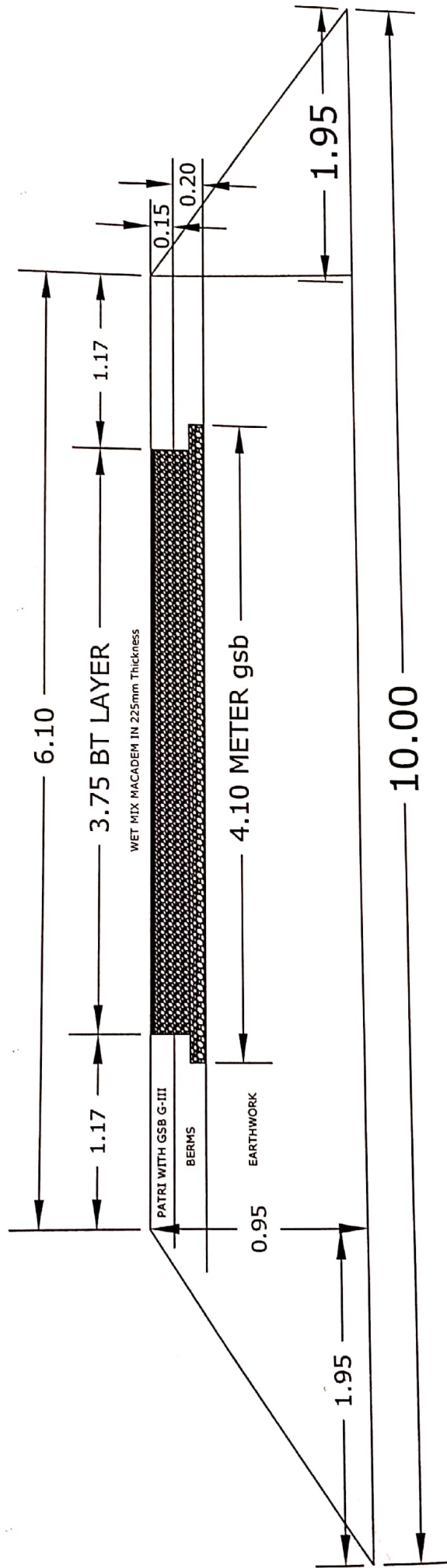
पर्यावरण वन एवं जलवायु परिवर्तन मंत्रालय भारत सरकार के पत्र 29.01.2018 में जारी दिशा निर्देशों के अनुसार वन संरक्षण अधिनियम 1980 की धारा 3 वी के उल्लंघन के फल स्वरूप उल्लंघनकर्ता एजेन्सी से जनहित की योजनाओं में अन्तिम स्वीकृति जारी होने तक प्रत्येक वर्ष हेतु एन.पी.वी. की राशि का 20 प्रतिशत अधिकतम 5 वर्षों तक लिये जाने का प्रावधान है। चूंकि प्रकरण में अभी तक सैद्धान्तिक स्वीकृति भी जारी नहीं हुई है। अतः प्रस्तावित 1.14 है0 वन भूमि हेतु दुगुनी एन.पी.वी. की राशि प्रयोक्ता अभिकरण से वसूली योग्य है तथा प्रयोक्ता अभिकरण के अधिकारी जो उक्त उल्लंघन के समय पद स्थापित थे के विरुद्ध राज्य सरकार स्तर से जांच अपेक्षित है।

वन संरक्षण अधिनियम 1980 के उल्लंघन के समय पदस्थापित प्रयोक्ता अभिकरण के अधिकारियों का विवरण निम्न प्रकार है—

क्रम सं.	पद नाम	पदस्थापित अधिकारी का नाम	वर्तमान पद स्थापन
1	विभागाध्यक्ष	श्री ए.के. गुप्ता	सेवानिवृत्त
2	अधीक्षण अभियन्ता	श्री सुनील माथुर	सेवानिवृत्त
3	अधीषाशी अभियन्ता	श्री एच.पी.मीणा	अधीषाशी अभियन्ता सा.नि.वि. सर्वे एवं गुण नियन्त्रण खण्ड बारां
4	सहायक अभियन्ता	श्री बसन्त कुमार गुप्ता	सहायक अभियन्ता सा.नि.वि. उपखण्ड केलवाड़ा
5	कनिष्ठ अभियन्ता	रिक्त पद	—


(महेश चन्द गुप्ता)
उप वन संरक्षक
बारां

MAMLI LAXMIPURA TO PATPADI



PROPOSED X-SECTIONAL MAP OF ROAD

C.S.
(Signature)
(महेश चन्द गुप्ता)
उप वन संरक्षक
बारां

राजीव काण्ड
उप वन संरक्षक
बारां

(Signature)
(आर. के. सोनी)
अधिसानी अभियन्ता
सानिधि खण्ड शहरबाद