



कार्यालय वनमण्डल अधिकारी, वनमण्डल सतना, मध्य प्रदेश

(मुख्यारगंज रेल्वे फाटक के पारा सिबिल लाईन सतना)

E-mail-dfotsatna@mp.gov.in

Phone- 07672-223355

क्रमांक / मा०चि० / 1157
प्रति,

सतना, दिनांक / 5 / 2 / 2025

श्री शरद कुमार बंसल
मु० पो० जैतवारा
जिला सतना

विषय:-वनमण्डल सतना के परिक्षेत्र मझगवां ग्राम पिपरीटोला के वन कक्ष क्रमांक पीएफ-870 के रकवा 4.600 हेक्टेयर वनभूमि में ओपन कास्ट पद्धति से ओकर, व्हाइट क्ले, लेटराइट खनिज उत्खनन नवीनीकरण का श्री शरद कुमार बंसल, सतना के व्यपवर्तन का ऑन लाईन प्रस्ताव क्रमांक FP/MP/MIN/33660/2010


संदर्भ:- अपर प्रधान मुख्य वन संरक्षक (भू-प्रबंध) भोपाल का पत्र क्रमांक/211 दिनांक 17.01.2025 एवं मुख्य वन संरक्षक, रीवा वृत्त रीवा का पत्र क्रमांक/मा०चि०/561 दिनांक 24.01.2025

—000—

विषयांतर्गत संदर्भित पत्र की छायाप्रति संलग्न कर आपकी ओर भेजी जा रही है। प्रकरण में भारत सरकार के पत्र दिनांक 16.01.2025 से 6 बिन्दुओं की अतिरिक्त जानकारी चाही गई है।

अतएव लेख है कि उक्त के सम्बन्ध में 6 बिन्दुओं की चाही गई जानकारी तैयार कर तत्काल इस कार्यालय को उपलब्ध कराना सुनिश्चित करें, जिससे वरिष्ठ ओर प्रेषित किया जा सके।

संलग्न:- उपरोक्तानुसार।



वनमण्डल अधिकारी
वनमण्डल सतना

पृष्ठांकन/मा०चि०/ 1158
प्रतिलिपि,

सतना, दिनांक / 5 / 2 / 2025

1. उपवनमण्डल अधिकारी, उपवनमण्डल चित्रकूट की ओर सूचनार्थ एवं आवश्यक कार्यवाही हेतु अग्रेषित।
2. वन परिक्षेत्र अधिकारी, वन परिक्षेत्र मझगवां की ओर सूचनार्थ एवं आवश्यक कार्यवाही हेतु अग्रेषित।

संलग्न:- उपरोक्तानुसार।


वनमण्डल अधिकारी
वनमण्डल सतना

राज्य प्रधान मुख्य वन संरक्षक (कक्ष भू-प्रबंध), वन भवन, तुलसी नगर, म.प्र., भोपाल

क्रमांक/एफ-1/FP/MP/MIN/33660/2018/ 211

भोपाल, दिनांक 17/01/2025

प्रति,

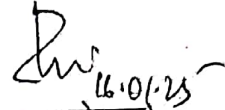
वन मण्डल अधिकारी,
सामान्य वन मण्डल, सतना,
मध्यप्रदेश।

विषय:- वन मंडल सतना के परिक्षेत्र मझगंवा ग्राम पिपरीटोला के वन कक्ष क्र. पी.एफ.-870 के रकबा 4.600 हेक्टेयर वनभूमि में ओपन कास्ट पद्धति से ओकर व्हाट क्ले, लेटराइट खनिज उत्खनन नवीनीकरण का श्री शरद कुमार बंसल, सतना के व्यपवर्तन का आन लाईन प्रस्ताव क्र. FP/MP/MIN/33660/2010

संदर्भ:- भारत सरकार, पर्यावरण वन एवं जलवायु परिवर्तन मंत्रालय, भोपाल का पत्र दिनांक 16/01/2025

विषयांकित प्रकरण में भारत सरकार द्वारा उक्त संदर्भित पत्र से 06 बिन्दुओं की अतिरिक्त जानकारी मांगी है। भारत सरकार के संदर्भित पत्र की छायाप्रति संलग्न कर लेख है कि चाही गई बिन्दुवार जानकारी तत्काल भेजे।

संलग्न:- उपरोक्तानुसार।



(एच.एस.मोहन्ता)

अपर प्रधान मुख्य वन संरक्षक (भू-प्रबंध)
मध्यप्रदेश, भोपाल

पृ. क्रमांक/एफ-1/FP/MP/MIN/33660/2018/ 212

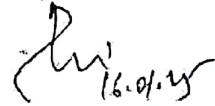
भोपाल, दिनांक 17/01/2025

प्रतिलिपि:-

- 1 मुख्य वन संरक्षक, रीवा वृत्त, रीवा, मध्यप्रदेश
- 2 श्री शरद कुमार बंसल, मु.पो. जैतवारा, जिला सतना मध्य प्रदेश।

की ओर उपरोक्तानुसार तत्काल आवश्यक कार्यवाही हेतु प्रेषित।

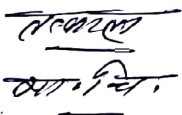
संलग्न:- उपरोक्तानुसार।



अपर प्रधान मुख्य वन संरक्षक (भू-प्रबंध)
मध्यप्रदेश, भोपाल

पत्र E-Mail से प्राप्त

दिनांक...../...../.....
कक्ष.....



मु.व.स. रीवा

वापसी वन वृत्त रीवा (म.प्र.)

पृष्ठों 5/म.प्र. सि. 561

रीवा दिनांक 24-01-2025

प्रतिलिपि:- वनमंडल अधिकारी वनमंडल सतना


की ओर संलग्न कर लेख है कि अ.प्र.सू.

व.य. (भू-प्रबंध) के पत्र क्रमांक/एफ-1/

FP/MP/MIN/33660/2018/211 दिनांक 17/01/2025

की प्रति संलग्न कर प्रेषित की जा रही है। बखिब


आदिनांक के क्रिये जावे दिखानुसार कार्यवाही कर लेख



D.F.O.

Satna

3/02



Government of India
Ministry of Environment, Forest and Climate Change
(Forest Conservation Division)

Indira Paryavaran Bhawan,
Jor Bag Road, Allganj,
New Delhi – 110003
Dated: As per E-Sign

To,

The Principal Secretary (Forests),
Government of Madhya Pradesh,
Bhopal.

Subject: Proposal for seeking prior approval of the Central Government under Section 2 (1) (ii) of the Van (Sanrakshan Evam Samvardhan) Adhiniyam, 1980 for renewal of 4.6 ha Protected Forest land for mining of reserve of ochre, White Clay and Laterite In favour of Shri Sharad Kumar Bansal In Satna District of Madhya Pradesh State (Online No. FP/MP/MIN/33660/2018) - regarding.

Madam/Sir,

I am directed to refer to the APCCF-cum-Nodal Officer, Government of Madhya Pradesh letter No. F-1/FP/MP/MIN/33660/2018/5351 dated 23.10.2024 which has been forwarded by the Regional Office, Bhopal as per Sub Rule 2 (v) of Rule 10 of the Van (Sanrakshan Evam Samvardhan) Rules 2023. After examining the proposal, the following have been observed:

- i. The chronology of the project with details of events along with the relevant enclosures are required for complete understanding of the instant proposal.
- ii. As per the provisions under Van (Sanrakshan Evam Samvardhan Adhiniyam), 1980 it has been mentioned that all mining projects for which diversion of forest land have been approved before 27.05.2015, the UA should have obtained approval of forest land in the safety zone. However, to enable various user agencies to obtain approval of safety zone, an opportunity was given by the Ministry for the user agencies to deposit NPV (for forest area located in the safety zone) by 31.03.2023 along with simple interest of 12% w.e.f. 1.04.2018 onwards till the deposit is made and to obtain approval

Handwritten signature
A. J.



under the Van (Sanrakshan Evam Samvardhan) Adhiniyam, 1980 for diversion of forest area located in the safety zone by 30.09.2023. The status of safety zone in the instant proposal along with compliance as per the guidelines as mentioned above needs submission. Further, the user agency has not mentioned the safety zone area in component wise break-up in online Part-I and the KML file of safety zone has not been uploaded.

- iii. The Chapter-7, Para 7.8 (i) (e) issued under Consolidated Guidelines and Clarifications on Van (Sanrakshan Evam Samvardhan) Adhiniyam, 1980 says that "any proposal for diversion of forest for mining involving any forest land in respect of which diversion has been approved earlier will invariably be submitted along with the present status of compliance of the conditions of all previous FCs duly certified by the concerned Regional Officer of the MoEF&CC and the same needs submission. The State Govt. shall provide the detailed compliance report to the concerned Regional Office for further needful in this regard.
- iv. The mining lease has been extended over an area of 8 ha though the user agency has already surrendered an area of 3.4 ha. This needs clarification wrt the area for which the mining lease is valid.
- v. The user agency reported that 0.028 ha forest land is required for approach road for which an approach road with a width of 5.7 feet has been proposed whereas the historical satellite imagery shows that an approach road approx. 14 feet (width) is in existence. This needs clarification with regard to the actual area under the use of this road.
- vi. Compensatory afforestation has been proposed over degraded forest land comprising an area of 8 ha owing to failed plantation work carried out earlier over the non-forest land comprising an area of 8 ha. However, the State Govt. has not uploaded/ submitted the KML file of degraded forest land identified and proposed for CA. Further, it may be clarified that why the plantation is being proposed on degraded forest land and not on the same non-forest land. The State Govt. is requested to comment on the sit suitability of the non forest land identified earlier of CA plantation.

Accordingly, it is requested that the information/documents, as indicated above shall be submitted for further consideration of the proposal.

Signed by
Dheeraj Mittal

Date: 16-01-2025 09:35:38

Yours sincerely,

(Dr. Dheeraj Mittal)

Assistant Inspector General of Forests



Copy to:

1. The PCCF (HoFF), Department of Forest, Government of Madhya Pradesh, Bhopal;
2. The Dy. DGF (Central), Regional Office, MoEF&CC, Bhopal;
3. The Nodal Officer, Department of Forest Government of Madhya Pradesh, Bhopal;
4. User Agency;
5. Monitoring Cell, FC Division, MoEF&CC, New Delhi for uploading on PARIVESH portal.