



OFFICE OF THE DIVISIONAL FOREST OFFICER, KALAHANDI NORTH DIVISION

INFRONT OF THE OFFICE OF DISTRICT JUDGE, KALAHANDI, OLD GOVT. BUS STAND, BHAWANIPATNA, KALAHANDI, ODISHA - 766001

E-mail ID: north_kalahandi@yahoo.co.in, dfokalahandinorth2003@gmail.com Phone No. 06670-230526

Memo No. 4936 / 3F- Diversion. / 2024

Dated, Bhawanipatna the 18 June-2024

To,

The Regional Chief Conservator of Forests,
Bhawanipatna Circle, Bhawanipatna.

Sub: -

Proposal for diversion of 136.966 ha. (Baligida Forest Division-94.013 ha + Kalahandi North Division-42.953 ha.) of forest land for construction of 220 KV DC Transmission line from existing 220/132/33 KV Grid Sub-Station at Kesinga, Kalahandi District to proposed 220/32 KV Grid Sub- Station at Sirtiguda in Kandhamal District by OPTCL- Regarding uploading of Part-II.

Ref:-

Memo No.9651-9F-(TRANS)-390/2023 dated.08.05.2024 of the CF, (Nodal),O/O- PCCF & HoFF, Odisha Bhubaneswar.

In inviting a kind reference to your memo cited above on the captioned subject, I submit herewith the point wise compliance as below.

- a) This is not related to this Division.
- b) **Detail action taken report by Forest/Revenue authority under local forest act/ revenue act against the erring Forest/Revenue officials and the user agency responsible for causing diversion of RF/DPF/ Revenue forest land may be furnished.**

The action taken has been taken against violation of forest conservation Act,1980 by the OPTCL, Baliguda as below.

 1. The Tahasildar, Kesinga , Narla ad M. Rampur have been requested to take necessary action against erring officials and submit action taken report to this office vide this office letter No. 6877 dated.12.08.2023 under intimation to the District Collector, Kalahandi and principal Chief Conservator of Forest (Nodal) in the next memo.
 2. The Tahasildar, Narla has once again been requested vide this office letter No.7081 dated.29.08.2023 to take necessary action and submit the action taken report to this office.
 3. An explanation called to Forest Range officer, M. Rampur, Forester, M. Rampur Section and Forests Guard Goudkela Beat for irregularities noticed during field inspection vide this office memo No. 7529 dated.18.09.2023
 4. Forest Guard placed under suspension vide this office order No.208 dated.26.09.2023
 5. A OR case No. 146 MR of 202-24 has been booked by M. Rampur Range against SDO, (Construction) OPTCL, Baligida, Sub- Division.

6. The Addl. District Magistrate has intimated vide his letter No. 123 dated.24.01.2024 that encroachment cases booked by Tahasildar, Narla, M. Rampur and Kesinga Against un-authorized construction of electric tower by OPTCL on Forest land under above Tahasil. The action taken report is enclosed herewith.

c). As per DSS, a metallic road is passing along the CA patches at Brahamani RF, Hatimunda RF and Sinang RF. Plantation activity is present in some portion of CA patch at Brahmami RF Agricultural encroachment are observed in CA patches at Thuapadar Gundi DPF and Sinang RF. The State Govt. may clarify the suitability of the CA land and encroachment free land.

1. There is no metallic road along the CA land in Bramhani RF and Sinang RF. But there is an earthen path of about 8-10 feet width present along the CA land and Sinang RF. (Photograph attached)
2. The plantation side "Podmundi AR 5Ha under GIM 2022-23 is overlapped with the CA land in Bramhani RF about 3 Ha of CA land area is covered with plantation. The area was resurveyed to exclude the patches with plantation and has been sent for DGPS survey to the user agency vide memo number 4604 dt 1.6.24
3. The KML of CA patches at Thuapadar Gundi DPF uploaded in parivesh Portal was found to have Private lands, so that area was resurveyed excluding the private plots whose DGPS survey is already completed. Vetting from ORSAC is pending.
4. Regarding the agricultural encroachment in CA patches at Thuapadar Gundi DPF and Sinang RF, Tehsildar Lanjigarh had already certified non-encroachment . However, the Tahsildars and Tange officer have been asked to carry out a joint verification and intimate status of encroachment. This is for favour of your kind information and necessary action.

Amj
Divisional Forest Officer,
& Kalahandi North Division

Memo No. _____ / Date.

Copy forwarded to the Conservator of Forests, (Nodal), O/O- the Pr. CCF, & HoFF, Odisha Bhubaneswar for favour of kind information and necessary action with reference to this office memo N.4197 dated.15.05.2024.

\\
Divisional Forest Officer,
Kalahandi North Division

Diventor

Am
24/1/24



24.01.24

Forward to IRO,
Copy to PCCF (Nodal)

Am

RCCF

OFFICE OF THE COLLECTOR AND DISTRICT MAGISTRATE, KALAHANDI

Letter No. 123 /Rev.

Date: 24/01/2024



To
692 The Divisional Forest Officer
Kalahandi North Division

Sub: Action Taken Report on Tower Constructed by OPTCL on Forest Land

Sir,

With reference to the subject cited above, I am to intimate that Encroachment cases have been booked by Tahasildar, Narla, M.Rampur and Kesinga against un-authorized construction of electric towers by OPTCL on forest land under Narla, M.Rampur and Kesinga Tahasil. The Action Taken Reports of Tahasildar Narla, M.Rampur and Kesinga are enclosed for your reference.

Encl: As above

find the enclosures

Yours faithfully,

[Signature]
22-01-24
Additional District Magistrate,
Kalahandi

Memo No. 124

Date: 24/01/2024

Copy to Sub-Collector Bhawanipatna for information and necessary action.

[Signature]
22-01-24
Additional District Magistrate,
Kalahandi

Memo No. 125

Date: 24/01/2024

Copy to Tahasildar, Narla/ M.Rampur/ Kesinga for information and necessary action.

[Signature]
22-01-24
Additional District Magistrate,
Kalahandi



118

OFFICE OF THE DIVISIONAL FOREST OFFICER, KALAHANDI NORTH DIVISION
INFRONT OF THE OFFICE OF DISTRICT JUDGE, KALAHANDI, OLD GOVT. BUS STAND, BHAWANIPATNA, KALAHANDI, ODISHA - 766001
E-mail ID: north_kalahandi@yahoo.co.in, dfokalahandinorth2003@gmail.com Phone No. 06670-230526

Memo No. 7619 / 4F- Misc. / 2023
Dated, Bhawanipatna the 27 September' 2023

To,

The Regional Chief Conservator of Forests,
Bhawanipatna Circle, Bhawanipatna

Sub-

Proposal for diversion of 136.966 ha. (Baliguda Forest Division-94.013 ha.
+ Kalahandi North Division-42.953 ha) of Forest land for construction of
220 KV DC Transmission Line from existing 220/132/33 KV Grid Sub-
Station at Kesinga, Kalahandi District by OPTCL.

Ref:-

Memo No. 19017 dated.22.09.2023 of the Conservator of Forests. (Nodal)
O/O- Principal Chief Conservator of Forests & HoFF, Odisha Bhubaneswar
Your memo No. 3732 dated 22.09.2023 and No. 3753 dated.22.09.2023.

With reference to the memo cited above on the captioned subject, the
following action has been taken against violations of forest conservation Act, 1980 by the OPTCL.
Baliguda.

1. The Tahasildar, Kesinga, Narla and M Rampur have been requested to
take necessary action against erring officials and submit action taken reports to this office vide this
office letter No. 6877 dated.21.08.2023 under intimation to the District Collector, Kalahandi and
Principal Chief Conservator of Forests (Nodal) in the next memo.

2. The Tahasildar, Narla has once again been requested vide this office
letter No.7081 dated.29.08.2023 to take necessary action and submit the action taken report to this
office.

3. An explanation called to Forest Range Officer, M. Rampur. Forester. M.
Rampur Section and Forest Guard, Goudkela Beat for irregularities noticed during field inspection
vide this office memo No.7529 dated.18.09.2023.

4. Forest Guard placed under suspension vide this office order No. 208
dated.26.09.2023

5. A OR case No. 146 MR of 2023-24 has been booked by M. Rampur
Range against SDO, (Construction) OPTCL, Baligida Sub-Division.

This is for favour of your kind information and necessary action.

Encl- As above.

Ans
Divisional Forest Officer,
Kalahandi North Division

Memo No. 7620 / Date. 27.09.2023

Copy forwarded to the Conservator of Forests, (Nodal), O/O- the Pr. CCF,
& HoFF, Odisha Bhubaneswar for favour of kind information and necessary action with reference
to his memo No.19017 dated.22.09.2023.

Ans
Divisional Forest Officer,
Kalahandi North Division

Memo No. 7621 / Date. 27.09.2023

Copy forwarded to the Deputy General Manager (Electrical), OPTCL, E.H.T
Construction Division, *Bhawanipatna* for information.

Ans
Divisional Forest Officer,
Kalahandi North Division

3F
To 14.5.24


Ami
14/5/24

Find out who sanctioned the approval.

do
TNTS/24

The Divisional Forest Officer,
Kalahandi North Division.

Sub: Verification of CA Land- Diversion of 136.966 ha (94.013 ha in Balliguda Division + 42.953 ha in Kalahandi North Division) of forest land for construction of 220/132/33 KV/DC Transmission line from existing 220/132/33 KV Grid Sub-Station at Kesinga of Kalahandi District to proposed 220/132/33 KV Grid Sub-Station at Sirtiguda of Kandhamal District by Deputy General Manager (EI), EHT Construction Division, OPTCL, Berhampur in Odisha.



Ref: Letter No 5- ORA64/2024 dated 24.04.2024

As per your direction with reference to the subject and letter cited above, I proceeded to the 3 nos of CA Land sites and verified those w.r.t. the following observation raised by the Dy. Inspector general of Forests (C), Regional Office, Bhubaneswar.


"c) As per DSS, a metallic road is passing along the CA Patches at Brahamani RF, Hatimunda RF and Sinang RF. Plantation activity is present in some portion of CA patch at Brahmani RF. Agricultural encroachment are observed in CA patches at Thuapadar Gundi DPF and Sinang RF. The State Govt. may clarify the suitability of the CA land and encroachment free land."

Field Observation:

1. During my field visit I observed that, there is no metallic road along the CA Land in Bramhani RF and Sinang RF. But there is an earthen path of about 8-10 feet width present along the CA land of Sinang RF. (Photograph attached)
2. The plantaion site "Podmundi AR 5 Ha under GIM- 2022-23" is overlapped with the CA land in Bramhani RF, about 3 Ha of CA land area is covered with Plantation. (Patrolling data enclosed).
3. The KML of CA patches at Thuapadar Gundi DPF uploaded in Parivesh portal was found to have Private lands, so that area was resurveyed excluding the private plots whose DGPS survey is already completed but the vetting from ORSAC is not yet done. However, regarding the agricultural encroachment in CA patches at Thuapadar Gundi DPF and Sinang RF, the Tahasildar and Range Officer concerned may be asked for clarification.

This is for favour of your kind information and necessary action.

Yours Faithfully


14.05.2024
Smt. Lilly Amanatya
Asst. Conservator of Forests.
Kalahandi North Division.

Odisha State Forest Department

Patrol Details

GIS Area Information

Circle :	Bhawanipatna	Division :	Kalahandi North
Range :	Bhawanipatna	Section :	Bhawanipatna
Beat :	Tikrapada	Forest Block:	Non-Forest Block
District :		CD Block :	
Tehsil :		Gram Panchayat :	
Village :		Parliament Constituency :	
Assembly Constituency :			

Data Capture Information

Captured On :	Mobile	Device :	b081934b-8c80-4b3a-8441-91892624937c
Data Capture Time :	10-05-2024 07:38:05	Data Insert Time :	10-05-2024 12:12:28
Data Update Time :	11-05-2024 12:33:32		

Map View



Patrol Information

Trip Start :	10-05-2024 07:38:05	Trip End:	10-05-2024 08:06:37
Total Distance(Km) :	1.258	Effective Distance(Km) :	1.173
Maximum Speed(Km/Hr) :	1.7	Minimum Speed(Km/Hr) :	0.0
Avg Speed(Km/Hr) :	2.7	Total Walk Time :	00:28:32

Total Pause Time :	00:00:00	Remarks :	Pattola CA Land 25, 11/20/2023
---------------------------	----------	------------------	--------------------------------

Approval Details

Current Status :	provisional	User Level :	
-------------------------	-------------	---------------------	--

	Range	Division	Circle	State
Status	Provisional	Provisional	Provisional	Provisional
Approved Date				
Approved By				



Surveyor Details

Surveyor Name : Lilly Amanatya
 Surveyor Designation : ACF
 Surveyor Mobile : 9178916237



2024-05-10








Map View



Patrol Details

GIS Area Information			
Circle :	Bhawanipatna	Division :	Kalahandi North
Range :	Bhawanipatna	Section :	Karlapada
Beat :	Kurmachuan	Forest Block:	Non-Forest Block
District :		CD Block :	
Tehsil :		Gram Panchayat :	
Village :		Parliament Constituency :	
Assembly Constituency :			

Data Capture Information			
Captured On :	Mobile	Device :	b081934b-8c80-4b3a-8441-91892624937c
Data Capture Time :	11-05-2024 09:58:04	Data Insert Time :	11-05-2024 17:00:52
Data Update Time :	14-05-2024 08:30:11		

Map View


Patrol Information			
Trip Start :	11-05-2024 09:58:04	Trip End:	11-05-2024 10:29:57
Total Distance(Km) :	0.308	Effective Distance(Km) :	0.287
Maximum Speed(Km/Hr) :	NA	Minimum Speed(Km/Hr) :	NA
Avg Speed(Km/Hr) :	0.0	Total Walk Time :	00:31:53

Odisha State Forest Department



Total Pause Time :	00:00:00	Remarks :	CA land verification Bramhani RF 25 ha
---------------------------	----------	------------------	---

Approval Details

Current Status :	provisional	User Level :	
-------------------------	-------------	---------------------	--

	Range	Division	Circle	State
Status	Provisional	Provisional	Provisional	Provisional
Approved Date				
Approved By				

Surveyor Details

Location

Surveyor Name : Lilly Amanatya
Surveyor Designation : ACF
Surveyor Mobile : 9178916237



Images

2024-05-11







Location: 20.240465, 83.988353
MSE Aloride No: 58462
Date: 11-05-2024 10:26:54
Description: GIM Plantation starts

Map View



Odisha State Forest Department

Patrol Details

GIS Area Information

Circle :	Bhawanipatna	Division :	Kalahandi North
Range :	Bhawanipatna	Section :	Santpur
Beat :	Santpur B	Forest Block:	Non-Forest Block
District :		CD Block :	
Tehsil :		Gram Panchayat :	
Village :		Parliament Constituency :	
Assembly Constituency :			

Data Capture Information

Captured On :	Mobile	Device :	b081934b-8c80-4b3a-8441-91892624937c
Data Capture Time :	11-05-2024 08:11:49	Data Insert Time :	11-05-2024 17:00:42
Data Update Time :	14-05-2024 08:30:08		

Map View



Patrol Information

Trip Start :	11-05-2024 08:11:49	Trip End:	11-05-2024 08:32:35
Total Distance(Km) :	0.308	Effective Distance(Km) :	0.288
Maximum Speed(Km/Hr) :	NA	Minimum Speed(Km/Hr) :	NA
Avg Speed(Km/Hr) :	0.0	Total Walk Time :	00:20:46

Odisha State Forest Department



Total Pause Time :	00:00:00	Remarks :	Hatimunda CA Land 2 ha verification
---------------------------	----------	------------------	--

Approval Details

Current Status :	provisional	User Level :	
-------------------------	-------------	---------------------	--

	Range	Division	Circle	State
Status	Provisional	Provisional	Provisional	Provisional
Approved Date				
Approved By				

Surveyor Details

Odisha State Forest Department


Land 25

Surveyor Name : Lilly Amanatya
Surveyor Designation : ACF
Surveyor Mobile : 9178916237



Images

2024-05-11



Map View



PODMUNDI ANR
ion for your map

28/11/2022

Podmunda CA Land 2
Certification



PROPOSED CA
PODMUNDI ANR

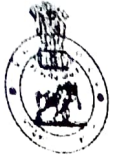
N20°02'54.24"

N20°02'28.32"

GIM PODMUNDI ANR
PLANTATION 2022-23

3 ha

earth



Tahasildar, M.Rampur କ କାର୍ଯ୍ୟାଳୟ, ମଦନପୁର ରାମପୁର
ତହସିଲ

ଜବରଦଖଲ ମାମଲା ନଂ 4-50/2024 ଫରମ 'କ' --- ପରଖାନା ନଂ ----


୯ମ ଧାରା ଅନୁଯାୟୀ ନୋଟିସ (ଆଇନ) ଦ୍ରଷ୍ଟବ୍ୟ

1. ପ୍ରାପ୍ତେଷୁ, ଆବାଦ ଯୋଗ୍ୟ ଅନାବାଦୀ
2. ପ୍ରାପ୍ତେଷୁ, khageswar nayak,

ଯେହେତୁ ପ୍ରତିତ ହେଉଅଛି ଯେ, ଆପଣ ନିମ୍ନ ତଫସିଲରେ ଦର୍ଶାଯାଇଥିବା ଭୂମିକୁ ବିନାନୁମତିରେ ଦଖଲ କରିଛନ୍ତି । ଆପଣଙ୍କର ପ୍ରତି ଏତଦ୍ୱାରା ଏହି ଆଦେଶ ହେଉଅଛି ଯେ, ଆପଣ ସ୍ୱ କିମ୍ବା ଆପଣଙ୍କର କ୍ଷମତା ପ୍ରାପ୍ତ ପ୍ରତିନିଧିଙ୍କ କ୍ରିଆରେ ତା 10/02/2024 ରିଖ ସମୟ 11:00 ରେ ନିମ୍ନ ସ୍ୱାକ୍ଷରକାରୀଙ୍କ ସମ୍ମୁଖରେ ହାଜର ହୋଇ ଓଡିଶା ପ୍ରିଭେନସନ ଅଫ ଲ୍ୟାଣ୍ଡ ଏନକ୍ସୋରମେଣ୍ଟ ଆକ୍ଟ ୧୯୭୨ ମସିହା ୪ ଏବଂ ୬ ଧାରା ଅନୁଯାୟୀ କାହିଁକି ଆପଣଙ୍କ ପ୍ରତି କାର୍ଯ୍ୟାନୁଷ୍ଠାନ ଗ୍ରହଣ କରାଯିବ ତାହାର କାରଣ ଦର୍ଶାଇବେ ।

ତଫସିଲ

ଗ୍ରାମ,ଥାନା ଓ ଜିଲ୍ଲାର ନାମ	ଖସଡା,ଖାତା ନଂ,ସ୍ଲଟ ନଂ	କିସମ	ପଟା ଦଉଦ,ମୁତାବକ ସମୁଦାୟ,ଜମିର ପରିମାଣ	ବିନାନୁମତିରେ ଦଖଲ କରିଥିବାଜମିର ପରିମାଣ	ଦଖଲ ଜମି କି ପ୍ରକାର ବ୍ୟବହାର ହୋଇଅଛି
କୁରୁପଦର,ମଦନପୁର ରାମପୁର,କଳାହାଣ୍ଡି	59,109	ପତ୍ରାଜଙ୍ଗଲ	4.4000	0.0200	କିଛି ହିସାବ ସ୍ଥାନ

Tahasildar, M.Rampur

 25/02/24



Tahasildar, M.Rampur କ କାର୍ଯ୍ୟାଳୟ, ମଦନପୁର ରାମପୁର
ତହସିଲ

ଜବରଦଖଲ ମାମଲା ନଂ 4-51/2024 ଫରମ 'କ' --- ପରଖାନା ନଂ ----


ଏମ ଧାରା ଅନୁଯାୟୀ ନୋଟିସ (ଆଇନ) ପ୍ରସ୍ତୁତ୍ୟ

1. ପ୍ରାପ୍ତେଷୁ, ଆବାଦ ଅଯୋଗ୍ୟ ଅନାବାଦୀ
2. ପ୍ରାପ୍ତେଷୁ, khageswar nayak,

ଯେହେତୁ ପ୍ରତିତ ହେଉଅଛି ଯେ, ଆପଣ ନିମ୍ନ ତହସିଲରେ ଦର୍ଶାଯାଇଥିବା ଭୂମିକୁ ବିନାନୁମତିରେ ଦଖଲ କରିଥିବେ । ଆପଣଙ୍କର ପ୍ରତି ଏତଦ୍ୱାରା ଏହି ଆଦେଶ ହେଉଅଛି ଯେ, ଆପଣ ସ୍ୱ କିମ୍ବା ଆପଣଙ୍କର କ୍ଷମତା ପ୍ରାପ୍ତ ପୁତ୍ର/ପୁତ୍ରୀଙ୍କ କବିଆଦେ ତା 10/02/2024 ରିଖ ସମୟ 11:00 ରେ ନିମ୍ନ ସ୍ୱାକ୍ଷରକାରୀଙ୍କ ସମ୍ମୁଖରେ ହାଜର ହୋଇ ଓଡ଼ିଶା ପ୍ରଦେଶନୀୟ ଅଫ ଲ୍ୟାଣ୍ଡ ଏନକ୍ୱେଚମେଣ୍ଟ ଆକ୍ଟ ୧୯୭୨ ମସିହା ୪ ଏବଂ ୬ ଧାରା ଅନୁଯାୟୀ କାହିଁକି ଆପଣଙ୍କ ପ୍ରତି କାର୍ଯ୍ୟାନୁଷ୍ଠାନ ଗ୍ରହଣ କରାଯିବ ତାହାର କାରଣ ଦର୍ଶାଇବେ ।

ତହସିଲ

ଗ୍ରାମ,ଥାନା ଓ ଜିଲ୍ଲାର ନାମ	ଖସଡା,ଖାତା ନଂ,ସୁଟ ନଂ	କିସମ	ପଞ୍ଜା ଦଉଦ,ମୁତାବକ ସମୁଦାୟ,ଜମିର ପରିମାଣ	ବିନାନୁମତିରେ ଦଖଲ କରିଥିବାଜମିର ପରିମାଣ	ଦଖଲ ଜମି ବି ପ୍ରକାର ବ୍ୟବହାର ହୋଇଅଛି
ବିଡ଼ାବାରୁ,ମଦନପୁର ରାମପୁର,କଳାହାଣ୍ଡି	52,819	ହୁକୁରୀ	6.7500	0.0200	କିସୁଲି ଭାଗ ସୁବର୍ଣ୍ଣ

Tahasildar, M.Rampur

 25/01/24



Tahasildar, M.Rampur କାର୍ଯ୍ୟାଳୟ, ମଦନପୁର ରାମପୁର
ତହସିଲ

କବରଦଣ୍ଡାଲ ନାମଲୀ ନଂ ୫୩/୨୦୨୩ ପରମ 'କ' -- ପରଖାନା ନଂ ----

୧୧୧ ଧାରା ଅନୁଯାୟୀ ନୋଟିସ (ଆଇନ) ନୁଷ୍ଠାନ

୧. ପ୍ରାଧିକାରୀ, ଆଦାର ଯୋଗ୍ୟ ଅନାଗତ

୨. ପ୍ରାଧିକାରୀ, khageswar nayak,

ଯୋଗ୍ୟ ପ୍ରତି ହେଉଅଛି ଯେ, ଆପଣ ନିମ୍ନ ତହସିଲରେ ଦର୍ଶାଯାଇଥିବା ଭୂମିକୁ ବିନାନୁମତିରେ ଦଖଲ କରିଛନ୍ତି । ଆପଣଙ୍କର ପ୍ରତି ଏତଦ୍ୱାରା ଏହି ଆଦେଶ ହେଉଅଛି ଯେ, ଆପଣ ଏ ନିମ୍ନ ଆପଣଙ୍କର କ୍ଷମତା ପ୍ରାପ୍ତି ପ୍ରତିନିଧିକ କରିଆରେ ତା 10/02/2024 ରିଖ ସମୟ 11:00 ରେ ନିମ୍ନ ସ୍ୱାକ୍ଷରକାରୀଙ୍କ ସମ୍ମୁଖରେ ହାଜର ହୋଇ ଓଡିଶା ପ୍ରିଭେନସନ ଅଫ ଲ୍ୟାଣ୍ଡ ଏନଡ୍ରୋଡମେଣ୍ଟ ଆକ୍ଟ ୧୯୭୨ ମସିହା ୪ ଏବଂ ୬ ଧାରା ଅନୁଯାୟୀ କାର୍ଯ୍ୟ ଆପଣଙ୍କ ପ୍ରତି କାର୍ଯ୍ୟନୁଷ୍ଠାନ ଗ୍ରହଣ କରାଯିବ ତାହାର ଜାରଣ ଦର୍ଶାଇବେ ।

ତହସିଲ

ଗ୍ରାମ, ଥାନା ଓ ଜିଲ୍ଲାର ନାମ	ଖସଡା, ଖାତା ନଂ, ପ୍ଲଟ ନଂ	କିସମ	ପତା ଦଉଦ, ମୁତାବକ ସମୁଦାୟ, ଜମିର ପରିମାଣ	ବିନାନୁମତିରେ ଦଖଲ କରିଥିବା ଜମିର ପରିମାଣ	ଦଖଲ ଜମି କି ପ୍ରକାର ବ୍ୟବହାର ହୋଇଅଛି
ବିଜାବାରୁ, ମଦନପୁର ରାମପୁର, ଜଳାହାଣ୍ଡି	51, 1016	ଆଟ	3.2200	0.0200	କୃଷି ଆମ୍ବ ସ୍ତ୍ରୀମାନ

Tahasildar, M.Rampur

(Signature)
25/01/24



Tahasildar, M.Rampur କ କାର୍ଯ୍ୟାଳୟ, ମଦନପୁର ରାମପୁର
ତହସିଲ

ଜବରଦଖଲ ମାମଲା ନଂ 4-54/2024 ଫରମ 'କ' --- ପରଖାନା ନଂ ----

୯ମ ଧାରା ଅନୁଯାୟୀ ନୋଟିସ (ଆଇନ) ଦ୍ରଷ୍ଟବ୍ୟ

1. ପ୍ରାପ୍ତେଷୁ , ଆବାଦ ଯୋଗ୍ୟ ଅନାବାଦୀ
2. ପ୍ରାପ୍ତେଷୁ , khageswar nayak,

ଯେହେତୁ ପ୍ରତିତ ହେଉଅଛି ଯେ, ଆପଣ ନିମ୍ନ ତହସିଲରେ ଦର୍ଶାଯାଇଥିବା ଭୂମିକୁ ବିନାନୁମତିରେ ଦଖଲ କରିଛନ୍ତି । ଆପଣଙ୍କର ପ୍ରତି ଏତଦ୍ୱାରା ଏହି ଆଦେଶ ହେଉଅଛି ଯେ, ଆପଣ ସ୍ୱ କିମ୍ବା ଆପଣଙ୍କର କ୍ଷମତା ପ୍ରାପ୍ତ ପ୍ରତିନିଧିଙ୍କୁ ଉପସ୍ଥିତ କରି ଆପଣ ତା 10/02/2024 ରିଖ ସମୟ 11:00 ରେ ନିମ୍ନ ସ୍ୱାକ୍ଷରକାରୀଙ୍କ ସମ୍ମୁଖରେ ହାଜର ହୋଇ ଓଡ଼ିଶା ପ୍ରିଭେନସନ ଅଫ ଲ୍ୟାଣ୍ଡ ଏନକ୍ୱୋଚମେଣ୍ଟ ଆକ୍ଟ ୧୯୭୨ ମସିହା ୪ ଏବଂ ୬ ଧାରା ଅନୁଯାୟୀ କାର୍ଯ୍ୟ ଆପଣଙ୍କ ପ୍ରତି କାର୍ଯ୍ୟନୁସ୍ଥାନ ପ୍ରସ୍ତୁତ କରାଯିବ ତାହାର କାରଣ ଦର୍ଶାଇବେ ।

ତହସିଲ

ଗ୍ରାମ,ଥାନା ଓ ଜିଲ୍ଲାର ନାମ	ଖସଡା,ଖାତା ନଂ,ପୁଟ ନଂ	କିସମ	ପଞ୍ଜା ଦତ୍ତ,ମୁତାବକ ସମୁଦାୟ,ଜମିର ପରିମାଣ	ବିନାନୁମତିରେ ଦଖଲ କରିଥିବାଜମିର ପରିମାଣ	ଦଖଲ ଜମି କି ପ୍ରକାର ବ୍ୟବହାର ହୋଇଅଛି
ପୁଟିମହଲ,ମଦନପୁର ରାମପୁର,କଳାହାଣ୍ଡି	27,101	ପତ୍ରାଜକାଳ	2.2000	0.0200	୨.୨୦୦୦ ମା ୨.୧୮୦୦

Tahasildar, M.Rampur



25/01/24



Tahasildar, M.Rampur ଓ କୋଷାଧ୍ୟକ୍ଷ, ମାମାପୁର ରାମପୁର ଡେପୁଟି

କରବନ୍ଧନ ନାମାଲୀ ନଂ 4-25-2024 ପରମା 'ଡ' ପରମାଲୀ ନଂ

ମାମାପୁର ଡେପୁଟି ଡାକ୍ତର (ପ୍ରାଥମିକ) ହସ୍ପିଟାଲ

- 1. ପ୍ରାୟୋଗ୍ନି, ଆବାଦ ଯୋଗ୍ୟ ଆବାଦାଦା
- 2. ପ୍ରାୟୋଗ୍ନି, khageswar nayak.

ଯେହ୍ନେ ପ୍ରତିତ ହେଉଅଛି ଯେ, ଆପଣା ଚିତ୍ର ନିର୍ଦ୍ଦେଶନାରେ ଦର୍ଶାଯାଇଥିବା କୁଳୀକୁ ଚିକିତ୍ସାଗ୍ରହଣ କରାଯାଇଛି । ଆପଣଙ୍କର ପ୍ରତି ସହଯୋଗୀ ଏହି ଆବେଦନ ହେଉଅଛି ଯେ, ଆପଣ ଏହି ଆବେଦନ ଗ୍ରହଣ ପ୍ରତି ପ୍ରତିଶ୍ରୁତି କରିଆଣେ ଯେ 10/02/2024 ରିଖ ସମୟ 11:00 ରେ ଚିକିତ୍ସା ସ୍ଥାନରେ ଆପଣଙ୍କର ଉପସ୍ଥିତି କରାଯାଇ ଚିକିତ୍ସା କରାଯାଏ ଏବଂ କ୍ଷମା କରାଯାଏ । ଆପଣଙ୍କ ଆବେଦନ ଗ୍ରହଣ କରାଯାଇଛି ଏବଂ ଆପଣଙ୍କ ପ୍ରତି ଧନ୍ୟବାଦ ପତ୍ର ପଠାଯାଇଛି ।

ତଥ୍ୟ

ଗ୍ରାମ,ଆବାଦ ଓ ବିଭାଗ ନାମ	ଖସଡ଼ା,ଖାତା ନଂ,ପୁଚ ନଂ	ବିଭାଗ	ପଞ୍ଜୀକରଣ,ପୁରାତନ ଦସ୍ତାବିଜ,କର୍ମୀର ପରିମାଣ	ଚିକିତ୍ସାଗ୍ରହଣ କରାଯାଇଥିବା ପରିମାଣ	ପଞ୍ଜୀକରଣ କରାଯାଇଥିବା ପରିମାଣ
ପୁରୁଣାପୁର,ମାମାପୁର ରାମପୁର,କଳାହାଣ୍ଡି	27,202	ପ୍ରାଥମିକ	5 (400)	0 (200)	5 (200)

Tahasildar, M. Rampur
 25/01/2024



Tahasildar, M.Rampur କାର୍ଯ୍ୟାଳୟ, ମଦନପୁର ରାମପୁର
ତହସିଲ

ବଦଳଦଖଲ ନାମଲି ନଂ 4-49/2024 ପଦନ 'କ' --- ପରିମାଣ ନଂ ---

ଏମିତି ଧାରା ଅନୁଯାୟୀ ଜାରି କରାଯାଇଥିବା ଲିଷ୍ଟି

1. ପ୍ରାୟୋଗ୍ୟ, ରଞ୍ଜିତ
2. ପ୍ରାୟୋଗ୍ୟ, khageswar nayak,

ଯେହେତୁ ପ୍ରତିତ ହେଉଅଛି ଯେ, ଆପଣ ନିମ୍ନ ତହସିଲରେ ଦର୍ଶାଯାଇଥିବା ଭୂମିକୁ ବିନାକୁମ୍ଭିରେ ଦଖଲ କରିଛନ୍ତି । ଆପଣଙ୍କର ପ୍ରତି ଏତଦ୍ୱାରା ଏହି ଆଦେଶ ହେଉଅଛି ଯେ, ଆପଣ ସ୍ୱ କିମ୍ବା ଆପଣଙ୍କର କ୍ଷମତା ପ୍ରାପ୍ତ ପ୍ରତିନିଧିଙ୍କ ଚରିଆରେ ତା 10/02/2024 ରିଖ ସମୟ 11:00 ରେ ନିମ୍ନ ସ୍ୱାକ୍ଷରକାରୀଙ୍କ ସମ୍ମୁଖରେ ହାଜର ହୋଇ ଓଡ଼ିଶା ପ୍ରିଭେନସନ ଅଫ ଲ୍ୟାଣ୍ଡ ଏନଡ୍ରୋପମେଣ୍ଟ ଆକ୍ଟ ୧୯୭୨ ମସିହା ୪ ଏବଂ ୬ ଧାରା ଅନୁଯାୟୀ କାର୍ଯ୍ୟ ଆପଣଙ୍କ ପ୍ରତି କାର୍ଯ୍ୟାନୁଷ୍ଠାନ ଗ୍ରହଣ କରାଯିବ ତାହାତ କାରଣ ଦର୍ଶାଇବେ ।

ତଥ୍ୟ

ଗ୍ରାମ,ଥାନା ଓ ଜିଲ୍ଲାର ନାମ	ଖସଡା,ଖାଡା ନଂ,ସୁଟ ନଂ	କିସମ	ପଟା ଦରଦ,ମୁତାବକ ସମୁଦାୟ,ଜମିର ପରିମାଣ	ବିନାକୁମ୍ଭିରେ ଦଖଲ କରିଥିବାଜମିର ପରିମାଣ	ଦଖଲ ଜମି ବି ପ୍ରକାର ବ୍ୟବହାର ହୋଇଅଛି
ଚଉତକେଲା,ମଦନପୁର ରାମପୁର,କଳାହାଣ୍ଡି	61,321	ଗ୍ରାମ୍ୟ ଜଙ୍ଗଲ	1.5000	0.0100	କିମ୍ପା ଲ୍ୟାଣ୍ଡ ମ୍ୟୁନିସିପାଲିଟି

Tahasildar, M.Rampur

 25/01/24

ଅନୁସୂଚୀ XIV-- ପାଠନ ସଂ. 931 (Revised)

ପାଠନ 'କ'

ଓଡ଼ିଶା କୃଷି ଅନୁସୂଚୀର ଦଖଲ ନିବାରଣ ଅଧିନିୟମ, 1972 ଧାରା 9 ଅନୁଯାୟୀ ନୋଟିସ

[ନିୟମ 6 (1) ଦ୍ରଷ୍ଟବ୍ୟ]

ପ୍ରପେକ

ଶ୍ରୀ ... ଶ୍ରୀମତୀ ... ମାତୃକା ... ପିତା ...
 ଠିକଣା ... ମ/ସ. ଶ୍ରୀମତୀ ... ଭୁବନେଶ୍ୱର ...
 ନମ୍ବର ... BBSR - 751012

ଯେହେତୁ ପ୍ରତୀତ ହୋଇଅଛି ଯେ, ଆପଣ ନିମ୍ନ ଅନୁସୂଚୀରେ ଦର୍ଶାଯାଇଥିବା ସରକାରୀ କୃଷିକୁ ଅନୁମତି ବିନା ଦଖଲ କରିଅଛନ୍ତି । ଆପଣଙ୍କ ପ୍ରତି ଏତଦ୍ୱାରା ଏହି ଆଦେଶ ହେଉଅଛି ଯେ ଆପଣ ସ୍ୱୟଂ ବା ଆପଣଙ୍କର ମନତାପନ ପ୍ରତିନିଧିଙ୍କ ଜରିଆରେ ତା ... ବିଷୟରେ ... ସମୟରେ ନିମ୍ନ ସ୍ୱାଧୀନକାରୀଙ୍କ ସମ୍ମୁଖରେ ହାଜରହୋଇ ଓଡ଼ିଶା କୃଷି ଅନୁସୂଚୀର ଦଖଲ ନିବାରଣ ଅଧିନିୟମ, 1972 ର ଧାରା 4 ଏବଂ 6 ଅନୁଯାୟୀ କାର୍ଯ୍ୟାନୁଷ୍ଠାନ କରା ନ ଯିବ ତାହାର କାରଣ ଦର୍ଶାଇବେ ।

ଅନୁସୂଚୀ

ଗ୍ରାମ, ଥାନା ଓ ଜିଲ୍ଲାର ନାମ	ଖସଡ଼ା ସଂଖ୍ୟା	ବିବରଣୀ	ପଞ୍ଜାରେ ଦରଜ କରାଯାଇଥିବା ମୂତାବକ ଖସଡ଼ାର ସମୁଦାୟ ରକମ	ଅନୁମତି ବିନା ଦଖଲ କରିଥିବା ଜମିର ପରିମାଣ	ଦଖଲ କରିଥିବା କୃଷି ବିରୁଦ୍ଧ ବ୍ୟବହୃତ ହୋଇଛି
1	2	3	4	5	6
ଧୂଳିଭାଇ	୧୭୭	୧୭୩ ଗ୍ରା.ଜ.	୧୭୬.୦୩	୦.୦୩୧ ୧୦.୦୧୪	୩୩୨ ଜମି

ତାରିଖ

20/07/2014
 ଉପସିପି
TAMASILPAR, KESINGA



Tahasildar, Narla କ କାର୍ଯ୍ୟାଳୟ, ନର୍ଲା ଡହସିଲ



ଜବରଦଖଲ ମାମଲା ନଂ 4-189/2024 ଫରମ 'କ' --- ପରଖାନା ନଂ ----

ଏମ ଧାରା ଅନୁଯାୟୀ ନୋଟିସ (ଆଇନ) ଦ୍ରଷ୍ଟବ୍ୟ

1. ପ୍ରାପ୍ତେଷୁ , : ରକ୍ଷିତ:
2. ପ୍ରାପ୍ତେଷୁ , Khageswar Nayak ,

ଯେହେତୁ ପ୍ରତିତ ହେଉଅଛି ଯେ, ଆପଣ ନିମ୍ନ ତଫସିଲରେ ଦର୍ଶାଯାଇଥିବା ଭୂମିକୁ ବିନାନୁମତିରେ ଦଖଲ କରିଛନ୍ତି । ଆପଣଙ୍କର ପ୍ରତି ଏତଦ୍ୱାରା ଏହି ଆଦେଶ ହେଉଅଛି ଯେ, ଆପଣ ସ୍ୱ କିମ୍ବା ଆପଣଙ୍କର କ୍ଷମତା ପ୍ରାପ୍ତ ପ୍ରତିନିଧିଙ୍କ ଜରିଆରେ ତା 30/01/2024 ରିଖ ସମୟ 10:00 ରେ ନିମ୍ନ ସ୍ୱାକ୍ଷରକାରୀଙ୍କ ସମ୍ମୁଖରେ ହାଜର ହୋଇ ଓଡିଶା ପ୍ରିଭେନସନ ଅଫ ଲ୍ୟାଣ୍ଡ ଏନକ୍ୱୋଚମେଣ୍ଟ ଆକ୍ଟ ୧୯୭୭ ମସିହା ୪ ଏବଂ ୬ ଧାରା ଅନୁଯାୟୀ କାର୍ଯ୍ୟ ଆପଣଙ୍କ ପ୍ରତି କାର୍ଯ୍ୟାନୁଷ୍ଠାନ ଗ୍ରହଣ କରାନଯିବ ତାହାର କାରଣ ଦର୍ଶାଇବେ ।

ତଫସିଲ

ଗ୍ରାମ,ଆନା ଓ ଜିଲ୍ଲାର ନାମ	ଖସଡା,ଖାତା ନଂ,ସୁଟ ନଂ	କିସମ	ପଟା ଦଉଦ,ମୁତାବକ ସମୁଦାୟ,ଜମିର ପରିମାଣ	ବିନାନୁମତିରେ ଦଖଲ କରିଥିବାଜମିର ପରିମାଣ	ଦଖଲ ଜମି କି ପ୍ରକାର ବ୍ୟବହାର ହୋଇଅଛି
ତୁଳାପଡ଼ା,ନର୍ଲା,କଳାହାଣ୍ଡି	564 ,221	ଗ୍ରାମ ଜଙ୍ଗଲ ଯୋଗ୍ୟ	0.9300	0.0110	

Tahasildar Narla
Narla



Tahasildar, Narla କାର୍ଯ୍ୟାଳୟ, ନର୍ଲା ତହସିଲ



କବରଦଖଲ ମାମଲା ନଂ 4-190/2024 ଫରମ 'କ' --- ପରଖାନା ନଂ ----

୯ମ ଧାରା ଅନୁଯାୟୀ ନୋଟିସ (ଆଇନ) ଦ୍ୱଷ୍ଟବ୍ୟ

1. ପ୍ରାପ୍ତେଷୁ, ରକ୍ଷିତ
2. ପ୍ରାପ୍ତେଷୁ, Khageswar Nayak,

ଯେହେତୁ ପ୍ରତିତ ହେଉଅଛି ଯେ, ଆପଣ ନିମ୍ନ ତହସିଲରେ ଦର୍ଶାଯାଇଥିବା ଭୂମିକୁ ବିନାନୁମତିରେ ଦଖଲ କରିଛନ୍ତି । ଆପଣଙ୍କର ପ୍ରତି ଏତଦ୍ୱାରା ଏହି ଆଦେଶ ହେଉଅଛି ଯେ, ଆପଣ ସ୍ୱ କିମ୍ବା ଆପଣଙ୍କର କ୍ଷମତା ପ୍ରାପ୍ତ ପ୍ରତିନିଧିଙ୍କ ଜରିଆରେ ତା 30/01/2024 ରିଖ ସମୟ 10:00 ରେ ନିମ୍ନ ସ୍ୱାକ୍ଷରକାରୀଙ୍କ ସମ୍ମୁଖରେ ହାଜର ହୋଇ ଓଡିଶା ପ୍ରିଭେନସନ ଅଫ ଲ୍ୟାଣ୍ଡ ଏନକ୍ୱୋଚମେଣ୍ଟ ଆକ୍ଟ ୧୯୭୨ ମସିହା ୪ ଏବଂ ୬ ଧାରା ଅନୁଯାୟୀ କାର୍ଯ୍ୟ ଆପଣଙ୍କ ପ୍ରତି କାର୍ଯ୍ୟାନୁଷ୍ଠାନ ଗ୍ରହଣ କରାଯିବ ତାହାର କାରଣ ଦର୍ଶାଇବେ ।

ତଥ୍ୟ

ଗ୍ରାମ,ଥାନା ଓ ଜିଲ୍ଲାର ନାମ	ଖସଡା,ଖାଡା ନଂ,ସୁଟ ନଂ	କିସମ	ପଟା ଦଉଦ,ମୁତାବକ ସମୁଦାୟ,ଜମିର ପରିମାଣ	ବିନାନୁମତିରେ ଦଖଲ କରିଥିବାଜମିର ପରିମାଣ	ଦଖଲ ଜମି କି ପ୍ରକାର ବ୍ୟବହାର ହୋଇଅଛି
ସାତିଜାଡରା,ନର୍ଲା,କଳାହାଣ୍ଡି	82 ,458	ଗ୍ରାମ୍ୟ ଜଙ୍ଗଲ	0.9600	0.0170	


Tahasildar Narla
Narla



Tahasildar, Narla କ କାର୍ଯ୍ୟାଳୟ, ନର୍କା ତହସିଲ



ଜବରଦଖଲ ମାମଲା ନଂ 4-191/2024 ପରମ 'କ' --- ପରଖାନା ନଂ ----

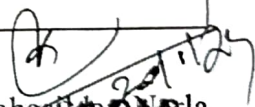
ଏମ ଧାରା ଅନୁଯାୟୀ ନୋଟିସ (ଆଇନ) ଦ୍ରଷ୍ଟବ୍ୟ

1. ପ୍ରାପ୍ତେଷୁ, ଆବାଦ ଯୋଗ୍ୟ ଅନାବାଦୀ
2. ପ୍ରାପ୍ତେଷୁ, Khageswar Nayak,

ଯେହ୍ନେତୁ ପ୍ରତିତ ହେଉଅଛି ଯେ, ଆପଣ ନିମ୍ନ ତଫସିଲରେ ଦର୍ଶାଯାଇଥିବା ଭୂମିକୁ ବିନାନୁମତିରେ ଦଖଲ କରିଛନ୍ତି । ଆପଣଙ୍କର ପ୍ରତି ଏତଦ୍ୱାରା ଏହି ଆଦେଶ ହେଉଅଛି ଯେ, ଆପଣ ସ୍ୱ କିମ୍ବା ଆପଣଙ୍କର କ୍ଷମତା ପ୍ରାପ୍ତ ପ୍ରତିନିଧିଙ୍କ ଜରିଆରେ ତା 30/01/2024 ରିଖ ସମୟ 10:00 ରେ ନିମ୍ନ ସ୍ୱାକ୍ଷରକାରୀଙ୍କ ସମ୍ମୁଖରେ ହାଜର ହୋଇ ଓଡିଶା ପ୍ରିଭେନସନ ଅଫ ଲ୍ୟାଣ୍ଡ ଏନକ୍ୱୋଚମେଣ୍ଟ ଆକ୍ଟ ୧୯୭୨ ମସିହା ୪ ଏବଂ ୬ ଧାରା ଅନୁଯାୟୀ କାହିଁକି ଆପଣଙ୍କ ପ୍ରତି କାର୍ଯ୍ୟନୁଷ୍ଠାନ ଗ୍ରହଣ କରାନଯିବ ତାହାର କାରଣ ଦର୍ଶାଇବେ ।

ତଫସିଲ

ଗ୍ରାମ,ଥାନା ଓ ଜିଲ୍ଲାର ନାମ	ଖସଡା,ଖାତା ନଂ,ପ୍ଲଟ ନଂ	କିସମ	ପଟା ଦତ୍ତ,ମୁତାବକ ସମୁଦାୟ,ଜମିର ପରିମାଣ	ବିନାନୁମତିରେ ଦଖଲ କରିଥିବାଜମିର ପରିମାଣ	ଦଖଲ ଜମି କି ପ୍ରକାର ବ୍ୟବହାର ହୋଇଅଛି
ସେରଗଡ,ନର୍କା,କଳାହାଣ୍ଡି	272 ,29	ଆଟ	0.3200	0.0140	


Tahasildar Narla
Narla



Tahasildar, Narla କ କାର୍ଯ୍ୟାଳୟ, ନର୍ଲା ତହସିଲ

ଜବରଦଖଲ ମାମଲା ନଂ 4-192/2024 ପରମ 'କ' --- ପରଖାନା ନଂ ----



ଏମ ଧାରା ଅନୁଯାୟୀ ନୋଟିସ (ଆଇନ) ଦ୍ରଷ୍ଟବ୍ୟ

1. ପ୍ରାପ୍ତେଷ୍ଟୁ , ରକ୍ଷିତ
2. ପ୍ରାପ୍ତେଷ୍ଟୁ , Khageswar Nayak,

ଯେହ୍ନେତୁ ପ୍ରତିତ ହେଉଅଛି ଯେ, ଆପଣ ନିମ୍ନ ତହସିଲରେ ଦର୍ଶାଯାଇଥିବା ଭୂମିକୁ ବିନାନୁମତିରେ ଦଖଲ କରିଛନ୍ତି । ଆପଣଙ୍କର ପ୍ରତି ଏତଦ୍ୱାରା ଏହି ଆବେଶ ହେଉଅଛି ଯେ, ଆପଣ ସ୍ୱ କିମ୍ବା ଆପଣଙ୍କର କ୍ଷମତା ପ୍ରାପ୍ତ ପ୍ରତିନିଧିଙ୍କ ଜରିଆରେ ତା 30/01/2024 ରିଖ ସମୟ 10:00 ରେ ନିମ୍ନ ସ୍ୱାକ୍ଷରକାରୀଙ୍କ ସମ୍ମୁଖରେ ହାଜର ହୋଇ ଓଡିଶା ପ୍ରିଭେନସନ ଅଫ ଲ୍ୟାଣ୍ଡ ଏନକ୍ସୋରମେଣ୍ଟ ଆକ୍ଟ ୧୯୭୨ ମସିହା ୪ ଏବଂ ୬ ଧାରା ଅନୁଯାୟୀ କାହିଁକି ଆପଣଙ୍କ ପ୍ରତି କାର୍ଯ୍ୟନୁଷ୍ଠାନ ଗ୍ରହଣ କରାନଯିବ ତାହାର କାରଣ ଦର୍ଶାଇବେ ।

ତହସିଲ

ଗ୍ରାମ,ଥାନା ଓ ଜିଲ୍ଲାର ନାମ	ଖସଡା,ଖାତା ନଂ,ପ୍ଲଟ ନଂ	କିସମ	ପଟା ଦଉଦ,ମୁତାବକ ସମୁଦାୟ,ଜମିର ପରିମାଣ	ବିନାନୁମତିରେ ଦଖଲ କରିଥିବାଜମିର ପରିମାଣ	ଦଖଲ ଜମି କି ପ୍ରକାର ବ୍ୟବହାର ହୋଇଅଛି
ରିଧାମାଳ,ନର୍ଲା,କଳାହାଣ୍ଡି	98 ,171	ଗ୍ରାମ୍ୟ ଜଙ୍ଗଲ	2.0100	0.0110	

(Signature)
Tahasildar
Narla



Tahasildar, Narla କ କାର୍ଯ୍ୟାଳୟ, ନର୍ଲା ଡହସିଲ



ଜବରଦଖଲ ମାମଲା ନଂ 4-193/2024 ପରମ 'କ' --- ପରଖାନା ନଂ ----

ଏମ ଧାରା ଅନୁଯାୟୀ ନୋଟିସ (ଆଇନ) ଦ୍ରଷ୍ଟବ୍ୟ

1. ପ୍ରାପ୍ତେଷୁ, ଆବାଦ ଯୋଗ୍ୟ ଅନାବାଦୀ
2. ପ୍ରାପ୍ତେଷୁ, Khageswar Nayak,

ଯେହେତୁ ପ୍ରତିତ ହେଉଅଛି ଯେ, ଆପଣ ନିମ୍ନ ଡହସିଲରେ ଦର୍ଶାଯାଇଥିବା ଭୂମିକୁ ବିନାନୁମତିରେ ଦଖଲ କରିଛନ୍ତି । ଆପଣଙ୍କର ପ୍ରତି ଏତଦ୍ୱାରା ଏହି ଆଦେଶ ହେଉଅଛି ଯେ, ଆପଣ ସ୍ୱ କିମ୍ବା ଆପଣଙ୍କର କ୍ଷମତା ପ୍ରାପ୍ତ ପ୍ରତିନିଧିଙ୍କ ଜରିଆରେ ତା 30/01/2024 ରିଖ ସମୟ 10:00 ରେ ନିମ୍ନ ସ୍ୱାକ୍ଷରକାରୀଙ୍କ ସମ୍ମୁଖରେ ହାଜର ହୋଇ ଓଡିଶା ପ୍ରିଭେନସନ ଅଫ ଲ୍ୟାଣ୍ଡ ଏନକ୍ୱୋଚମେଣ୍ଟ ଆକ୍ଟ ୧୯୭୨ ମସିହା ଧରଣ ୪ ଏବଂ ୬ ଧାରା ଅନୁଯାୟୀ କାହିଁକି ଆପଣଙ୍କ ପ୍ରତି କାର୍ଯ୍ୟାନୁଷ୍ଠାନ ଗ୍ରହଣ କରାନଯିବ ତାହାର କାରଣ ଦର୍ଶାଇବେ ।

ତଥ୍ୟ

ଗ୍ରାମ,ଥାନା ଓ ଜିଲ୍ଲାର ନାମ	ଖସଡା,ଖାଡା ନଂ,ସ୍ଲଟ ନଂ	କିସମ	ପଟା ଦଉଦ,ମୁତାବକ ସମୁଦାୟ,ଜମିର ପରିମାଣ	ବିନାନୁମତିରେ ଦଖଲ କରିଥିବାଜମିର ପରିମାଣ	ଦଖଲ ଜମି କି ପ୍ରକାର ବ୍ୟବହାର ହୋଇଅଛି
ଚୁଟିଙ୍ଗ,କେସିଙ୍ଗା,କଳାହାଣ୍ଡି	118,315	ଆଟ	0.3000	0.0170	

Tahasildar
Narla