

वन विभाग, हरियाणा सरकार
कार्यालय उप वन संरक्षक, गुरुग्राम
वन परिसर, सोहना रोड, नजदीक न्यायालय परिसर, गुरुग्राम, दूरभाष-0124-2655401

क्रमांक: 540-6
प्रेषित:

दिनांक: 25/5/17

Executive Engineer,
Provincial Division No. II,
PWD B&R Br., Gurugram

विषय:- Diversion of 4.321 hac. of forest land for Improvement of Khandsa (NH-8)
Via Fazilpur Behrampur, Km. 0.00 to 4.52, Under Forest Division and Distt.
Gurugram. (FP/HR/ROAD/22517/2016)

सन्दर्भ:- वन संरक्षक (केन्द्रीय) का पत्र क्रमांक 9-HRB083/2017-CHA दिनांक 02.05.2017

उपरोक्त विषय के सम्बन्ध में सन्दर्भित पत्र द्वारा पर्यावरण, वन एवं जलवायु मंत्रालय, भारत सरकार द्वारा आपके प्रस्ताव में निम्नलिखित आपत्ति लगाई गई है। आपको लिखा जाता है कि निम्नलिखित आपत्ति दूर करके शीघ्र इस कार्यालय को भिजवाये। ताकि आपके प्रस्ताव पर आगामी कार्यवाही की जा सके।

1. The geo referenced digital map of the proposed road uploaded online at column C (iv) of Part I is not correct. Revised DGPS map of proposed site be uploaded alongwith hard copy of original digital map signed by DFO..

पृ० क्रमांक 541-43-6
एक प्रति:-


1. मुख्य वन संरक्षक, सुरक्षा-II, हरियाणा, गुरुग्राम
2. वन संरक्षक दक्षिणी परिमण्डल, गुरुग्राम
3. नोडल आफिसर एवं वन संरक्षक (एफ.सी.) हरियाणा, पंचकूला, को सूचनार्थ प्रेषित है।

दिनांक 25/5/17

उप वन संरक्षक,
गुरुग्राम।

उप वन संरक्षक,
गुरुग्राम।

DGPS MAP



Legends:-

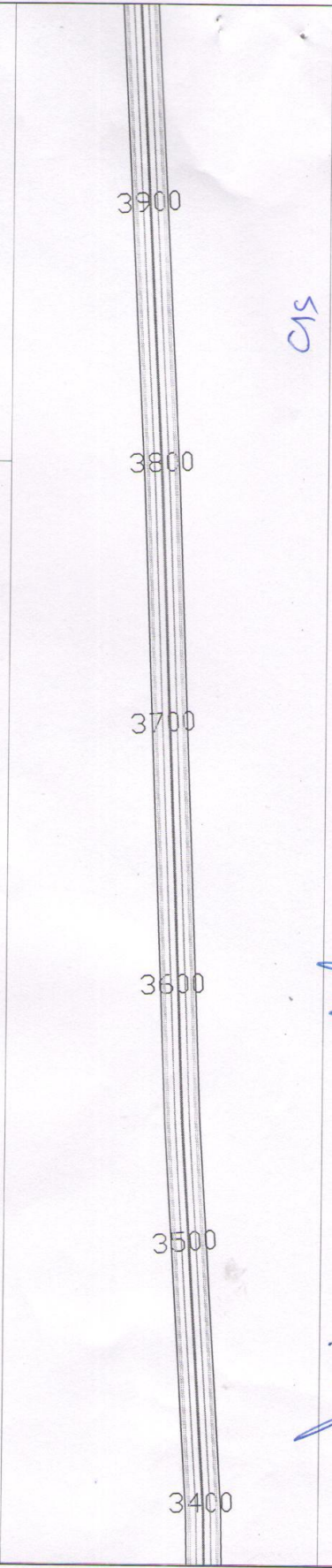
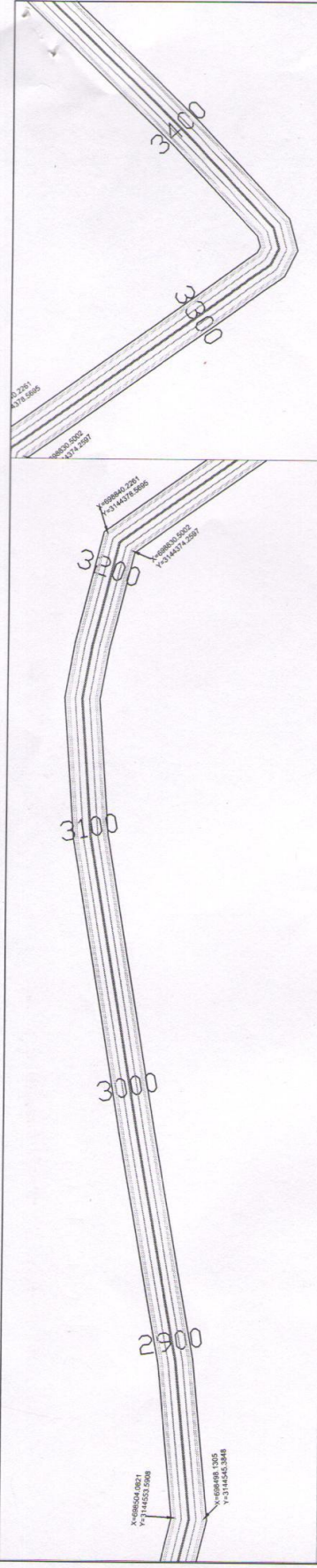
Centre Line	
Pro.Road	
Pro.Shoulder	
Pro.Drain	
Ex. Road	
Median	

Executive Engineer
Provincial Division No. II
PWD B&R Br. Gurgaon

Sub Divisional Engineer
Provincial/Sub Division No. 4,
P.W.D. B&R Branch, Gurgaon

Dy. Conservator of Forest
Gurgaon Forest Division
GURGAON

GA ROAD TO KHANDSA VIA FAZILPUR REHAM PUR KM 0.00 TO 4.52 IN GURGAON DISTT.



Executive Engineer
Provincial Division No. II
PWD B&R Br. Gurgaon

Sub-Divisional Engineer
Provincial Sub Division No. 4,
P.W.D. B&R Branch, Gurgaon

Dy. Conservator of Forest
Gurgaon Forest Division
GURGAON

Chainage:- 0.00 to 1.530	Chainage:- 1.53 to 4.520	Total Land	Legends:-
Forest Land 1530x12.79 1956.70 Sqm. 1.956 Hac.	Forest Land 2990x7.91 23650.9 Sqm. 2.365 Hac.	Forest Land 1.956+2.365 4.321 Hac.	Centre Line
Non-Forest Land 1530x5.50 8415 Sqm. 0.841 Hac.	Non-Forest Land 2990x5.50 16445 Sqm. 1.6445 Hac.	Non-Forest Land 0.841+1.645 2.486 Hac.	Pro.Road
			Pro.Shoulder
			Pro.Drain
			Ex. Road
			Median

GA ROAD to KHANNA SAHIBA FAZIL DIB. REHRAM PIRA KM. 1.53 to 4.52 in GURGAON NCTT.