

कार्यालय अधिशासी अभियन्ता,  
पी0एम0जी0एस0वाई0खण्ड, लोक निर्माण विभाग,  
(अपूर्वा होटल, रानीखेत रोड) द्वाराहाट (अल्मोडा)

दूरभाष नं०:-05966-244171

Email Id :- eepmgsvdwarahat@rediffmail.com

पत्रांक:- 734/ब.भू. /पी0एम0जी0एस0वाई0/2015  
सेवा में,

दिनांक:- 28/09/2015

प्रभागीय वनाधिकारी,  
अल्मोडा वन प्रभाग,  
अल्मोडा।


**विषय :-** गजार से क्वैराली मोटर मार्ग निर्माण प्रस्ताव सं० 11370/2015 में नोडल अधिकारी की आपत्तियों का निराकरण के सम्बन्ध में।

**सन्दर्भ :-** आपका पत्रांक R-I 909/ 12-1 (2) दिनांक 19.08.2015  
महोदय,

उपरोक्त विषयक सन्दर्भित पत्र के क्रम में नोडल अधिकारी द्वारा प्रस्ताव में लगाई गई आपत्तियों का निम्नवत बिन्दुवार निराकरण कर अग्रिम कार्यवाही हेतु प्रेषित किया जा रहा है।

1. Short Narrative of Project सम्पूर्ण सूचनाओं सहित प्रस्तुत किया जा रहा है।
2. भूमि का प्रत्यावर्तन-100 वर्ष के लिए किया जा रहा है।
3. आनलाइन आवेदन श्री आर० एल० साह सहायक अभियन्ता द्वारा किया गया है। आथोराईजेशन पत्र श्री आर० एल० साह सहायक अभियन्ता का प्रस्तुत किया जा रहा है।
4. Component wise Break up प्रस्तुत किया जा रहा है।
5. Cost-Benefit Analysis में Quantity भी सम्मिलित कर प्रस्तुत किया जा रहा है।
6. Ownership proof के लिए खतौनी, MOU के लिए संयुक्त निरीक्षण रिपोर्ट तथा Non encumbrance के लिए जिलाधिकारी का पत्र प्रस्तुत किया जा रहा है।
7. Geo reference digital map में C.A की एरिया का Polygon में चार बिन्दुओं के Geo-cordinate दर्शाकर प्रस्तुत किया जा रहा है।
8. Suitability certificate for C.A. D.F.O. से हस्ताक्षर कराकर प्रस्तुत किया जा रहा है।
9. Ownership details of the area identified for muck dumping प्रस्तुत किया जा रहा है।
10. पार्ट-II में 310 वृक्ष 30 सेमी० व्यास वर्ग से अधिक के दर्शाये गये हैं, जबकि वन भूमि में उक्त व्यास वर्ग के 228 वृक्ष ही प्रभावित हो रहे हैं। अतः पार्ट-II अपने स्तर से संशोधित करने की कृपा करें साथ ही 10 सेमी० और अधिक के व्यास वर्ग के 296 वृक्ष दर्शाये गये हैं, जबकि वृक्षों की गणना में दस व्यास वर्ग के वृक्षों की संख्या 110 है। कृपया इसे भी संशोधित करने का कष्ट करें।
11. उक्त बिन्दु भी आपसे ही सम्बन्धित है। कृपया संशोधित करने का कष्ट करें।

भवदीय,

  
28.09.15  
अधिशासी अभियन्ता,  
पी0एम0जी0एस0वाई0 खण्ड,  
लोक निर्माण विभाग,  
द्वाराहाट (अल्मोडा)

पत्रांक:- /पी0एम0जी0एस0वाई0/2015 दिनांक:-

प्रतिलिपि :-1.सहायक अभियन्ता, प्रथम पी0एम0जी0एस0वाई0 खण्ड लो०नि०वि० द्वाराहाट को आवश्यक कार्यवाही हेतु प्रेषित।

अधिशासी अभियन्ता,  
पी0एम0जी0एस0वाई0 खण्ड,  
लोक निर्माण विभाग.

**A Short Narrative & importance of the Project**

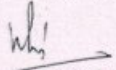
भारत सरकार की प्रधानमंत्री ग्राम सड़क योजना के अन्तर्गत वर्तमान में 250 से अधिक आबादी को जोड़ने का लक्ष्य निर्धारित किया गया है। उक्त परियोजना ग्राम क्वैराली वल्ली जिसकी आबादी 304 है, जो अभी तक सड़क यातायात से असंयोजित है, को संयोजित करने हेतु प्रस्तावित की गयी है। ग्राम क्वैराली वल्ली जो लक्षित बसावट है को जोड़ने में मध्यवर्ती बसावट कोठयू भी जिसकी आबादी 94 है भी लाभान्वित हो रही है। उक्त योजना से कुल 398 जनसंख्या लाभान्वित हो रही है। क्वैराली वल्ली बसावट चौखुटिया-जौरासी जो कि पूर्व निर्मित मार्ग है के गजार नामक स्थान से जोड़ा जाना प्रस्तावित है। संयोजन हेतु प्रस्तावित आबादी पूर्व निर्मित मार्ग से उच्च तल पर स्थित है तथा उक्त बसावट के निवासियों की निकटतम मण्डी एवं शिक्षण एवं चिकित्सा संस्थान चौखुटिया ही है ग्रामवासी चौखुटिया से निकटतम दूरी वाले मार्ग से जुड़ना चाहते हैं। इसलिए उक्त बसावट की संयोजकता चौखुटिया से निकटतम दूरी पर स्थित चौखुटिया, जौरासी मोटर मार्ग के गजार नामक स्थान से प्रस्तावित की गयी है। क्वैराली बसावट के चारों ओर जंगल ही स्थित है, अतः अन्य कोई भी ऐसा वैकल्पिक मार्ग उपलब्ध नहीं है, जिसमें वन संपदा को पूर्ण रूप से बचाया जा सके।


वर्तमान में ग्राम क्वैराली के निवासी मोटर मार्ग से 06 किमी0 पैदल चलकर मोटर हैड तक पहुँचते हैं तथा उत्पादित कृषि उपज को हैडलोड द्वारा ही मोटर मार्ग तक पहुँचाते हैं, अस्वस्थता की स्थिति में चिकित्सा उपचार हेतु 06 किमी0 पैदल या हैडलोड द्वारा ही लाया जाता है यदि यह सड़क योजना निर्मित हो जावे तो ग्रामीणों को उत्पादित कृषि उपजों को मण्डियों तक पहुँचाने में सुगमता होगी तथा चिकित्सा एवं शिक्षा हेतु सड़क यातायात उपलब्ध हो जायेगा। जिससे इस क्षेत्र के निवासियों के जीवन स्तर एवं आर्थिक स्थिति में सुधार आयेगा साथ ही रोजगार के अवसर भी प्राप्त होंगे।

प्रस्तावित समरेखन के प्रारम्भिक स्थान में सिविल वन भूमि तथा मध्यवर्ती ग्राम कोठयू में नाप भूमि तथा अन्त में ग्राम क्वैराली की नाप भूमि है शेष लम्बाई में सिविल वन भूमि आ रही है, सम्पूर्ण मार्ग की लम्बाई 7.90 किमी0 में कुल नाप भूमि 1.80 हैक्टेयर तथा सिविल वन भूमि 5.31 हैक्टेयर प्रभावित हो रही है। रिजर्व वन भूमि एवं वन पंचायत भूमि शून्य हैक्टेयर है। प्रस्तावित परियोजना से सिविल सोयम भूमि में 228 वृक्ष चीड़ के प्रभावित हो रहे हैं तथा नाप भूमि में चीड़ के 10 वृक्ष प्रभावित हो रहे हैं।

मार्ग के निर्माण के लिए 02 समरेखनों पर विचार किया गया है। समरेखन नं0 1 जो लाल रंग से प्रदर्शित है में वन संपदा को अपेक्षाकृत कम हानि हो रही है तथा भविष्य में भूस्खलन होने की सम्भावना न्यूनतम है जबकि समरेखन नं0 2 में अपेक्षाकृत अधिक वन भूमि प्रभावित हो रही है तथा समरेखन अस्थिर भू-भाग से गुजर रहा है। जिसमें भूस्खलन की सम्भावना अधिक है।

अतः समरेखन संख्या 01 में प्रस्ताव गठित कर वन संरक्षण अधिनियम 1980 के तहत भूमि प्रत्यावर्तन हेतु प्रस्ताव प्रेषित है।

  
सहायक अभियन्ता,  
पी0एम0जी0एस0वाई0 खण्ड,  
लोक निर्माण विभाग,  
द्वाराहाट (अल्मोडा)

  
अधिशायी अभियन्ता,  
पी0एम0जी0एस0वाई0 खण्ड,  
लोक निर्माण विभाग,  
द्वाराहाट (अल्मोडा)  
पी0एम0जी0एस0वाई0 खण्ड

प्रारूप-1

Mr. R.L. Sah, Assistant Engineer PMGSY Div. PWD Dwarahat is hereby authorised to upload the Land Transfer Proposal regarding **Gajar to Kwaralli Motor Road** of the Rural Development Department on the Government of India portal **www.forestclearance.nic.in** on behalf of the B.R. Tamta, Executive Engineer, PMGSY Div. PWD Dwarahat (Almora) UK.

*R.L. Sah*  
10/11/18  
Executive Engineer  
PMGSY Div. PWD Dwarahat

अधिसारी अभियन्ता  
पीएमजीएसवाई लव्ड  
लोक निर्माण विभाग  
द्वाराहाट (अल्मोड़ा)

Point-4.

Name of work :- Construction of Gajar to Qwarali motor road in district Almora, Block Chaukhtia (UK)

Para No.4 :- B-2.4 Part-I

Component Wise Break Up

Sl.No.	Component	Forest Land (Ha.)	Non Forest Land (Ha)
1	Area of actual road cutting in 7.00 m width	4.13	1.40
2	Area diverted but no cutting involved in 2.00 width	1.18	0.40
3	Additional area for Muck dumping	0.00	0.22
	Total	5.31	2.02

*Dr. S. S. S. S.*  
10/11/11  
अधिसूची अधिनियम  
द्वारा (अल्मोड़ा)  
DWARAHAT विभाग  
द्वारा (अल्मोड़ा)

प्रारूप-29


(5.00 हे० से अधिक के प्रकरणों में लागू)

**Cost Benefit Ratio calculation Performa**

Name of the project –

**Construction of Gazar To Qwarli Motor Road in Chaukhotia Block Distt. Almora Under PMGSY.**

SL. No.	Particulars	Amount in lakhs	Remark
1	Total cost (Investment incurred)		
(A)	Construction cost of the project:- 7.900 Km. @ 70.00 Lac/Km.	553.00	
(B)	N.P.V. Amount to be deposited:- 5.31 ha. @ 8.45 lac /Hect.	44.87	
(D)	Substitute/Alternative Plantation Cost to be Deposited:- 10.62 hect @ 143000.00 per Hect.	15.19	
(E)	Other cost if any:- 5.31 hect. @ 3.50 Lac/Hect. Road side plantation as per DFO Estimate	18.58	
	Grand Total	<b>631.64</b>	
2	Benefits (Taking age 100 year)	Estimated Cost /yearly	Total benefit during the life of the created development
2.1	i. Direct Economic Benefits		
	a. Form Fruits & Vegetables :- 165 Qtl. @ Rs. 3000/Qtl	4.95	495.00
	b. Form Dairy Products :- Milk 10000 Ltr. @ Rs. 30/ltr	3.00	300.00
	c. From Crops :- Food Grain 100 Qtl @ Rs. 2500/Qtl	2.50	250.00
	Total direct benefits		<b>1045.00</b>
2.2	ii. Social Benefits		
	a. From Health & Education:- Population 404 X 1200	4.85	485.00
	Total social benefits		<b>485.00</b>
2.3	iii. Ecological Benefits		
	a. From Environmental protection :- Population 404 X 2500	10.10	1010.00
	Total ecological benefits		<b>1010.00</b>
2.4	Other Benefits( if any )	-	-
	Total benefits	-	-
	Grand Total Benefits		<b>2540.00</b>

  
 अधिरासी अभियन्ता  
 पी०एस०सी०एस०वाई० खण्ड  
 प्रयोक्ता एम०सी० विभाग

प्रारूप-29.1

Parameter for Evaluation of loss of Forests

Name of the project – Construction of Gazar To Qwarli Motor Road in Chaukhtia Block Distt. Almora Under PMGSY.

Nature of Proposal :- Road work

Sl.no.	Parameters	Details
1	Loss of Value of timber, fuelwood and minor forest produce on an annual basis, including loss of man hours per annum of people who derived there livelihood and wage from the harvest of these commodities	In 7.900 Km. Length of Road Total No. of Trees 366 are effected compensatory plantation recover the losses in Future.
2	Loss of animals husbandry productivity including loss of fodder	In 1.800 hect. Naap Land has nominal Losses for animal grass food.
3	Cost of human resettlement	Nil
4	Loss of public facilities and administrative infrastructure (Roads, Buildings, Schools, Dispensaries, Electric lines, Railways etc.) on which would require forest land if these facilities were diverted due to the project.	Nil
5	Environmental losses:(Soil erosion, effect on hydrological cycle, wildlife habitat, microclimate upsetting of ecological balance.)	Nil
6	Suffering to oustees	Nil

अधिरासी अभियन्ता  
प्रयोक्ता एजेन्सी  
द्वाराहाट (अल्मोड़ा)

Parameter for Evaluation of Benefit, not withstanding loss of Forests

Name of the project – Construction of Gazar To Qwarli Motor Road in Chaukhutia Block Distt. Almora Under PMGSY.

Nature of Proposal :- Road work

Sl.no.	Parameters	Details
1	Increase in productivity attributable to the specific project	Road Construction will provide the employment to local public & also give the transportation facility.
2	Benefits to economy	Road side shops benefited and public will get employment.
3	No. of population benefited.	404
4	Employment potential.	Local public will get advantage.
5	Cost of acquisition of facility on non forest land wherever feasible.	Naap Land 1.800 hect. @ 10.00 Lac per hect. i.e. 18.00 lac.
6	Loss of (a) agricultural & (b) animal, husbandry production due to diversion of forest land.	Nil
7	Cost of rehabilitating the displaced persons as different from compensatory amounts given for displacement.	Rehabilitation not required.
8	Cost of supply of free fuel-wood to workers residing in or near forest area during the period of construction.	Fuel wood will be supplied by the construction agency.

ह0/ प्रयोक्ता एजेन्सी  
 अधिशासी अभियन्ता  
 प्रो. पी. जी. एस. टांडे  
 लोक निर्माण विभाग  
 इलाहाबाद (अल्मोड़ा)





संयुक्त निरीक्षण

आज दि० 02-12-2014 को अलिपूरक वृक्षारोपण हेतु तहसील रानीखेत के अर्द्धगत ग्राम कालूर में निम्नलिखित विनाश कार्यों के लिए श्रमि चंड देव (कर्मचारी) की अध्यक्षता में निरीक्षण किया गया। निरीक्षण के दौरान निम्नलिखित स्थानों पर निरीक्षण किया गया। निरीक्षण के दौरान निम्नलिखित स्थानों पर निरीक्षण किया गया। निरीक्षण के दौरान निम्नलिखित स्थानों पर निरीक्षण किया गया।

- नाम कर्मचारी
- 1) श्री मनोज सिंह मेहता (क० अ०) श्री. एच० जी. एच० रॉड खंड जे० नि० ग्रामाडार
- 2) श्री जगत सिंह बिहड़ (आ०) श्री. एच० जी. एच० रॉड खंड जे० नि० ग्रामाडार
- 3) श्री प्रदीप सिंह चौधरी (वन रक्षक) उप निरीक्षक सहर इंचार्ज ए० ड० नि० पारबुड़ा खंड वन विभाग के श्री प्रेम राम (क० अ०) श्रमि का जोके पर स्थल निरीक्षण किया गया। निरीक्षण के दौरान निम्नलिखित स्थानों पर निरीक्षण किया गया। निरीक्षण के दौरान निम्नलिखित स्थानों पर निरीक्षण किया गया।
- 4) श्री प्रेम राम (वन रक्षक) वन पूर्वी चौकिया रानीखेत खंड
- 5) श्री. अशोक सिंह जीजा उप प्रभागीय निरीक्षक

हस्ताक्षर

Mjshah  
2-12-14

Sisishah  
2-12-14

दस्तावेज  
श्री. डी. टी. शर्मा  
ए० ड० नि० पारबुड़ा  
2-12-14

प्रभाग वरुं

6) श्री दीप चंड जोशी सहायक अभियंता श्री. एच० जी. एच० रॉड खंड जे० नि० ग्रामाडार

D.C. Joshi  
सहायक अभियंता  
पी० एम० जी० एच० रॉड खंड  
लोकनिधि द्वाराडार (अल्मोडा)

वन विभाग पारबुड़ा  
अल्मोडा

प्रभागीय निरीक्षक,  
अल्मोडा वन प्रभाग, अल्मोडा

कार्यालय जिलाधिकारी अल्मोड़ा

संख्या- 148

/एफ0सी0-2014,

दिनांक: 31 अक्टूबर 2014

संख्या- 740  
दिनांक- 31/10/14  
हस्ताक्षर

1. अधिशासी अभियन्ता  
प्रान्तीय/निर्माण खण्ड अल्मोड़ा/रानीखेत।
2. अधिशासी अभियन्ता पी0एम0जी0एस0वाई0,  
अल्मोड़ा/द्वाराहाट/स.ट।
3. अधिशासी अभियन्ता पी0एम0जी0एस0वाई0,  
सिंचाई खण्ड अल्मोड़ा।


विषय:- क्षतिपूरक वृक्षारोपण हेतु तहसील अन्तर्गत विभिन्न विकास योजनाओं हेतु भूमि के सम्बन्ध में।

कृपया तहसीलदार रानीखेत के पत्र संख्या-647/र.का.-क्षतिपूरक वृक्षारोपण/2013-14 दिनांक 29 अक्टूबर, 2014 के पत्र (संलग्न छायाप्रति) का सन्दर्भ ग्रहण करने का कष्ट करें, जिसके अन्तर्गत विभिन्न विकास योजनाओं हेतु क्षतिपूरक वृक्षारोपण के लिए तहसील रानीखेत में 324.001 हेक्टेयर भूमि चयनित की गयी हैं।

उक्त चयनित भूमि को विभिन्न योजनाओं के लिये क्षतिपूरक वृक्षारोपण हेतु हस्तान्तरित किये जाने हेतु नियमानुसार संयुक्त निरीक्षण करवाकर अग्रेतर कार्यवाही प्राथमिकता के आधार पर करना सुनिश्चित करें।

संलग्न-यथोक्त।

2-11-14

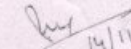
  
31/10/14  
(विनोद कुमार सुमन)  
जिलाधिकारी, अल्मोड़ा।

प्रतिलिपि अधीक्षण अभियन्ता अल्मोड़ा को सूचनार्थ एवं आवश्यक कार्यवाही हेतु प्रेषित।

प्रतिलिपि प्रभागीय वनाधिकारी वन प्रभाग/सिविल सोयम अल्मोड़ा को सूचनार्थ एवं आवश्यक कार्यवाही हेतु प्रेषित।

प्रतिलिपि उप जिलाधिकारी रानीखेत/सल्ट को उक्तानुसार प्राथमिकता के आधार पर कार्यवाही सुनिश्चित करवाये जाने हेतु प्रेषित।

संलग्न सं० अ०

  
14/11  
31/10/14  
1/11

(विनोद कुमार सुमन)  
जिलाधिकारी, अल्मोड़ा।

कार्यालय तहसीलदार रानीखेत  
संख्या- 647 /र.का.-कतिपूरक वृक्षारोपण/2013-14 दिनांक 29 अक्टूबर 2014

21 फे.

सेवा में,

उपजिलाधिकारी  
रानीखेत ।

र.का.  
30/10/14

**विषय -** कतिपूरक वृक्षारोपण हेतु तहसील अन्तर्गत विभिन्न विकास योजनाओं हेतु भूमि के सम्बन्ध में ।

महोदय,

उपरोक्त विषयक अवगत कराना है कि कतिपूरक वृक्षारोपण हेतु तहसील अन्तर्गत विभिन्न विकास योजनाओं हेतु भूमि के सम्बन्ध में सूचना चाही गयी है। तहसील अन्तर्गत विभिन्न विकास योजनाओं हेतु भूमि के सम्बन्ध में सूचना क्षेत्रीय राजस्व निरीक्षक से ली गयी । क्षेत्रीय राजस्व निरीक्षक की सूचना के आधार पर तहसील अन्तर्गत विभिन्न विकास योजनाओं हेतु कतिपूरक वृक्षारोपण हेतु भूमि का विवरण निम्नानुसार प्रेषित है-

क्रमांक	राजस्व ग्राम का नाम	भूमि की श्रेणी	कतिपूरक वृक्षारोपण हेतु भूमि का विवरण
1	2	3	4
1	तुस्यारी	9 (3) ड	15.184
2	उरोली	9 (3) ड	35.191
3	कालनू	9 (3) ड	65.761
4	गाड़ी	9 (3) ड	53.556
5	बिल्लेख	9 (3) ड	154.309
योग -			324.001

सूचना सेवा में सादर प्रेषित । उक्त सूचना राजस्व निरीक्षक को  
अनुसार प्रेषित की जा रही है।

राजस्व निरीक्षक  
तहसीलदार  
रानीखेत ।

राजस्व निरीक्षक  
सदर ।

नायब तहसीलदार  
रानीखेत ।

तहसीलदार  
रानीखेत

जिलाधिकारी महोदय को सेवा

कार्यालय जिलाधिकारी अल्मोड़ा

संख्या- 148

/एफ0सी0-2014,

दिनांक: 31 अक्टूबर 2014

संख्या- 746  
दिनांक- 10/11/14  
हाराज

1. अधिशासी अभियन्ता  
प्रान्तीय/निर्माण खण्ड अल्मोड़ा/रानीखेत।
2. अधिशासी अभियन्ता पी0एम0जी0एस0वाई0,  
अल्मोड़ा/द्वाराहाट/सल्ट।
3. अधिशासी अभियन्ता पी0एम0जी0एस0वाई0,  
सिंचाई खण्ड अल्मोड़ा।


विषय:- क्षतिपूरक वृक्षारोपण हेतु तहसील अन्तर्गत विभिन्न विकास योजनाओं हेतु भूमि के सम्बन्ध में।

कृपया तहसीलदार रानीखेत के पत्र संख्या-647/र.का.-क्षतिपूरक वृक्षारोपण/2013-14 दिनांक 29 अक्टूबर, 2014 के पत्र (संलग्न छायाप्रति) का सन्दर्भ ग्रहण करने का कष्ट करें, जिसके अन्तर्गत विभिन्न विकास योजनाओं हेतु क्षतिपूरक वृक्षारोपण के लिए तहसील रानीखेत में 324.001 हैक्टेयर भूमि चयनित की गयी हैं।

उक्त चयनित भूमि को विभिन्न योजनाओं के लिये क्षतिपूरक वृक्षारोपण हेतु हस्तान्तरित किये जाने हेतु निगमानुसार संयुक्त निरीक्षण करवाकर अग्रेतर कार्यवाही प्राथमिकता के आधार पर करना सुनिश्चित करें।

संलग्न-यथोक्त।

2.11.14


  
31/10/14  
(विनोद कुमार सुमन)  
जिलाधिकारी, अल्मोड़ा।

प्रतिलिपि अधीक्षण अभियन्ता अल्मोड़ा को सूचनार्थ एवं आवश्यक कार्यवाही हेतु प्रेषित।


प्रतिलिपि प्रभागीय वनाधिकारी वन प्रभाग/सिविल सोयम अल्मोड़ा को सूचनार्थ एवं आवश्यक कार्यवाही हेतु प्रेषित।

प्रतिलिपि उप जिलाधिकारी रानीखेत/सल्ट को उक्तानुसार प्राथमिकता के आधार पर कार्यवाही सुनिश्चित करवाये जाने हेतु प्रेषित।

संलग्न सं० अ०

  
14/11  
सं० अ०  
1/11

(विनोद कुमार सुमन)  
जिलाधिकारी, अल्मोड़ा।



जिला अल्मोडा के अन्तर्गत वौखुटिया तहसील में गाजार से कच्ची राहली जो टर मार्ग POINT-7

Main Attachment 1.8  
 79°29'30"E बलवित स्थल:- कालकू, बलवित 79°30'0"E

Compensatory Afforestation  
 79°30'30"E

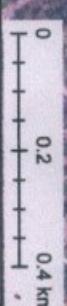
79°29'30"E  
 ग्रामीण वनीकरण,  
 बलवित व वौखुटिया, बलवित

MP/PT/1  
 (S.E)

79°30'0"E  
 ग्रामीण वनीकरण,  
 कालकू व वौखुटिया, कालकू

79°30'30"E  
 ग्रामीण वनीकरण,  
 कालकू व वौखुटिया, कालकू

Plantation Site at  
 Village Kalnoo





प्रारूप-43

परियोजना का नाम- जनपद अल्मोड़ा में प्रधानमंत्री ग्राम सड़क योजना के अन्तर्गत गजार से क्वैराली मोटर मार्ग का निर्माण (लम्बाई 7.900 कि०मी०)।

क्षतिपूरक वृक्षारोपण स्थल उपयुक्तता प्रमाण-पत्र

प्रमाणित किया जाता है कि क्षतिपूरक वृक्षारोपण हेतु चिन्हित सिविल कालनू स्थल वृक्षारोपण हेतु सर्वदा उपयुक्त है।

  
स्व. व. शाहिदाबाबा शाही  
हज. ब. शाही अल्मोड़ा

हो/-  
प्रमाणित कर्ताधिकारी,  
अल्मोड़ा वन ब.भाग, अल्मोड़ा

## अनापत्ति प्रमाण-पत्र

जनपद अल्मोडा में गजार से क्वैराली मोटर मार्ग निर्माण हेतु 5.310 है० वन भूमि हस्तान्तरण विषयक मक डिस्पोजल हेतु जो मेरी काश्तकारी भूमि प्रस्तावित की गई है इस सम्बन्ध में मुझे कोई आपत्ति नहीं है।

भवदीय

नाम :- अहमद सिद्दीक पुत्र श्री अहमद सिद्दीक  
 ग्राम :- क्वैराली पल्ली  
 पट्टी :- पल्ली गेवाड

मार्ग के चैनेज 7 पर मक डिस्पोजल हेतु काश्तकार श्री अहमद सिद्दीक  
 पुत्र श्री अहमद सिद्दीक ग्राम - क्वैराली पल्ली पट्टी - पल्ली गेवाड  
 तहसील - चौखुटिया अल्मोडा के नाम प्रस्तावित भूमि का विवरण निम्न प्रकार है-

क०स०	खाता सं०	खसरा नम्बर	भूमि (है०)
1	17	2150	0.009
		2151	0.014
		2152	0.003
		2153	0.008
		2155 M.	0.001
	211	5	0.035
	<u>अहमद सिद्दीक</u>		

अहमद सिद्दीक  
 अहमद सिद्दीक  
 क्षेत्र क्वैराली तहसील चौखुटिया जिला अल्मोडा

अहमद सिद्दीक  
 अहमद सिद्दीक  
 क्षेत्र क्वैराली तहसील चौखुटिया जिला अल्मोडा



## अनापत्ति प्रमाण-पत्र

जनपद अल्मोडा में गजार से क्वैराली मोटर मार्ग निर्माण हेतु 5.310 है० वन भूमि हस्तान्तरण विषयक मक. डिस्पोजल हेतु जो मेरी काश्तकारी भूमि प्रस्तावित की गई है इस सम्बन्ध में मुझे कोई आपत्ति नहीं है।

भवदीय

नाम :- श्री. अशोक सिंह पुत्र श्री. श्री. अशोक सिंह

ग्राम :- कोठर

पट्टी :- पल्ली गेवाड

मार्ग के चैनेज .....3..... पर मक डिस्पोजल हेतु काश्तकार श्री श्री. अशोक सिंह  
पुत्र श्री श्री. अशोक सिंह..... ग्राम - कोठर..... पट्टी - पल्ली गेवाड  
तहसील - चौखुटिया अल्मोडा के नाम प्रस्तावित भूमि का विवरण निम्न प्रकार है-

क०स०	खाता सं०	खसरा नम्बर	भूमि (है०)
1	4	690	0.039
		691A.	0.011
		2	0.050

श्री. अशोक सिंह  
(श्री. अशोक सिंह पुत्र श्री. अशोक सिंह)

## अनापत्ति प्रमाण-पत्र

जनपद अल्मोडा में गजार से क्वैराली मोटर मार्ग निर्माण हेतु 5.310 है० वन भूमि हस्तान्तरण विषयक मक डिस्पोजल हेतु जो मेरी काश्तकारी भूमि प्रस्तावित की गई है इस सम्बन्ध में मुझे कोई आपत्ति नहीं है।

भवदीय

शेरसिंह

नाम :- शेरसिंह पुत्र श्री नारायणसिंह

ग्राम :- गजार

पट्टी :- पल्ली गेवाड

मार्ग के चैनेज ..... 1 ..... पर मक डिस्पोजल हेतु काश्तकार श्री शेरसिंह  
पुत्र श्री नारायणसिंह ..... ग्राम - गजार ..... पट्टी - पल्ली गेवाड  
तहसील - चौखुटिया अल्मोडा के नाम प्रस्तावित भूमि का विवरण निम्न प्रकार है-

क०स०	खाता सं०	खसरा नम्बर	भूमि (है०)
1	30	1961	0.025
		1962	0.025
		1963 M.	0.015
		3	0.065

शेरसिंह

3

## अनापत्ति प्रमाण-पत्र

जनपद अल्मोडा में गजार से क्वैराली मोटर मार्ग निर्माण हेतु 5.310 है० वन भूमि हस्तान्तरण विषयक मक डिस्पोजल हेतु जो मेरी काश्तकारी भूमि प्रस्तावित की गई है इस सम्बन्ध में मुझे कोई आपत्ति नहीं है।

भवदीय

नाम :- अनापत्ति पुत्र श्री होरसिंह

ग्राम :- कोठ्य

पट्टी :- पल्ली गोवाड

मार्ग के चैनेज 4 पर मक डिस्पोजल हेतु काश्तकार श्री अनापत्ति  
पुत्र श्री होरसिंह ग्राम - कोठ्य पट्टी - पल्ली गोवाड  
तहसील - चौखुटिया अल्मोडा के नाम प्रस्तावित भूमि का विवरण निम्न प्रकार है-

क०स०	खाता सं०	खसरा नम्बर	भूमि (है०)
1	4	715	0.060
		716 n.	0.010
		<u>योग</u> 2	0.070

अनापत्ति  
(अनापत्ति पुत्र स्व. श्री अनापत्ति)