

(वन अधिकार अधिनियम, 2006 के अन्तर्गत समस्त वन भूमि हस्तान्तरण प्रस्तावों में भारत सरकार द्वारा निर्धारित प्रपत्रों पर सूचना/अभिलेख संलग्न किये जाने हैं।)

FORM-1

(for linear projects)

Government of Uttarakhand

Office of the District Collector, Chamoli

No.

Dated 13/02/2015

TO WHOSOEVER IT MAY CONCERN

In compliance of the Ministry of Environment and Forests (MOEF), Government of India's letter No 11-9/98-FCI(pt) dated 3<sup>rd</sup> August 2009 wherein the MoEF issued guidelines on submission of evidences for having initiated and completed the process of settlement of rights under the Scheduled Tribes and Other Traditional Forest Dwellers (Recognition of Forest Rights) Act, 2006 ('FRA', for short) on the forest land proposed to be diverted for non-forest purposes read with MoEF's letter dated 5<sup>th</sup> February 2013 wherein MoEF issued certain relaxation in respect of linear projects, it is certified that 9.8 hectares of forest land proposed to be diverted in favour of PWD Pokhari (PMGSY), Uttarakhand for Construction of Pokhari-Kandai Motor Road under PMGSY in Chamoli district falls within jurisdiction of Gugli, Sarnachain, Dhamak, Kaafalpaani, Bhatav, Trishula villages in Pokhari Tehsil.

It is further certified that:


- (a) the complete process for identification and settlement of rights under the FRA has been carried out for the entire 9.8 hectares of forest area proposed for diversion. A copy of records of all consultations and meetings of the Forest Rights committee(s), Gram Sabha(s) sub- Division level Committee(s) and the District Level Committee are enclosed as annexure I to annexure II.
- (b) the diversion of forest land for facilities managed by the Government as required under section 3 (2) of the FRA have been completed and the Grama Sabhas have given their consent to it;
- (c) the proposal does not involve recognised rights of Primitive Tribal Groups and Pre-agricultural communities.


Encl: As above.

  
 तहसीलदार  
 तहसील पोखरी  
 जिला चमोली

Signature  
(Full name and official seal of the District Collector)

  
 उप प्रभागीय वनाधिकारी  
 अलकनन्दा भूमि संरक्षण वन विभाग  
 गोरखपुर

  
 उप जिलाधिकारी  
 गोरखपुर

  
 प्रभागीय वनाधिकारी  
 अलकनन्दा भू संवर्धन प्रभाग  
 गोरखपुर

  
 जिलाधिकारी  
 चमोली

OFFICE OF THE DISTRICT COLLECTOR  
DISTRICT CHAMOLI (U.K.)


Proceeding of the meeting of the district level committee constituted under schedule tribes & other Traditional forest Dwellers (recognition of rights) act (FRA). 2006.

A meeting of the district level committee of Chamoli district (Uttarakhand), constituted under FRA. 2006 was held under the chairmanship of Shri Ashok Kumar (IAS) District Megistrate, Chamoli (Uttarakhand) on 13/02/2015 at Chamoli in which the application claiming rights in villages Nail, Nauli of Tehsil Pokhari, Chamoli, area measuring 9.8 hectare Forest land for the construction of Pokhari-Kandai Motor Road Under PMGSY of forest land under FRA. 2006 of the following applicant duly processed and recommended by the sub division level committee of Pokhari Tehsil were discussed to consider the same for admission by the district level committee.

After scrutiny of the documents and detailed discussions, no objection/claims were found to have been made & hence District level committee recommend the above case for diversion of land for the said purpose.

Place: Gopeshwar

Dated: 13/02/2015

  
District Megistrate-cum-Chairman  
District Level Committee

परियोजना का नाम:- जनपद चमोली में पी0एम0जी0एस0वाई0 के अन्तर्गत पोखरी-काण्डई मोटर मार्ग का निर्माण हेतु वनभूमि हस्तान्तरण प्रस्ताव।

कार्यालय उप जिलाधिकारी पोखरी  
अनुसूचित जनजाति और परम्परागत वनवासी अधिनियम 2006 के तहत प्रमाण-पत्र  
उपखण्ड स्तरीय समिति पोखरी

उपखण्ड पोखरी परिक्षेत्र के अन्तर्गत पोखरी-काण्डई मोटर मार्ग के अन्तर्गत ( 4.20 हे0 सिविल एवं सोयम वन भूमि 3.15 हे0 वन पंचायत भूमि अर्थात् कुल 7.35 हे0 वन भूमि ) का ग्राम्य विकास विभाग प्रयोक्ता एजेन्सी के पक्ष में हस्तान्तरित किये जाने हेतु अनुसूचित जनजाति और अन्य परम्परागत वनवासी (वन अधिकारों की मान्यता) अधिनियम, 2006 के अन्तर्गत उपखण्ड स्तरीय समिति, (तहसील पोखरी)की दिनांक 17/01/2015 की बैठक की कार्यवाही का विवरण:-

अनुसूचित जनजाति और अन्य परम्परागत वन निवासी (वन अधिकारों की मान्यता) अधिनियम 2006 एवं नियम 2008 के अन्तर्गत उपखण्ड स्तरीय वन अधिकार समिति की बैठक श्री/श्रीमती बी. एस. नेगी उप जिलाधिकारी एवं अध्यक्ष उपखण्ड स्तरीय वन अधिकार समिति की अध्यक्षता में आयोजित की गयी। बैठक में माननीय सदस्यों की उपस्थिति निम्नानुसार है।

क्र.सं.	नाम	पदनाम	हस्ताक्षर
1	श्री / श्रीमती <u>बी. एस. नेगी</u>	उपजिलाधिकारी - अध्यक्ष	
2	श्री / श्रीमती <u>धीरज सिंह नेगी</u>	वन क्षेत्राधिकारी-सदस्य	
3	श्री / श्रीमती <u>J.S. Rana</u>	सहायक समाज कल्याण अधिकारी/ए.बी. डी.ओ. -सदस्य	
4	श्री / श्रीमती <u>प्रदीप ललेश</u>	क्षेत्र पंचायत सदस्य -सदस्य	
5	श्री / श्रीमती <u>प्रभा देवी</u>	क्षेत्र पंचायत सदस्य -सदस्य	
6	श्री / श्रीमती <u>सरोजनी देवी</u>	क्षेत्र पंचायत सदस्य -सदस्य	

उपखण्ड सचिव द्वारा माननीय सदस्यों का बैठक में स्वागत करते हुए उप जिलाधिकारी की अनुमति से बैठक की कार्यवाही प्रारम्भ की गई। माननीय सदस्यों को अवगत कराया गया कि पोखरी-काण्डई मोटर मार्ग परियोजना हेतु 7.35 हे0 वन भूमि ग्राम्य विकास विभाग प्रयोक्ता एजेन्सी के पक्ष में हस्तान्तरित किये जाने हेतु प्रस्ताव माननीय सदस्यों के समक्ष रखा गया। ग्राम सभा के अन्तर्गत वनाधिकार का कोई मामला लम्बित नहीं है। वन भूमि का संबंधित ग्राम सभा द्वारा सर्वसम्मति से पारित प्रस्ताव के आधार पर सार्वजनिक उपयोग हेतु प्रत्यावर्तन की अनुशंसा की गई है। उपखण्ड स्तरीय वन अधिकार समिति के अध्यक्ष उप जिलाधिकारी, वन प्रभाग केदारनाथ द्वारा अनुसूचित जनजाति एवं अन्य परम्परागत वन निवासी (वन अधिकारों की मान्यता) अधिनियम 2006 एवं तत्सम्बंधी नियम 2008 के प्राविधान को स्पष्ट करते हुए जानकारी से माननीय सदस्यों को अवगत कराया कि वन अधिनियम, 2006 के अन्तर्गत किसी भी दावेदार का दावा/आवेदन पत्र प्रस्तुत नहीं किया गया है। इस संबंध में ग्राम सभा/पंचायत द्वारा अनापत्ति जारी की जा चुकी है। अतः प्रकरण में उपखण्ड स्तरीय वन अधिकार समिति द्वारा अनापत्ति जारी की जा सकती है।

बैठक में सर्वसम्मति से उपखण्ड पोखरी परिक्षेत्र के अन्तर्गत पोखरी-काण्डई मोटर मार्ग परियोजना के निर्माण हेतु 7.35 हे0 वन भूमि परियोजना एजेन्सी को जनहित में सक्षम प्राधिकारी से अनुमति प्राप्त कर प्रत्यावर्तित किये जाने पर सहमति व्यक्त की गयी।

उप जिलाधिकारी /अध्यक्ष  
उपखण्ड स्तरीय वन अधिकार समिति  
तहसील-पोखरी  
जनपद-चमोली

निर्दिष्ट : जिलाधिकारी चमोली को सूचनार्थ एवं आवश्यक कार्यवाही हेतु।

उप जिलाधिकारी /अध्यक्ष  
उपखण्ड स्तरीय वन अधिकार समिति  
तहसील-पोखरी  
जनपद-चमोली

1.6

8

प्रपत्र-23

परियोजना का नाम :- प्रधानमंत्री ग्राम सड़क योजना के अन्तर्गत पोखरी-काण्डई मोटर मार्ग निर्माण हेतु वन भूमि हस्तान्तरण प्रस्ताव

वन अधिकार अधिनियम, 2006 के अन्तर्गत अनापत्ति प्रमाण-पत्र

ग्राम पंचायत का नाम - गुगली, शरणाचाई, ढामक, काफलपानी  
तहसील, पोखरी जिला-चमोली  
अनापत्ति प्रमाण पत्र

उत्तराखण्ड में जनपद चमोली के अन्तर्गत प्रधानमंत्री ग्राम सड़क योजना के अन्तर्गत पोखरी-काण्डई मोटर मार्ग परियोजना के निर्माण हेतु सिविल सोयम भूमि कुल वन भूमि 4.2 हे० वन पंचायत भूमि 3.15 हे० कुल वनभूमि 7.37 हे० का लोक निर्माण विभाग/संस्था के पक्ष में भारत सरकार पर्यावरण एवं वन मंत्रालय द्वारा पत्र्यावर्तित करने हेतु आवेदन प्रस्तुत किया गया।

उक्त प्रकरण के विषय में ग्राम पंचायत गुगली, शरणाचाई, ढामक, काफलपानी द्वारा दिनांक सम्पन्न ग्राम सभा/ग्राम पंचायत की बैठक में प्रयोक्ता एजेन्सी द्वारा आवेदित वन भूमि के संबंध में अनापत्ति प्रमाण पत्र निर्गत करने हेतु विस्तृत चर्चा की गई। यह कि वन अधिकार अधिनियम, 2006 के प्राविधानों के तहत आवेदित वन भूमि में आदिवासी अथवा किसी गैर आदिवासी का कब्जा/कृषि कार्य है अथवा नहीं। उपस्थित सभी ग्रामवासियों द्वारा स्पष्ट किया गया कि उक्त वन भूमि में किसी भी आदिवासी अथवा गैर आदिवासी का कब्जा/कृषि कार्य नहीं किया जा रहा है। इसके अतिरिक्त परियोजना के निर्माण हेतु आवेदित वन भूमि पर ग्रामवासियों के परम्परागत अधिकारों का हनन नहीं हो रहा है।

चर्चा के उपरान्त ग्राम सभा द्वारा सर्वसम्मति से निर्णय लिया गया /प्रस्ताव पारित किया गया कि ग्राम गुगली, शरणाचाई, ढामक, काफलपानी के ग्रामवासियों को उक्त वन भूमि निर्माण खण्ड, लो०नि०वि० पोखरी प्रयोक्ता एजेन्सी को परियोजना के निर्माण हेतु दिये जाने पर कोई आपत्ति नहीं है।

प्रमाणित किया जो सत्य एवं सही है।

ह०/-  
ग्राम सचिव

  
शरणाचाई




नोट :- यदि किसी आदिवासी अथवा वनवासी की निजी भूमि प्रभावित हो रही है, तो तदनुसार उसका विवरण उक्त प्रपत्र में दिया जाय।  
उक्त प्रपत्र उप जिलाधिकारी की अध्यक्षता में गठित समिति द्वारा प्राप्त कर प्रयोक्ता एजेन्सी को उपलब्ध कराया जायेगा।


2.10

परियोजना का नाम:-जनपद चमोली में प्रधानमंत्री ग्राम सड़क योजना के अन्तर्गत पोखरी-काण्डई मोटर मार्ग निर्माण हेतु वन भूमि हस्तान्तरण प्रस्ताव :-


क्षतिपूरक वृक्षारोपण स्थल उपयुक्तता प्रमाण-पत्र

प्रमाणित किया जाता है कि क्षतिपूरक वृक्षारोपण हेतु चिन्हित ~~क्षतिपूरक~~<sup>क्षतिपूरक</sup> स्थल वृक्षारोपण हेतु सर्वदा उपयुक्त है।

  
 उप-विभागीय अधिकारी  
 पोखरी

  
 प्रभाग-होम-वनाधिकारी  
 प्रभागीय वनाधिकारी वन प्रभाग  
 गोपेश्वर

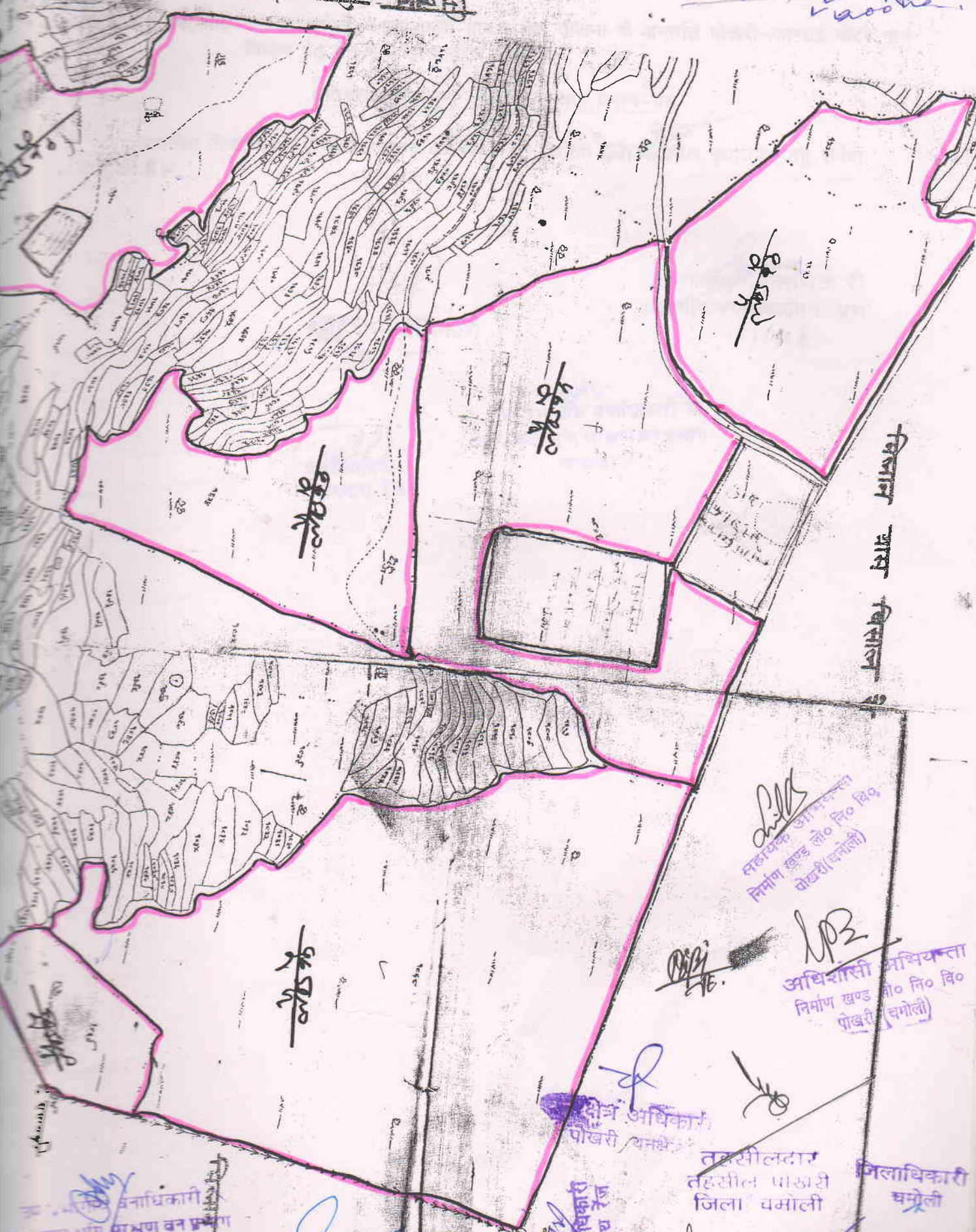
  
 वनाधिकारी  
 सागनाथ रेंज

  
 उप-प्रभाग वनाधिकारी  
 अल नन्दा भूमि संरक्षण वन प्रभाग  
 गोपेश्वर

कारिपक वनातर्फा हतु देवाधान सिविल सुकरी

ले सुपांदाही न. 35  
वा. 0000

दि. 0 1972



विमान मार्ग विमान

सहायक अभियंता  
निर्माण खण्ड लो नो वि०  
पोखरी (चमोली)

अधिसारी अभियंता  
निर्माण खण्ड लो नो वि०  
पोखरी (चमोली)

क्षेत्र अधिकारी  
पोखरी यन्त्र

तहसीलदार  
तहसील पाखरी  
जिला चमोली

जिलाधिकारी  
चमोली

वनक्षेत्र अधिकारी  
नागनाथ रेण

प्रभाकर वनाधिकारी  
अलकानन्दा भू० स० व  
गोपेश्वर

वनाधिकारी  
भूमि परिक्षण वन प्र...

Handwritten signature and text at the bottom right.

Handwritten signature and text at the bottom right.

(5.00 हे० से अधिक के प्रकरणों में लागू)  
Cost Benefit Ratio calculation Performa

परियोजना का नाम:- जनपद चमोली में प्रधानमंत्री ग्राम सड़क योजना के अन्तर्गत पोखरी-काण्डई मोटर मार्ग  
 निर्माण हेतु वन भूमि हस्तान्तरण प्रस्ताव :-

Block:- Pokhari

Disriect:- Chamoli

SL. No.	Particulars	Amount in lakhs
1	Total cost (Investment incurred)	747.58 Lakh
(A)	Construction cost of the project	695.95 Lakh
(B)	N.P.V. Amount to be deposited @ --- lakh /Ha	Rs. 8.45 Lakh/ha So for 7.35 ha = Rs.62.10 Lakh
(D)	Substitute/Alternative Plantation Cost to be Deposited:-	56.55 Lakh
(E)	Other cost if any	-
	Grand Total	Rs. 814.60 Lakh
2	Benefits :- Benefits from Road considering age of road as 50 years	
2.1	<b>Direct Economic Benefits</b> Economic benefits market development - 10 shops are established due to construction of road. Considering minimum benefits from each shop as 380 Rs /day. Benefits :- Per Month = $10 \times 380 \times 30 = \text{Rs. } 114000$ Per year = $12 \times 114000 = \text{Rs. } 1368000$ 50 year = $50 \times 1368000 = \text{Rs. } 68400000$	684.00 Lakh
	<b>Total direct benefits</b>	684.00 Lakh
2.2	<b>Social Benefits</b> Direct Employment of Labours Taking 8 people Each people Per Month @ Rs. 7500.00 Benefit for 1 year = $7500 \times 8 \times 12 = \text{Rs. } 720000$ benefit for 50 year = $50 \times 720000 = \text{Rs. } 36000000$	360.00 Lakh
	<b>Total social benefits</b>	360.00 Lakh
2.3	<b>Ecological Benefits</b> Tourism - Employment Benefits for 50 year = $1.5 \times 8 \times 50 = \text{Rs. } 600 \text{ Lakh}$	600 Lakh
	<b>Total ecological benefits</b>	600 Lakh
	<b>Total Benefits</b>	1644.00 Lakh

अधिकांशी अभियन्ता  
 निर्माण कार्य 50% वि० वि०  
 चमोली (प्रस्ताव)

वन क्षेत्र अधिकारी  
 पोखरी वनक्षेत्र

प्रभाकर सिंह - वन अधिकारी  
 अलाहाबाद: वनाधिकारी वन प्रस्ताव  
 गाँव: 24/2/21

वन अधिकारी  
 अलाहाबाद: वन प्रस्ताव 36  
 गाँव: 24/2/21

वन अधिकारी  
 भागनाथ रेंज

परियोजना का नाम:- जनपद चमोली में प्रधानमंत्री ग्राम सड़क योजना के अन्तर्गत पोखरी-काण्डई मोटर मार्ग निर्माण हेतु वन भूमि हस्तान्तरण प्रस्ताव :-

### Parameter for Evaluation of loss of Forests

Sl.no.	Parameters	Details
1	2	3
1	Loss of Value of timber, fuelwood and minor forest produce on an annual basis, including loss of man hours per annum of people who derived there livelihood and wage from the harvest of these commodities	Nil
2	Loss of animals husbandry productivity including loss of fodder	Nil
3	Cost of human resettlement	Nil
4	Loss of public facilities and administrative infrastructure (Roads, Buildings, Schools, Dispensaries, Electric lines, Railways etc.) on which would require forest land if these facilities were diverted due to the project.	Nil
5	Environmental losses;(Soil erosion, effect on hydrological cycle, wildlife habitat, microclimate upsetting of ecological balance.)	Nil
6	Suffering to oustees	Nil

S.E

अधिशोषी अभियन्ता  
निर्माण खण्ड लो० वि०  
पोखरी (एजेंसी)  
प्रयोक्ता (एजेंसी)

क्षेत्र अधिकारी  
पोखरी (एजेंसी)

प्रभागीय वनाधिकारी  
अभियन्ता भ० सं० वन प्रभा.  
प्रभागीय वनाधिकारी  
पोखरी (एजेंसी)

सहायक अभियन्ता  
निर्माण खण्ड लो० वि०  
पोखरी (चमोली)

वनसूत्राधिकारी  
नापनाथ रेंज

प्रभागीय वनाधिकारी  
अभियन्ता: पूर्व परिक्षण वन प्रभाग  
भापखंडा



परियोजना का नाम:-जनपद चमोली में प्रधानमंत्री ग्राम सड़क योजना के अन्तर्गत पोखरी-काण्डई मोटर मार्ग निर्माण हेतु वन भूमि हस्तान्तरण प्रस्ताव :-

**Parameter for Evaluation of Benefit, notwithstanding loss of Forests**

Sl.no.	Parameters	Details
1	Increase in productivity attributable to the specific project.	First Aid medical Kit 100 pec @ Rs.1300 = 130000.00
2	Benefits to economy	About 1.5 Lakh per year due to milk production, potato, apple and other vegetables and other fruits.
3	No. of population benefited.	893
4	Employment potential.	This project will employ 30 permanent and 940 temporary labourers.
5	Cost of acquisition of facility on non forest land wherever feasible.	Nap land 2.45 hectares Cost = Rs. 2205000.00
6	Loss of (a) agricultural & (b) animal, husbandry production due to diversion of forest land.	Nil
7	Cost of rehabilitating the displaced persons as different from compensatory amounts given for displacement.	Nil
8	Cost of supply of free fuel-wood to workers residing in or near forest area during the period of construction.	Kerosene oil/gas connection service available in the area, dry fuel wood will be sufficient from nearby area.
9	Medical Parameter	In case of any accidents or any medical emergency the population of the village will get medical facility in minimum duration.
10	Education Parameter	The childrens who should got for agricultural activities instead of going schools will get reduced and may got to the nearby colleges and universities for acquiring higher education.

*P.E*  
अधिशाली अभियन्ता  
निर्माण खण्ड लो० नि० वि०  
पोखरी (चमोली)  
प्रयोक्ता-एजेन्सी

*[Signature]*  
वन क्षेत्र अधिकारी  
पोखरी वनक्षेत्र

*[Signature]*  
प्रमाणिक वनाधिकारी  
अलकनन्दा भू० सं० वन प्रभाग  
गोपेश्वर

*P.R.K*  
सहायक अभियन्ता  
निर्माण खण्ड लो० नि० वि०  
पोखरी (चमोली)

*[Signature]*  
प्रमाणिक वनाधिकारी  
अनन्दा भूमि संरक्षण वन प्रभाग  
गोपेश्वर

*[Signature]*  
वनसूत्राधिकारी  
मागनाथ रेंज

S. No.	Block	Package No.	Name of the Works	Length in Km	Tors/Corr (Rs/Ln Km)	Yearwise Expenditure (Rs in Lacs)																			
						1st yr.	2nd yr.	3rd yr.	4th yr.	5th yr.	6th yr.	7th yr.	8th yr.	9th yr.	10th yr.	11th yr.	Total								
District : Chamoli																									
15	Pokhari	UT-03-14	Pokhari to Kanda Motor Road, Stage-I																						
16	Jestimath	UT-03-15	Halong to Durnak Motor Road, Stage-I	14.860	881.60	7.07	7.77	8.48	9.19	9.89	10.60	11.31	12.02	12.73	13.44	14.15	14.86	15.57	16.28	16.99	17.70	18.41	19.12	20.83	
17	Pokhari	UT-03-17	Motankhal to Talli Karam Motor Road, Stage-I	15.825	887.42	12.00	9.16	11.00	9.00	12.00	12.00	12.00	12.00	12.00	12.00	12.00	12.00	12.00	12.00	12.00	12.00	12.00	12.00	12.00	12.00
18	Jostimath	UT-03-21	Halong-Lyari - Urgan (Devgram) Motor Road, Stage-I	7.565	397.49	6.13	6.75	7.70	7.97	8.98	9.99	10.99	11.99	12.99	13.99	14.99	15.99	16.99	17.99	18.99	19.99	20.99	21.99	22.99	23.99
19	Karlappryag	UT-03-22	Nelal L.C. to Durgai Motor Road, Stage-I	4.150	246.17	3.16	2.57	3.99	4.11	4.22	4.33	4.44	4.55	4.66	4.77	4.88	4.99	5.10	5.21	5.32	5.43	5.54	5.65	5.76	5.87
20	Pokhari	UT-03-23	Kaler to Gadam-Nal-Naul-Kunji Motor Road, Stage-I	3.830	242.73	4.99	5.49	6.23	6.65	7.54	8.06	8.58	9.10	9.62	10.14	10.66	11.18	11.70	12.22	12.74	13.26	13.78	14.30	14.82	15.34
21	Nangyanbagar	UT-03-24	Raina to Bhatiyana Motor Road, Stage-I	10.225	321.91	7.88	8.67	9.91	10.24	11.57	12.27	13.00	13.73	14.46	15.19	15.92	16.65	17.38	18.11	18.84	19.57	20.30	21.03	21.76	22.49
22	Gairwan	UT-03-25	Girwar to Peh Motor Road, Stage-I	31.250	1979.54	36.80	40.48	44.17	47.84	51.53	55.22	58.91	62.60	66.29	70.00	73.71	77.42	81.13	84.84	88.55	92.26	95.97	99.68	103.39	107.10
23	Pokhari	UT-03-26	Pokhari to Gopeshwar Motor Road, Upgradation	4.740	230.89	6.08	6.69	7.47	8.12	9.06	9.86	10.66	11.46	12.26	13.06	13.86	14.66	15.46	16.26	17.06	17.86	18.66	19.46	20.26	21.06
24	Deshnai	UT-03-27	Charnoli to Pakehi-Sarwai Motor Road, Upgradation	20.000	941.14	17.28	19.00	16.89	21.00	23.00	25.00	27.00	29.00	31.00	33.00	35.00	37.00	39.00	41.00	43.00	45.00	47.00	49.00	51.00	53.00
25	Karlappryag	UT-03-28	Bogoli to Sati Motor Road, Stage-I&II	1.000	60.00	0.58	0.63	1.56	0.77	1.89	2.43	2.97	3.51	4.05	4.59	5.13	5.67	6.21	6.75	7.29	7.83	8.37	8.91	9.45	10.00
26	Karlappryag	UT-03-29	Kanathal Talia to Gwar Motor Road, Stage-I&II	6.000	463.67	6.06	6.67	11.91	8.06	16.20	14.90	16.20	17.50	18.80	20.10	21.40	22.70	24.00	25.30	26.60	27.90	29.20	30.50	31.80	33.10
27	Karlappryag	UT-03-30	Sinoli Petrol Pump to Saitru Motor Road, Stage-I&II	6.000	439.22	3.92	4.31	8.58	4.32	10.39	10.36	10.33	10.30	10.27	10.24	10.21	10.18	10.15	10.12	10.09	10.06	10.03	10.00	9.97	9.94
28	Gairwan	UT-03-31	Dunaghar to Dhanga Motor Road, Stage-I&II	11.000	795.08	7.26	8.90	15.72	9.67	19.03	19.64	20.25	20.86	21.47	22.08	22.69	23.30	23.91	24.52	25.13	25.74	26.35	26.96	27.57	28.18
29	Gairwan	UT-03-32	Sugar Band to Sijana Motor Road, Stage-I	8.000	413.60	4.82	5.30	11.15	6.42	13.49	14.18	14.87	15.56	16.25	16.94	17.63	18.32	19.01	19.70	20.39	21.08	21.77	22.46	23.15	23.84
30	Karlappryag	UT-03-33	Gaucher to Dandha Motor Road, Stage-I	16.000	960.37	16.42	18.05	20.25	21.88	24.48	26.08	27.68	29.28	30.88	32.48	34.08	35.68	37.28	38.88	40.48	42.08	43.68	45.28	46.88	48.48
31	Gairwan	UT-03-34	Bangdhar Melachauri to Bachhwasan Motor Road, Upgradation	26.695	1710.73	16.67	18.33	20.88	22.18	25.25	26.55	27.85	29.15	30.45	31.75	33.05	34.35	35.65	36.95	38.25	39.55	40.85	42.15	43.45	44.75
		17		210.945	12096.54	163.42	175.70	254.53	206.67	304.89	304.89	304.89	304.89	304.89	304.89	304.89	304.89	304.89	304.89	304.89	304.89	304.89	304.89	304.89	304.89

Office Use Only  
 Date: \_\_\_\_\_  
 Signature: \_\_\_\_\_