



# कार्यालय-प्रभागीय वनाधिकारी, मसूरी वन प्रभाग, मसूरी।

पत्रांक 3461/12-1, मसूरी, दिनांक, 19/2/2020।

सेवा में,

अधिशाली अभियन्ता, निर्माण शाखा,  
उत्तराखण्ड पेयजल संसाधन  
विकास एवं निर्माण निगम, (मसूरी) देहरादून,  
कुटुम्ब विहार, ग्रा0 व पो0 सिनौला, देहरादून।

विषय :- मसूरी पुर्नगठन पेयजल योजना के निर्माण हेतु वांछित 2.323 है0 वन भूमि का वन (संरक्षण) अधिनियम 1980 के तहत गैर वानिकी कार्य हेतु उत्तराखण्ड पेयजल संसाधन विकास एवं निर्माण निगम, देहरादून को प्रत्यावर्तन प्रस्ताव। (FP/UK/WATER/42511/2019)

सन्दर्भ :- आपका पत्रांक 230 एवं 231/133/10 दिनांक 01-02-2020

महोदय,

उपरोक्त सन्दर्भित पत्रों को अवलोकन करने का कष्ट करें। जिसके द्वारा विषयांकित वन भूमि के प्रत्यावर्तन प्रस्ताव दो हार्ड प्रति (मूल में) दिनांक 3-2-2020 तथा दिनांक 18-2-2020 को इस कार्यालय में आनलाईन प्रस्ताव प्राप्त हुआ। आनलाईन प्राप्त प्रस्ताव की प्रभाग स्तर से जाँच /परीक्षण उपरान्त प्रस्ताव में निम्न कतिपय कमियां पायी गयी, जिनके निराकरण हेतु आनलाईन प्रस्ताव आपको वापस किया जाता है:-

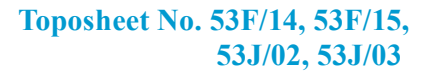
- 1- प्रस्ताव के भाग-1 के पैरा C(iii) एवं (iv) में प्रस्तावित पेयजल योजना के निर्माण हेतु प्रस्तावित परियोजना के डिजीटल मानचित्र एवं जियो रिफरेन्स मानचित्र प्रयोक्ता एजेन्सी के सक्षम /अधिशाली अभियन्ता एवं प्रभागीय वनाधिकारी के समुहर हस्ताक्षर रहित अपलोड किये गये हैं। कृपया प्रयोक्ता एजेन्सी के सक्षम /अधिशाली अभियन्ता एवं प्रभागीय वनाधिकारी के समुहर हस्ताक्षर सहित प्रस्तावित परियोजना के डिजीटल मानचित्र एवं जियो रिफरेन्स मानचित्र यथास्थान अपलोड किये जायें।
- 2- प्रस्ताव के भाग-1 के पैरा K (a) में वन अधिकार अधिनियम 2006 के अन्तर्गत भारत सरकार द्वारा निर्धारित जिलास्तरीय अनापत्ति प्रमाण-पत्रों में (जनपद-देहरादून व जनपद-टिहरी गढ़वाल) से सम्बन्धित जिलाधिकारियों के बिना समुहर हस्ताक्षर एवं बैठक की तिथि के अपूर्ण प्रपत्र अपलोड किये गये हैं। कृपया जिलास्तरीय अनापत्ति प्रमाण-पत्रों को सम्बन्धित जिलाधिकारियों से पूर्ण कराते हुए समुहर हस्ताक्षर एवं बैठक की तिथि युक्त परिपूर्ण जिलास्तरीय अनापत्ति प्रमाण-पत्र आनलाईन प्रस्ताव के Form A, Part I एवं Additional information Details में यथास्थान अपलोड किये जायें साथ ही ग्राम भेडियाणा एवं नगर पालिका परिषद, मसूरी द्वारा प्रदत्त अनापत्ति प्रमाण-पत्रों को उक्तानुसार यथास्थान आनलाईन अपलोड किया जाय।
- 3- प्रस्ताव के भाग-1 के पैरा L(v) एवं (vi) में प्रस्तावित पेयजल योजना के निर्माण हेतु वांछित वन भूमि के बदले दुगने क्षतिपूरक वृक्षारोपण हेतु सिविल सायम भूमि के डिजीटल मानचित्र एवं जियो रिफरेन्स मानचित्र प्रयोक्ता एजेन्सी के सक्षम /अधिशाली अभियन्ता एवं प्रभागीय वनाधिकारी के समुहर हस्ताक्षर रहित अपलोड किये गये हैं। कृपया प्रयोक्ता एजेन्सी के सक्षम /अधिशाली अभियन्ता एवं प्रभागीय वनाधिकारी के समुहर हस्ताक्षरयुक्त क्षतिपूरक वृक्षारोपण क्षेत्र के डिजीटल मानचित्र एवं जियो रिफरेन्स मानचित्र यथास्थान अपलोड किये जायें।
4. प्रस्तावित परियोजना के निर्माण हेतु अपेक्षित भूमि के बदले दुगने सिविल सायम भूमि का गूगल मानचित्र की दो साफ्ट कापी/सी0डी0 प्रस्ताव के साथ संलग्न की जाय।

संलग्न-उक्तानुसार।

भवदीया

वरिष्ठ प्रशासनिक अधिकारी  
कार्यालय प्रभागीय वनाधिकारी  
मसूरी वन प्रभाग, मसूरी

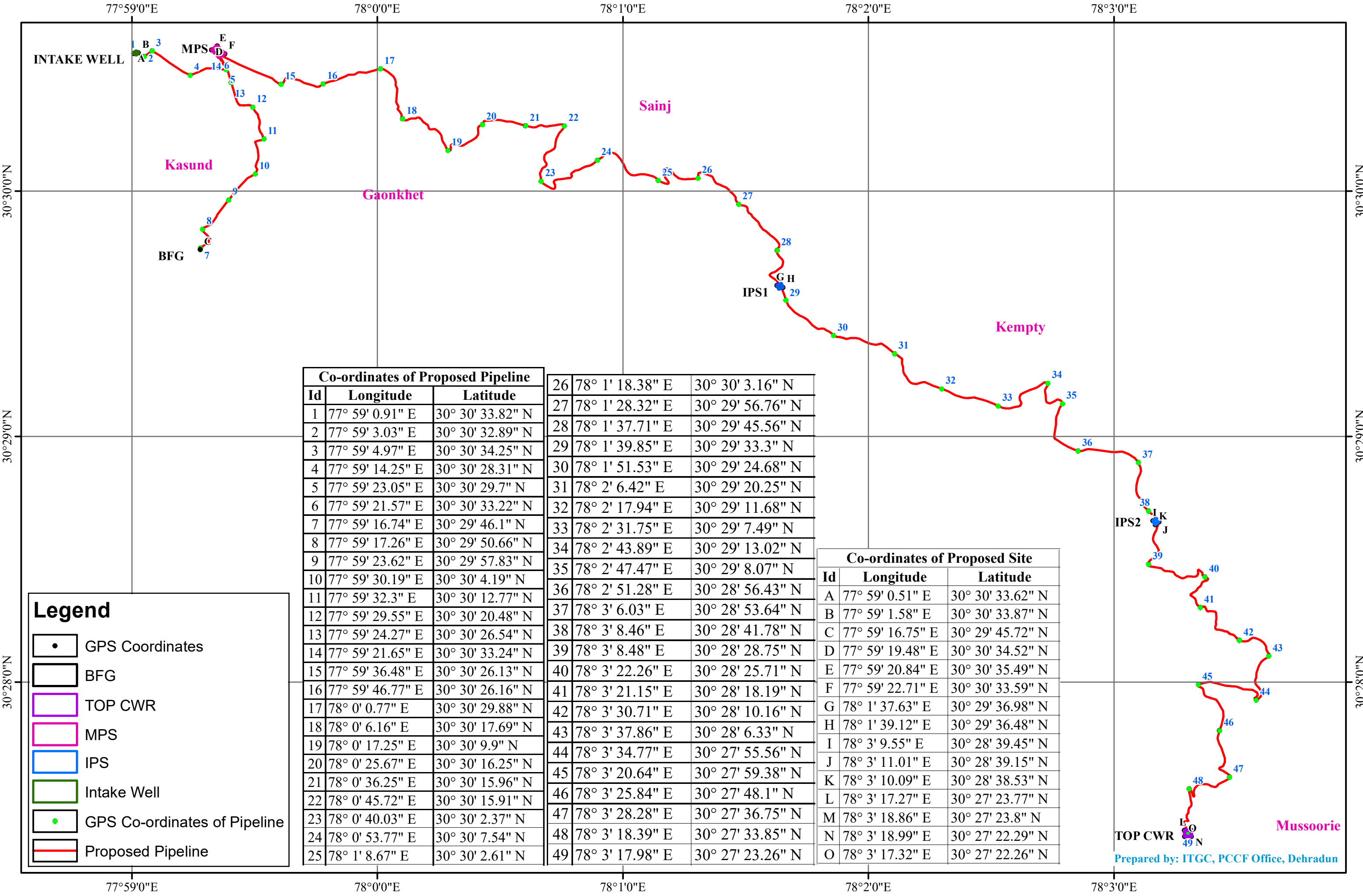
(कहकशां नसीम)  
प्रभागीय वनाधिकारी,  
मसूरी वन प्रभाग, मसूरी।



जियोरेफेरेंस मैप:-मसूरी पुनर्गठन पम्पिंग पेयजल योजना के निर्माण कार्य हेतु



Scale-1:25,000



Co-ordinates of Proposed Pipeline

Id	Longitude	Latitude
1	77° 59' 0.91" E	30° 30' 33.82" N
2	77° 59' 3.03" E	30° 30' 32.89" N
3	77° 59' 4.97" E	30° 30' 34.25" N
4	77° 59' 14.25" E	30° 30' 28.31" N
5	77° 59' 23.05" E	30° 30' 29.7" N
6	77° 59' 21.57" E	30° 30' 33.22" N
7	77° 59' 16.74" E	30° 29' 46.1" N
8	77° 59' 17.26" E	30° 29' 50.66" N
9	77° 59' 23.62" E	30° 29' 57.83" N
10	77° 59' 30.19" E	30° 30' 4.19" N
11	77° 59' 32.3" E	30° 30' 12.77" N
12	77° 59' 29.55" E	30° 30' 20.48" N
13	77° 59' 24.27" E	30° 30' 26.54" N
14	77° 59' 21.65" E	30° 30' 33.24" N
15	77° 59' 36.48" E	30° 30' 26.13" N
16	77° 59' 46.77" E	30° 30' 26.16" N
17	78° 0' 0.77" E	30° 30' 29.88" N
18	78° 0' 6.16" E	30° 30' 17.69" N
19	78° 0' 17.25" E	30° 30' 9.9" N
20	78° 0' 25.67" E	30° 30' 16.25" N
21	78° 0' 36.25" E	30° 30' 15.96" N
22	78° 0' 45.72" E	30° 30' 15.91" N
23	78° 0' 40.03" E	30° 30' 2.37" N
24	78° 0' 53.77" E	30° 30' 7.54" N
25	78° 1' 8.67" E	30° 30' 2.61" N

26	78° 1' 18.38" E	30° 30' 3.16" N
27	78° 1' 28.32" E	30° 29' 56.76" N
28	78° 1' 37.71" E	30° 29' 45.56" N
29	78° 1' 39.85" E	30° 29' 33.3" N
30	78° 1' 51.53" E	30° 29' 24.68" N
31	78° 2' 6.42" E	30° 29' 20.25" N
32	78° 2' 17.94" E	30° 29' 11.68" N
33	78° 2' 31.75" E	30° 29' 7.49" N
34	78° 2' 43.89" E	30° 29' 13.02" N
35	78° 2' 47.47" E	30° 29' 8.07" N
36	78° 2' 51.28" E	30° 28' 56.43" N
37	78° 3' 6.03" E	30° 28' 53.64" N
38	78° 3' 8.46" E	30° 28' 41.78" N
39	78° 3' 8.48" E	30° 28' 28.75" N
40	78° 3' 22.26" E	30° 28' 25.71" N
41	78° 3' 21.15" E	30° 28' 18.19" N
42	78° 3' 30.71" E	30° 28' 10.16" N
43	78° 3' 37.86" E	30° 28' 6.33" N
44	78° 3' 34.77" E	30° 27' 55.56" N
45	78° 3' 20.64" E	30° 27' 59.38" N
46	78° 3' 25.84" E	30° 27' 48.1" N
47	78° 3' 28.28" E	30° 27' 36.75" N
48	78° 3' 18.39" E	30° 27' 33.85" N
49	78° 3' 17.98" E	30° 27' 23.26" N

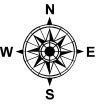
Co-ordinates of Proposed Site

Id	Longitude	Latitude
A	77° 59' 0.51" E	30° 30' 33.62" N
B	77° 59' 1.58" E	30° 30' 33.87" N
C	77° 59' 16.75" E	30° 29' 45.72" N
D	77° 59' 19.48" E	30° 30' 34.52" N
E	77° 59' 20.84" E	30° 30' 35.49" N
F	77° 59' 22.71" E	30° 30' 33.59" N
G	78° 1' 37.63" E	30° 29' 36.98" N
H	78° 1' 39.12" E	30° 29' 36.48" N
I	78° 3' 9.55" E	30° 28' 39.45" N
J	78° 3' 11.01" E	30° 28' 39.15" N
K	78° 3' 10.09" E	30° 28' 38.53" N
L	78° 3' 17.27" E	30° 27' 23.77" N
M	78° 3' 18.86" E	30° 27' 23.8" N
N	78° 3' 18.99" E	30° 27' 22.29" N
O	78° 3' 17.32" E	30° 27' 22.26" N

Legend

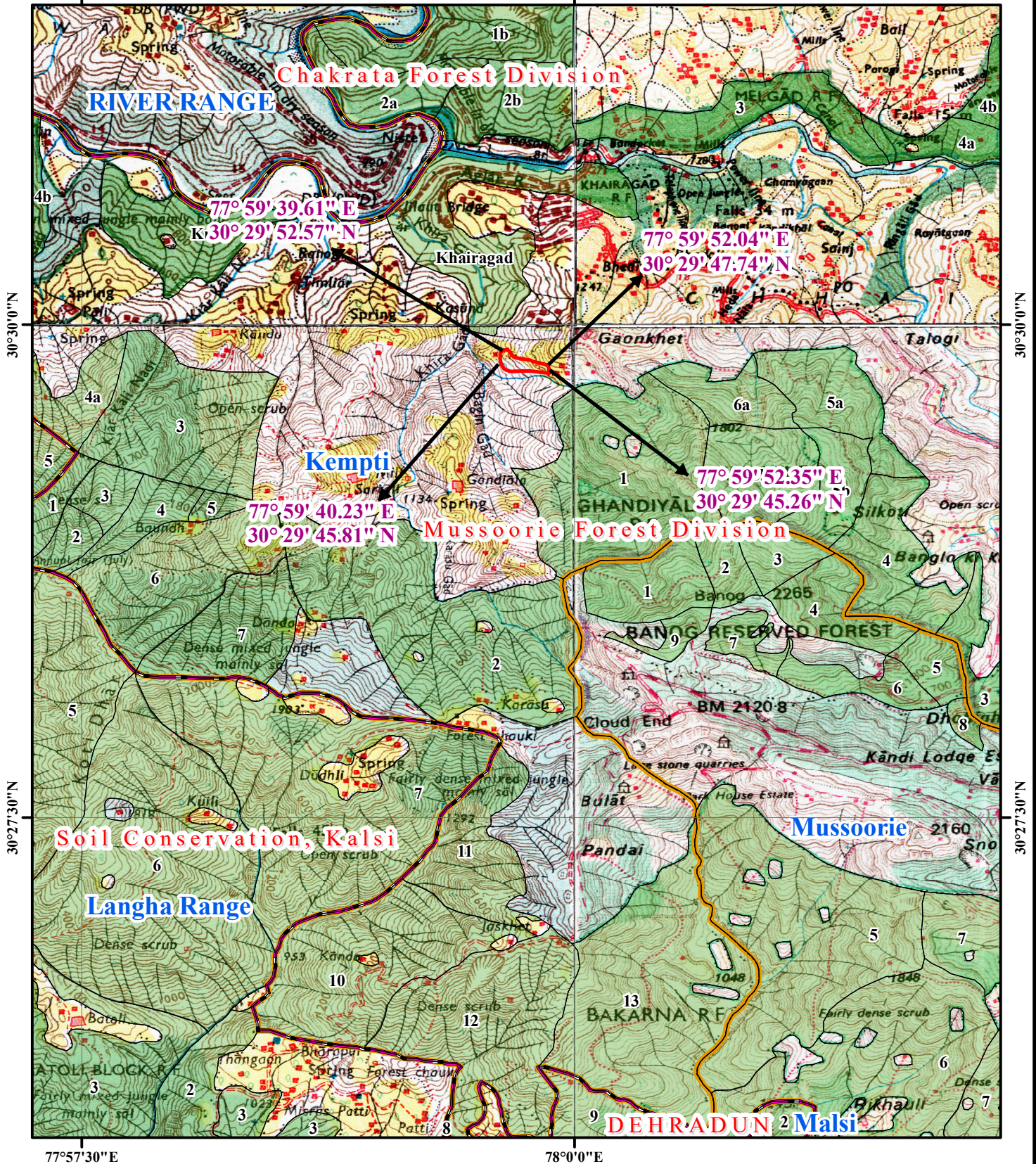
- GPS Coordinates
- BFG
- TOP CWR
- MPS
- IPS
- Intake Well
- GPS Co-ordinates of Pipeline
- Proposed Pipeline

# डिजिटल मैप:-मसूरी पुनर्गठन पेयजल योजना हेतु चयनित क्षतिपूरक वृक्षारोपण स्थल



SOI Toposheet No: 53F/15

78°0'0"E



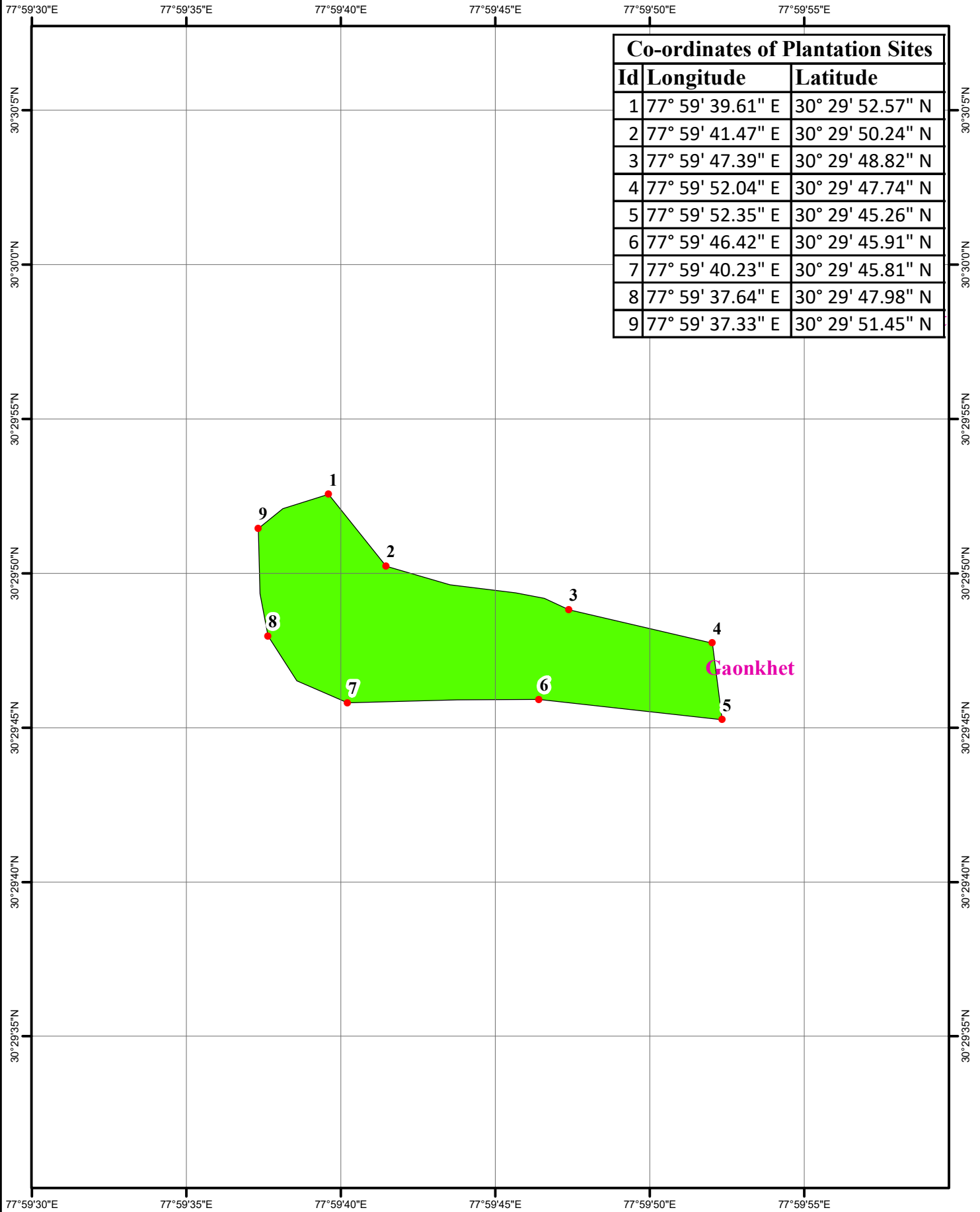
## Legend

<span style="display:inline-block; width:20px; height:10px; background-color:lightgreen; border:1px solid black;"></span>	Reserve Forest Area
<span style="display:inline-block; width:20px; border-bottom:2px solid black;"></span>	Reserve Forest Boundary
<span style="display:inline-block; width:20px; border-bottom:2px solid orange;"></span>	Forest Division Boundary
<span style="display:inline-block; width:20px; border-bottom:2px solid red;"></span>	Proposed Plantation Site

0 0.25 0.5 1 1.5 2 Km  
Scale: 1:50,000

Prepared by: ITGC, PCCF Office, Dehradun

# जियोरेफेरेंस मैप:-मसूरी पुनर्गठन पेयजल योजना हेतु चयनित क्षतिपूरक वृक्षारोपण स्थल



**Co-ordinates of Plantation Sites**

Id	Longitude	Latitude
1	77° 59' 39.61" E	30° 29' 52.57" N
2	77° 59' 41.47" E	30° 29' 50.24" N
3	77° 59' 47.39" E	30° 29' 48.82" N
4	77° 59' 52.04" E	30° 29' 47.74" N
5	77° 59' 52.35" E	30° 29' 45.26" N
6	77° 59' 46.42" E	30° 29' 45.91" N
7	77° 59' 40.23" E	30° 29' 45.81" N
8	77° 59' 37.64" E	30° 29' 47.98" N
9	77° 59' 37.33" E	30° 29' 51.45" N

## Legend

- GPS Location
- Proposed Plantation Site

1:5,000  
0 0.05 0.1 0.2 km

Form -I  
For linear Project  
Government of Uttarakhand  
Office of the District Collector Dehradun

No.....

Dated.....

TO WHOM SO EVER IT MAY CONCERN

In compliance of 'The Ministry of Environment and Forest (MoEF) Government of India's letter 11-9/98-Fc( Pt.) dated 3rd August 2009 wherein the MoEF issued guidelines on submission of evidences for having initiated and completed the process of settlement of rights under the scheduled Tribes and other Traditional Forest Dwellers ( Recognition of Forest Rights) Act 2006 ( FRA', for Short) on the forest land proposed to be diverted for non-forest purpose read with MoEF's letter dated 5th February 2013 wherein MoLF issued certain relaxation in respect of linear projects, it is certified that 0.845 Hectare of Notified Forest land proposed to be diverted in favour of **Uttarakhand peyjal Sansadhan Vikas Evam Nirman Nigam, Mussoorie** for construction of Mussoorie Reorganisation Water Supply Scheme Dehradun district falls within jurisdiction of Nagarpalika Parishad Mussoorie.

It is further certified that

- a) The complete process for identification and settlement of rights under the FRA has been carried out for the entire 0.845 Hectare of Notified Forest land proposed for diversion. A copy of records of all consultations and meetings of the Forest Rights Committee (s), Nagarpalika Parishad Mussoorie and sub Division Committee (s) and the District Level Committee are enclosed as annexure ..... to ..... annexure
- b) The diversion of forest land for facilities managed by the Government as required under section 3(2) of the FRA have been completed and the Nagarpalika Parishad Mussoorie have given their consent to it.
- c) The proposal does not involve recognised rights of Primitive Tribal Group and agriculture communities

Encl : as above

Signature

(full name and official seal of the District Collector)

-----  
District Megistrate  
Dehradun

Form-II  
For linear Project  
Government of Uttarakhand  
Office of the District Collector Dehradun

No.....

Dated.....

TO WHOM SO EVER IT MAY CONCERN

In compliance of 'The ministry of Environment and Forest (MoEF) Government of India's letter 11-9/98-Fc( Pt.) dated 3rd August 2009 wherein the MoEF issued guidelines on submission of evidences for having initiated and completed the process of settlement of rights under the scheduled Tribes and other Traditional Forest Dwellers ( Recognition of Forest Rights) Act 2006 ( FRA', for Short) on the forest land proposed to be diverted for non-forest, it is certified that 0.845 hectare of Notified Forest land proposed to be diverted in favour of **Uttarakhand peyjal Sansadhan Vikas Evam Nirman Nigam, Mussoorie** for construction of Mussoorie Reorganisation Water Supply Scheme Dehradun district falls within jurisdiction of Nagar Palika Parishad Mussoorie.

It is further certified that

1. The complete process for identification and settlement of rights under the FRA has been carried out for the entire 0.845 Hectare of Notified Forest land proposed for diversion. A copy of records of all consultations and meetings of the Forest Rights Committee (s), Concerned Nagar Palika Parishad Mussoorie and sub Division Committee (s) and the District Level Committee are enclosed as annexure ..... to ..... annexure
2. The proposal for such diversion ( with full details of project and its implications in vernacular/local language) have been placed before such concerned Nagar Palika Parishad Mussoorie of forest-dwellers who are eligible under the FRA.
3. The Nagar Palika Parishad Mussoorie has certified that all formalities/process under the FRA have been carried out and that they have given their consent to the proposed diversion and the compensation and ameliorative measure, if any having understood the purpose and details of proposed diversion. A copy of certificate issued by the Chairman Nagar Palika Parishad Mussoorie is enclosed as annexure ..... to..... annexure.
4. The discussion and decisions on such proposals had taken place only when there was a quorum of minimum 50% of the members of Nagar Palika Parishad Mussoorie present.
5. The diversion of forest land for facilities managed by the Government as required under section 3(2) of the FRA have been completed and the Nagar Palika Parishad Mussoorie have given their consent to it.
6. The rights of primitive Tribal Group and Pre- Agricultural Communities, where applicable have been specifically safeguarded as per section 3(1) (e) of the FRA.

Encl : as above

(full name and official seal of the District Collector)

Signature

-----  
District Magistrate

Dehradun

Form-I  
For linear Project  
Government of Uttarakhand  
Office of the District Collector Tehri Garhwal

No.....

Dated.....

TO WHOM SO EVER IT MAY CONCERN

In compliance of 'The Ministry of Environment and Forest (MoEF) Government of India's letter 11-9/98-Fc( Pt.) dated 3rd August 2009 wherein the MoEF issued guidelines on submission of evidences for having initiated and completed the process of settlement of rights under the scheduled Tribes and other Traditional Forest Dwellers ( Recognition of Forest Rights) Act 2006 ( FRA', for Short) on the forest land proposed to be diverted for non-forest purpose read with MoEF's letter dated 5th February 2013 wherein MoLF issued certain relaxation in respect of linear projects, it is certified that

1.479 Hectare of Forest land and 0.467 hectare of private land proposed to be diverted in favour of **Uttarakhand peyjal Sansadhan Vikas Evam Nirman Nigam, Mussoorie** for for construction of Mussoorie Reorganisation Water Supply Scheme district Tehri Garhwal falls within jurisdiction of Sub Magistrate of Dhanolti and Nainbagh.

It is the further certified that

- d) The complete process for identification and settlement of rights under the FRA has been carried out for the entire 1.479 Hectare of Forest land proposed for diversion. A copy of records of all consultations and meetings of the Forest Rights Committee (s), Concerned Gram Panchayats and sub Division Committee (s) and the District Level Committee are enclosed as annexure ..... to ..... annexure
- e) The diversion of forest land for facilities managed by the Government as required under section 3(2) of the FRA have been completed and the Concerned Gram Panchayats have given their consent to it.
- f) The proposal does not involve recognised rights of Primitive Tribal Group and agriculture communities

Encl : as above

Signature

**(full name and official seal of the District Collector)**

-----  
District Megistrate  
Tehri Garhwal

Form-II  
For linear Project  
Government of Uttarakhand  
Office of the District Collector Tehri Garhwal

No.....

Dated.....

TO WHOM SO EVER IT MAY CONCERN

In compliance of 'The ministry of Environment and Forest (MoEF) Government of India's letter 11-9/98-Fc( Pt.) dated 3rd August 2009 wherein the MoEF issued guidelines on submission of evidences for having initiated and completed the process of settlement of rights under the scheduled Tribes and other Traditional Forest Dwellers ( Recognition of Forest Rights) Act 2006 ( FRA', for Short) on the forest land proposed to be diverted for non-forest, it is certified that 1.479 hectare of Forest land proposed to be diverted in favour of **Uttarakhand peyjal Sansadhan Vikas Evam Nirman Nigam, Mussoorie** for construction of Mussoorie Reorganisation Water Supply Scheme district Tehri Garhwal falls within jurisdiction of Sub Magistrate of Dhanolti and Nainbagh.

It is further certified that

7. The complete process for identification and settlement of rights under the FRA has been carried out for the entire 1.479 Hectare of Forest land proposed for diversion. A copy of records of all consultations and meetings of the Forest Rights Committee (s), Concerned Gram Panchayats and sub Division Committee (s) and the District Level Committee are enclosed as annexure ..... to ..... annexure
8. The proposal for such diversion ( with full details of project and its implications in vernacular/local language) have been placed before such concerned Gram Panchayats of forest-dwellers who are eligible under the FRA.
9. The each concerned Gram Panchayat has certified that all formalities/process under the FRA have been carried out and that they have given their consent to the proposed diversion and the compensation and ameliorative measure, if any having understood the purpose and details of proposed diversion. A copy of certificate issued by the Concerned Gram Pradhan is enclosed as annexure ..... to..... annexure.
10. The discussion and decisions on such proposals had taken place only when there was a quorum of minimum 50% of the members of Concerned Gram Panchayats present.
11. The diversion of forest land for facilities managed by the Government as required under section 3(2) of the FRA have been completed and the Concerned Gram Panchayats have given their consent to it.
12. The rights of primitive Tribal Group and Pre- Agricultural Communities, where applicable have been specifically safeguarded as per section 3(1) (e) of the FRA.

Encl : as above

Signature

(full name and official seal of the District Collector)

-----

District Megistrate  
Tehri Garhwal

# dk; kly; & ftykf/kdkjh] ngjknw tui n& ngjknw

पत्रांक /

दिनांक –

ou vf/kdkj vf/kfu; e] 2006 ds vlrkxh tutkrh; 0; fDr , o  
i kjEi fjd ou fuokl h grq xfBr ftykLrjh; I febr dh cBd dk  
dk; bRr%&

दिनांक ..... को जिलाधिकारी, देहरादून की अध्यक्षता में वन अधिकार अधिनियम, 2006 के अन्तर्गत गठित जिलास्तरीय समिति में जनपद-देहरादून में मसूरी वन प्रभाग के मसूरी रेंज अन्तर्गत विकास खण्ड रायपुर में निर्माण शाखा, उत्तराखण्ड पेयजल संसाधन विकास एवं निर्माण निगम, मसूरी के अन्तर्गत प्रस्तावित मसूरी पुनर्गठन पेयजन योजना हेतु अपेक्षित 0.845 है० वन भूमि का प्रस्ताव समिति के समक्ष रखा गया, जिस हेतु 0.845 है० वन भूमि वन विभाग से निर्माण शाखा, उत्तराखण्ड पेयजल संसाधन विकास एवं निर्माण निगम मसूरी को प्रत्यावर्तित किये जाने हेतु गैर वानिकी कार्य हेतु सम्बन्धित ग्राम सभाओं एवं उपखण्ड समिति द्वारा बैठक में उपस्थित सदस्यों से सर्वसम्मति से पारित प्रस्ताव के आधार पर प्र”नगत् प्रयोजन हेतु प्रत्यावर्तन की अनु”ासा की गयी है। जिसमें समिति के समस्त सदस्यों द्वारा उक्त भूमि की अनापत्ति एवं संस्तुति पर विचार विम”र्ण किया गया तथा उप जिलाधिकारी मसूरी की संस्तुति के आधार पर निर्णय लिया गया कि उक्त 0.845 है० वन भूमि जो कि वन विभाग के मसूरी रेंज के अन्तर्गत आती है, पर अनापत्ति देने हेतु संस्तुति की जाती है।

उप जिलाधिकारी मसूरी की बैठक का कार्यवृत्त संलग्न है।

जिला समाज कल्याण अधिकारी  
देहरादून।

प्रभागीय वनाधिकारी  
मसूरी वन प्रभाग, मसूरी।

जिलाधिकारी  
देहरादून।

i 0-I 0-----@-----@ fnukd

प्रतिलिपि – अधि”ासी अभियन्ता, निर्माण शाखा, उत्तराखण्ड पेयजल संसाधन विकास एवं निर्माण निगम मसूरी को सूचनार्थ एवं आव”यक कार्यवाही हेतु प्रेषित।

जिलाधिकारी  
देहरादून

dk; kly; & ftykf/kdkjh] fVgjh x<øky  
tui n& fVgjh x<øky

पत्रांक /

दिनांक –

ou vf/kdkj vf/kfu; e] 2006 ds vUrxr tutkrh; 0; fDr , o  
i kjEi fjd ou fuokl h grq xfBr ftykLrjh; I febr dh cBd dk  
dk; bRr%&

दिनांक ..... को जिलाधिकारी, टिहरी गढ़वाल की अध्यक्षता में वन अधिकार अधिनियम, 2006 के अन्तर्गत गठित जिलास्तरीय समिति में जनपद-देहरादून में मसूरी वन प्रभाग के कैम्पटी रेंज अन्तर्गत विकास खण्ड थत्तूड में निर्माण शाखा, उत्तराखण्ड पेयजल संसाधन विकास एवं निर्माण निगम, मसूरी के अन्तर्गत प्रस्तावित मसूरी पुनर्गठन पेयजन योजना हेतु अपेक्षित 1.479 है० वन भूमि तथा 0.467 है० नाप भूमि का प्रस्ताव समिति के समक्ष रखा गया, जिस हेतु 1.479 है० वन भूमि वन विभाग से निर्माण शाखा, उत्तराखण्ड पेयजल संसाधन विकास एवं निर्माण निगम मसूरी को प्रत्यावर्तित किये जाने हेतु गैर वानिकी कार्य हेतु सम्बन्धित ग्राम सभाओं एवं उपखण्ड समितियों द्वारा बैठक में उपस्थित सदस्यों से सर्वसम्मति से पारित प्रस्ताव के आधार पर प्र”नगत् प्रयोजन हेतु प्रत्यावर्तन की अनु”ासा की गयी है। जिसमें समिति के समस्त सदस्यों द्वारा उक्त भूमि की अनापत्ति एवं संस्तुति पर विचार विम”र्ण किया गया तथा उप जिलाधिकारी नैनबाग एवं धनोल्टी की संस्तुति के आधार पर निर्णय लिया गया कि उक्त 1.479 है० वन भूमि जो कि वन विभाग के कैम्पटी रेंज के अन्तर्गत आती है, पर अनापत्ति देने हेतु संस्तुति की जाती है।

उप जिलाधिकारी नैनबाग एवं धनोल्टी की बैठक का कार्यवृत्त संलग्न है।

जिला समाज कल्याण अधिकारी  
टिहरी गढ़०।

प्रभागीय वनाधिकारी  
मसूरी वन प्रभाग, मसूरी।

जिलाधिकारी  
टिहरी गढ़०।

i 0-| 0-----@-----@ fnukd

प्रतिलिपि – अधि”ासी अभियन्ता, निर्माण शाखा, उत्तराखण्ड पेयजल संसाधन विकास एवं निर्माण निगम मसूरी को सूचनार्थ एवं आव”यक कार्यवाही हेतु प्रेषित।

जिलाधिकारी  
टिहरी गढ़0

**OFFICE OF THE DEPUTY COMMISSIONER**  
**DISTRICT DEHRADUN (UK)**

Preceding of the meeting of the district level committee constituted under schedule tribes & other Traditional forest Dwellers (recognition of rights) act (FRA), 2006.

A meeting of the district level committee of Dehradun district constituted under FRA, 2006 was held under the chairmanship of Mr. /Mrs. /Miss.....

Deputy commissioner Dehradun on dated.....at time.....at.....which application claiming rights in Mussoorie forest area measuring 0.845 ha for the construction of Mussoorie Reorganisation Water Supply Scheme.

Forest land under FAR, 2006 if the following applicant duly processed and recommended by the sub division level committee of Mussoorie Sub division were discussed to consider the same for admission by the district level committee.

After scrutiny if the documents and detailed discussions, no objection /claims were found have been made & hence District level committee recommend the above case for diversion of land for the said purpose.

Place:.....

Dated:.....

Chairman

Deputy

Commissioner-cum-

District level committee



**OFFICE OF THE DEPUTY COMMISSIONER**  
**DISTRICTD TEHRI GARHWAL (UK)**

Preceeding of the meeting of the district level committee constituted under schedule tribes & other Traditional forest Dwellers (recognition of rights) act (FRA), 2006.

A meeting of the district level committee of Tehri district constituted under FRA, 2006 was held under the chairmanship of Mr. /Mrs. /Miss.....

Deputy commissioner Tehri on dated.....at time.....at.....which application claiming rights in Mussoorie forest area measuring 1.479 ha and private land 0.467 ha for the construction of Mussoorie Reorganisation Water Supply Scheme.

Forest land under FAR, 2006 if the following applicant duly processed and recommended by the sub division level committee of Mussoorie Sub division were discussed to consider the same for admission by the district level committee.

After scrutiny if the documents and detailed discussions, no objection /claims were found have been made & hence District level committee recommend the above case for diversion of land for the said purpose.

Place:.....

Dated:.....

Chairman

Deputy

Commissioner-cum-

District level committee

### कार्यालय - उप जिलाधिकारी, मसूरी।

अनुसूचित जनजाति और परम्परागत वनवासी अधिनियम, 2006 के तहत प्रमाण-पत्र  
उपखण्ड स्तरीय समिति, मसूरी।

उपखण्ड मसूरी परिक्षेत्र के मसूरी वन प्रभाग वी मसूरी रेंज के अन्तर्गत वन भूमि क्षेत्र में निर्माण शाखा, उत्तराखण्ड पेयजल संसाधन विकास एवं निर्माण निगम, मसूरी के अन्तर्गत प्रस्तावित मसूरी पुनर्गठन पेयजल योजना के निर्माण हेतु अपेक्षित 0.845 हे० वन भूमि/आरक्षित वन भूमि/निजी भूमि/पंचायत वन भूमि, निर्माण शाखा, उत्तराखण्ड पेयजल संसाधन विकास एवं निर्माण निगम, मसूरी / प्रयोक्ता एजेंसी के पक्ष में प्रत्यावर्तित किये जाने हेतु अनुसूचित जनजाति और अन्य परम्परागत वनवासी (वन अधिकारों की मान्यता) अधिनियम, 2006 के अन्तर्गत उपखण्ड स्तरीय समिति (तहसील-मसूरी) की दिनांक 17.12.13 को सम्पन्न बैठक की कार्यवाही का विवरण:-

अनुसूचित जनजाति और अन्य परम्परागत वनवासी (वन अधिकारों की मान्यता) अधिनियम, 2006 एवं नियम 2008 के अन्तर्गत उपखण्ड स्तरीय वन अधिकार समिति की बैठक श्री जी० आर० विनोद उप जिलाधिकारी एवं अध्यक्ष, उपखण्ड स्तरीय वन अधिकार समिति की अध्यक्षता में आयोजित की गयी। बैठक में माननीय सदस्यों की उपस्थिति निम्नानुसार है।

- |                 |  |  |
|-----------------|--|--|
| 1. श्री/श्रीमती | <u>जी० आर० विनोद</u>                             | उप जिलाधिकारी मसूरी अध्यक्ष।                     |
| 2. श्री/श्रीमती | <u>अनुराग गुप्ता</u>                             | अध्यक्ष नगरपालिका परिषद मसूरी सदस्य।             |
| 3. श्री/श्रीमती | <u>के० सी० क</u>                                 | उप प्रभागीय वनाधिकारी मसूरी सदस्य।               |
| 4. श्री/श्रीमती | <u>सहायक समाज कल्याण अधिकारी रायपुर देहरादून</u> | सहायक समाज कल्याण अधिकारी रायपुर देहरादून सदस्य। |

उपखण्ड सचिव द्वारा माननीय सदस्यों का बैठक में स्वागत करते हुए उप जिलाधिकारी की अनुमति से बैठक की कार्यवाही प्रारम्भ की गयी। माननीय सदस्यों को अवगत कराया गया कि मसूरी वन प्रभाग के मसूरी रेंज अन्तर्गत प्रस्तावित मसूरी पुनर्गठन पेयजल योजना के निर्माण हेतु अपेक्षित 0.845 हे० वन भूमि/आरक्षित वन भूमि/निजी भूमि/पंचायत वन भूमि, निर्माण शाखा, उत्तराखण्ड पेयजल संसाधन विकास एवं निर्माण निगम, मसूरी / प्रयोक्ता एजेंसी के पक्ष में प्रत्यावर्तित किये जाने हेतु प्रस्ताव माननीय सदस्यों के समक्ष रखा गया। उक्त क्षेत्र के अन्तर्गत वनाधिकार का कोई मामला लब्धित नहीं है। उक्त भूमि का संबंधित नगरपालिका द्वारा सर्वसम्मति से पारित प्रस्ताव के आधार पर सार्वजनिक उपयोग हेतु प्रत्यावर्तन की अनुमति दी गयी है।

सम्बन्धित उप प्रभागीय वनाधिकारी मसूरी वन प्रभाग द्वारा अनुसूचित जनजाति और अन्य परम्परागत वनवासी (वन अधिकारों की मान्यता) अधिनियम, 2006 एवं तत्संबंधी नियम 2008 के प्राविधान को स्पष्ट करते हुए जानकारी से माननीय सदस्यों को अवगत कराया गया कि वन अधिकार अधिनियम, 2006 के अन्तर्गत किसी भी दावेदार का दावा / आवेदन पत्र प्रस्तुत नहीं किया गया है। इस संबंध में नगर पालिका परिषद मसूरी द्वारा अनापत्ति जारी की जा चुकी है। अतः प्रकरण में उपखण्ड स्तरीय वन अधिकार समिति द्वारा अनापत्ति जारी की जा रही है।

बैठक में सर्वसम्मति से उपखण्ड मसूरी परिक्षेत्र के अन्तर्गत मसूरी वन प्रभाग के मसूरी रेंज अन्तर्गत प्रस्तावित मसूरी पुनर्गठन पेयजल योजना के निर्माण हेतु अपेक्षित 0.845 हे० वन भूमि/आरक्षित वन भूमि/निजी भूमि/पंचायत वन भूमि, निर्माण शाखा, उत्तराखण्ड पेयजल संसाधन विकास एवं निर्माण निगम, मसूरी / प्रयोक्ता एजेंसी को जनहित में सक्षम प्राधिकारी से अनुमति प्राप्त कर प्रत्यावर्तित किये जाने पर सहमति व्यक्त की गई है।

उप जिलाधिकारी / अध्यक्ष  
उपखण्ड स्तरीय वन अधिकार समिति  
तहसील - मसूरी।  
जनपद - देहरादून।

प्रतिलिपि - जिलाधिकारी, देहरादून को सूचना एवं आवश्यक कार्यवाही हेतु।

उप जिलाधिकारी / अध्यक्ष  
उपखण्ड स्तरीय वन अधिकार समिति  
तहसील - मसूरी।  
जनपद - देहरादून

### कार्यालय - उप जिलाधिकारी, मसूरी।

अनुसूचित जनजाति और परम्परागत वनवासी अधिनियम, 2006 के तहत प्रमाण-पत्र

उपखण्ड स्तरीय समिति, धनोली

उपखण्ड धनोली, टिहरी गढ़वाल परिक्षेत्र के मसूरी वन प्रभाग की कैम्पटी रेंज के अन्तर्गत वन भूमि क्षेत्र में निर्माण शाखा, उत्तराखण्ड पेयजल संसाधन विकास एवं निर्माण निगम, मसूरी के अन्तर्गत प्रस्तावित मसूरी पुनर्गठन पेयजल योजना के निर्माण हेतु अपेक्षित 0.504 हे० वन भूमि, / आरक्षित वन भूमि, / सिविल वन भूमि एवं / निजी ग्रास भूमि निर्माण शाखा, उत्तराखण्ड पेयजल संसाधन विकास एवं निर्माण निगम, मसूरी / प्रयोक्ता एजेंसी के पक्ष में प्रत्यावर्तित किये जाने हेतु अनुसूचित जनजाति और अन्य परम्परागत वनवासी (वन अधिकारों की मान्यता) अधिनियम, 2006 के अन्तर्गत उपखण्ड स्तरीय समिति, (तहसील-मसूरी) की दिनांक 24/9/19 को सम्पन्न बैठक की कार्यवाही का विवरण:-

अनुसूचित जनजाति और अन्य परम्परागत वनवासी (वन अधिकारों की मान्यता) अधिनियम, 2006 एवं नियम 2008 के अन्तर्गत उपखण्ड स्तरीय वन अधिकार समिति की बैठक श्री रविन्द्र गुवाठी उप जिलाधिकारी एवं अध्यक्ष, उपखण्ड स्तरीय वन अधिकार समिति की अध्यक्षता में आयोजित की गयी। बैठक में माननीय सदस्यों की उपस्थिति निम्नानुसार है।

- |                 |                            |   |
|-----------------|----------------------------|---|
| 1. श्री/श्रीमती | <u>रविन्द्र गुवाठी</u>     | उप जिलाधिकारी धनोली अध्यक्ष।                |
| 2. श्री/श्रीमती | <u>श्री. के. पी. वर्मा</u> | उप प्रभागीय वनाधिकारी सदस्य।                |
| 3. श्री/श्रीमती | <u>भारद्वाज कुमार</u>      | सहायक क० अधिकारी थल्यूड टिहरी गढ़वाल सदस्य। |
| 4. श्री/श्रीमती | <u>प्रमोद कुमार</u>        | प्रशासक न्याय पंचायत, कैम्पटी               |

उपखण्ड सचिव द्वारा माननीय सदस्यों का बैठक में स्वागत करते हुए उप जिलाधिकारी की अनुमति से बैठक की कार्यवाही प्रारम्भ की गयी। माननीय सदस्यों को अवगत कराया गया कि मसूरी वन प्रभाग के कैम्पटी रेंज अन्तर्गत प्रस्तावित मसूरी पुनर्गठन पेयजल योजना के निर्माण हेतु अपेक्षित 0.504 हे० वन भूमि/आरक्षित वन भूमि/निजी भूमि/पंचायत वन भूमि, निर्माण शाखा, उत्तराखण्ड पेयजल संसाधन विकास एवं निर्माण निगम, मसूरी / प्रयोक्ता एजेंसी के पक्ष में प्रत्यावर्तित किये जाने हेतु प्रस्ताव माननीय सदस्यों के समक्ष रखा गया। उक्त क्षेत्र के अन्तर्गत वनाधिकार का कोई मामला लम्बित नहीं है। उक्त भूमि का संबंधित ग्राम पंचायतों द्वारा सर्वसम्मति से पारित प्रस्ताव के आधार पर सार्वजनिक उपयोग हेतु प्रत्यावर्तन की अनुशंसा की गयी है।

सम्बन्धित उप प्रभागीय वनाधिकारी मसूरी वन प्रभाग द्वारा अनुसूचित जनजाति और अन्य परम्परागत वनवासी (वन अधिकारों की मान्यता) अधिनियम, 2006 एवं तत्संबन्धी नियम 2008 के प्रावधानों को स्पष्ट करते हुए जानकारी से माननीय सदस्यों को अवगत कराया गया कि वन अधिकार अधिनियम, 2006 के अन्तर्गत किसी भी दावेदार का दावा / आवेदन पत्र प्रस्तुत नहीं किया गया है। इस संबंध में सम्मिलित ग्राम पंचायतों द्वारा अनापत्ति जारी की जा चुकी है। अतः प्रकरण में उपखण्ड स्तरीय वन अधिकार समिति द्वारा अनापत्ति जारी की जा रही है।

बैठक में सर्वसम्मति से उपखण्ड मसूरी परिक्षेत्र के अन्तर्गत मसूरी वन प्रभाग के कैम्पटी रेंज अन्तर्गत प्रस्तावित मसूरी पुनर्गठन पेयजल योजना के निर्माण हेतु अपेक्षित 0.504 हे० वन भूमि/आरक्षित वन भूमि/निजी भूमि/पंचायत वन भूमि, निर्माण शाखा, उत्तराखण्ड पेयजल संसाधन विकास एवं निर्माण निगम, मसूरी / प्रयोक्ता एजेंसी को जनहित में सक्षम प्राधिकारी से अनुमति प्राप्त कर प्रत्यावर्तित किये जाने पर सहमति व्यक्त की गई है।

उप जिलाधिकारी / अध्यक्ष  
उपखण्ड स्तरीय वन अधिकार समिति  
तहसील - धनोली  
जनपद - टिहरी गढ़वाल

प्रतिनिधि - जिलाधिकारी, टिहरी गढ़वाल को सूचना एवं आवश्यक कार्यवाही हेतु।

उप जिलाधिकारी / अध्यक्ष  
उपखण्ड स्तरीय वन अधिकार समिति  
तहसील - धनोली  
जनपद - टिहरी गढ़वाल

### कार्यालय - उप जिलाधिकारी, मसूरी।

अनुसूचित जनजाति और परम्परागत वनवासी अधिनियम, 2006 के तहत प्रमाण-पत्र

उपखण्ड स्तरीय समिति, नैनबाग।

उपखण्ड नैनबाग, टिहरी गढ़वाल परिक्षेत्र के मसूरी वन प्रभाग की कैम्पटी रेंज के अन्तर्गत वन भूमि क्षेत्र में निर्माण शाखा, उत्तराखण्ड पेयजल संसाधन विकास एवं निर्माण निगम, मसूरी के अन्तर्गत प्रस्तावित मसूरी पुनर्गठन पेयजल योजना के निर्माण हेतु अपेक्षित 1.443 हे० वन भूमि/आरक्षित वन भूमि/निजी भूमि/पंचायत वन भूमि, निर्माण शाखा, उत्तराखण्ड पेयजल संसाधन विकास एवं निर्माण निगम, मसूरी /प्रयोक्ता एजेंसी के पक्ष में प्रत्यावर्तित किये जाने हेतु अनुसूचित जनजाति और अन्य परम्परागत वनवासी (वन अधिकारों की मान्यता) अधिनियम, 2006 के अन्तर्गत उपखण्ड स्तरीय समिति, (तहसील - नैनबाग) की दिनांक 18/09/19 को सम्पन्न बैठक की कार्यवाही का विवरण:-

अनुसूचित जनजाति और अन्य परम्परागत वनवासी (वन अधिकारों की मान्यता) अधिनियम, 2006 एवं नियम 2008 के अन्तर्गत उपखण्ड स्तरीय वन अधिकार समिति की बैठक श्री रविन्द्र गुप्ता उप जिलाधिकारी एवं अध्यक्ष, उपखण्ड स्तरीय वन अधिकार समिति की अध्यक्षता में आयोजित की गयी। बैठक में माननीय सदस्यों की उपस्थिति निम्नानुसार है।

1. श्री/श्रीमती रविन्द्र गुप्ता उप जिलाधिकारी नैनबाग अध्यक्ष।

2. श्री/श्रीमती मन कौपी० वर्मा उप प्रभागीय वनाधिकारी सदस्य।

3. श्री/श्रीमती प्रो. आशा कुमारी सहायक वन अधिकारी थरुड टिहरी गढ़ सदस्य।

4. श्री/श्रीमती अशोक कुमार प्रशासक न्याय पंचायत, कैम्पटी।

उपखण्ड सचिव द्वारा माननीय सदस्यों का बैठक में स्वागत करते हुए उप जिलाधिकारी की अनुमति से बैठक की कार्यवाही प्रारम्भ की गयी। माननीय सदस्यों को अवगत कराया गया कि मसूरी वन प्रभाग के कैम्पटी रेंज अन्तर्गत प्रस्तावित मसूरी पुनर्गठन पेयजल योजना के निर्माण हेतु अपेक्षित 1.443 हे० वन भूमि/आरक्षित वन भूमि/निजी भूमि/पंचायत वन भूमि, निर्माण शाखा, उत्तराखण्ड पेयजल संसाधन विकास एवं निर्माण निगम, मसूरी /प्रयोक्ता एजेंसी के पक्ष में प्रत्यावर्तित किये जाने हेतु प्रस्ताव माननीय सदस्यों के समक्ष रखा गया। उक्त क्षेत्र के अन्तर्गत वनाधिकार का कोई मामला लम्बित नहीं है। उक्त भूमि का संबंधित ग्राम पंचायतों द्वारा सर्वसम्मति से पारित प्रस्ताव के आधार पर सार्वजनिक उपयोग हेतु प्रत्यावर्तन की अनुशंसा की गयी है।

सम्बन्धित उप प्रभागीय वनाधिकारी मसूरी वन प्रभाग द्वारा अनुसूचित जनजाति और अन्य परम्परागत वनवासी (वन अधिकारों की मान्यता) अधिनियम, 2006 एवं तत्संबंधी नियम 2008 के प्राविधान को स्पष्ट करते हुए जानकारी से माननीय सदस्यों को अवगत कराया गया कि वन अधिकार अधिनियम, 2006 के अन्तर्गत किसी भी दावेदार का दावा /आवेदन पत्र प्रस्तुत नहीं किया गया है। इस संबंध में सम्मिलित ग्राम पंचायतों द्वारा अनापत्ति जारी की जा चुकी है। अतः प्रकरण में उपखण्ड स्तरीय वन अधिकार समिति द्वारा अनापत्ति जारी की जा रही है।

बैठक में सर्वसम्मति से उपखण्ड मसूरी परिक्षेत्र के अन्तर्गत मसूरी वन प्रभाग के कैम्पटी रेंज अन्तर्गत प्रस्तावित मसूरी पुनर्गठन पेयजल योजना के निर्माण हेतु अपेक्षित 1.443 हे० वन भूमि/आरक्षित वन भूमि/निजी भूमि/पंचायत वन भूमि, निर्माण शाखा, उत्तराखण्ड पेयजल संसाधन विकास एवं निर्माण निगम, मसूरी /प्रयोक्ता एजेंसी को जनहित में सक्षम प्राधिकारी से अनुमति प्राप्त कर प्रत्यावर्तित किये जाने पर सहमति व्यक्त की गई है।

उप जिलाधिकारी / अध्यक्ष  
उपखण्ड स्तरीय वन अधिकार समिति  
उप जिलाधिकारी नैनबाग  
जनपद - टिहरी गढ़।

प्रतिलिपि - जिलाधिकारी, टिहरी गढ़वाल को सूचना एवं आवश्यक कार्यवाही हेतु।

उप जिलाधिकारी / अध्यक्ष  
उपखण्ड स्तरीय वन अधिकार समिति  
तहसील - नैनबाग।  
जनपद - टिहरी गढ़।

**वन अधिकार अधिनियम, 2006 के अन्तर्गत अनापत्ति प्रमाण-पत्र**  
**ग्राम पंचायत - सिया कैम्पटी**

**तहसील - धनोली**

**जिला - टिहरी गढ़वाल**

उत्तराखण्ड में जनपद-टिहरी गढ़वाल के विकास खण्ड धनोली के मसूरी वन प्रभाग की मसूरी रेंज के अन्तर्गत निर्माण शाखा, उत्तराखण्ड पेयजल संसाधन विकास एवं निर्माण निगम, मसूरी के द्वारा, सिया कैम्पटी ग्राम पंचायत क्षेत्रान्तर्गत मसूरी पुनर्गठन पेयजल योजना का निर्माण कार्य प्रस्तावित है, जिस हेतु अपेक्षित 0.22 हे० वन भूमि/पंचायत वन भूमि/निजी भूमि, निर्माण शाखा, उत्तराखण्ड पेयजल संसाधन विकास एवं निर्माण निगम, मसूरी /प्रयोक्ता एजेंसी के पक्ष में भारत सरकार, पर्यावरण एवं वन मंत्रालय द्वारा प्रत्यावर्तित करने हेतु आवेदन किया गया है।

उक्त प्रकरण के विषय दिनांक 12/7/19 को सम्पन्न सिया कैम्पटी ग्राम पंचायत के ग्राम प्रधान/सदस्यों/ग्रामवासियों के साथ हुई बैठक में मसूरी पुनर्गठन पेयजल योजना हेतु वांछित भूमि के संबंध में अनापत्ति प्रमाण-पत्र निर्गत करने हेतु विस्तृत चर्चा की गई, यह कि वन अधिकार अधिनियम, 2006 के प्राविधानों के तहत आवेदित वन भूमि में आदिवासी अथवा किसी गैर आदिवासी अथवा कृषि कार्य है अथवा नहीं। उपस्थित सभी द्वारा स्पष्ट किया गया कि उक्त वन भूमि में किसी भी आदिवासी अथवा गैर आदिवासी अथवा कृषि कार्य नहीं किया जा रहा है। इसके अतिरिक्त परियोजना के निर्माण से आवेदित वन भूमि पर क्षेत्रवासियों के परम्परागत अधिकारों का हनन नहीं हो रहा है।

चर्चा के उपरान्त सर्वसम्मति द्वारा निर्णय लिया गया/प्रस्ताव पारित किया गया कि ग्राम पंचायत सिया कैम्पटी को उक्त वन भूमि निर्माण शाखा, उत्तराखण्ड पेयजल संसाधन विकास एवं निर्माण निगम, मसूरी /प्रयोक्ता एजेंसी के पक्ष में प्रत्यावर्तित किये जाने पर कोई आपत्ति नहीं है।

प्रमाणित किया जो सत्य एवं सही है।

ह०



ग्राम पंचायत, सिया कैम्पटी  
 टिहरी गढ़वाल

**वन अधिकार अधिनियम, 2006 के अन्तर्गत अनापत्ति प्रमाण-पत्र**  
**ग्राम पंचायत - बंग्लोकी कांडी**

89

**तहसील - धनोली**

**जिला - टिहरी गढ़वाल**

उत्तराखण्ड में जनपद-टिहरी गढ़वाल के विकास खण्ड थूथूड के मसूरी वन प्रभाग की मसूरी रेंज के अन्तर्गत निर्माण शाखा, उत्तराखण्ड पेयजल संसाधन विकास एवं निर्माण निगम, मसूरी के द्वारा, बंग्लोकी कांडी ग्राम पंचायत क्षेत्रान्तर्गत मसूरी पुनर्गठन पेयजल योजना का निर्माण कार्य प्रस्तावित है, जिस हेतु अपेक्षित 0.3.52 है। वन भूमि/पंचायत वन भूमि/निजी भूमि, निर्माण शाखा, उत्तराखण्ड पेयजल संसाधन विकास एवं निर्माण निगम, मसूरी /प्रयोक्ता एजेंसी के पक्ष में भारत सरकार, पर्यावरण एवं वन मंत्रालय द्वारा प्रत्यावर्तित करने हेतु आवेदन किया गया है।

उक्त प्रकरण के विषय दिनांक 7/7/17 को सम्पन्न बंग्लोकी कांडी ग्राम पंचायत के ग्राम प्रधान/ सदस्यों/ग्रामवासियों के साथ हुई बैठक में मसूरी पुनर्गठन पेयजल योजना हेतु वांछित भूमि के संबंध में अनापत्ति प्रमाण-पत्र निर्गत करने हेतु विस्तृत चर्चा की गई, यह कि वन अधिकार अधिनियम, 2006 के प्राविधानों के तहत आवेदित वन भूमि में आदिवासी अथवा किसी गैर आदिवासी अथवा कृषि कार्य है अथवा नहीं। उपस्थित सभी द्वारा स्पष्ट किया गया कि उक्त वन भूमि में किसी भी आदिवासी अथवा गैर आदिवासी अथवा कृषि कार्य नहीं किया जा रहा है। इसके अतिरिक्त परियोजना के निर्माण से आवेदित वन भूमि पर क्षेत्रवासियों के परम्परागत अधिकारों का हनन नहीं हो रहा है।

चर्चा के उपरान्त सर्वसम्मति द्वारा निर्णय लिया गया/प्रस्ताव पारित किया गया कि ग्राम पंचायत बंग्लोकी कांडी को उक्त वन भूमि निर्माण शाखा, उत्तराखण्ड पेयजल संसाधन विकास एवं निर्माण निगम, मसूरी /प्रयोक्ता एजेंसी के पक्ष में प्रत्यावर्तित किये जाने पर कोई आपत्ति नहीं है।

प्रमाणित किया जो सत्य एवं सही है।

80



88

**वन अधिकार अधिनियम, 2006 के अन्तर्गत अनापत्ति प्रमाण-पत्र**  
**ग्राम पंचायत - सैजी**

**तहसील - नैनबाग**

**जिला - टिहरी गढ़वाल**

उत्तराखण्ड में जनपद-टिहरी गढ़वाल के विकास खण्ड थरपूड़ के मसूरी वन प्रभाग की मसूरी रेंज के अन्तर्गत निर्माण शाखा, उत्तराखण्ड पेयजल संसाधन विकास एवं निर्माण निगम, मसूरी के द्वारा, सैजी ग्राम पंचायत क्षेत्रान्तर्गत मसूरी पुनर्गठन पेयजल योजना का निर्माण कार्य प्रस्तावित है, जिस हेतु अपेक्षित 0.248 हे० वन भूमि/पंचायत वन भूमि/निजी भूमि, निर्माण शाखा, उत्तराखण्ड पेयजल संसाधन विकास एवं निर्माण निगम, मसूरी/प्रयोक्ता एजेंसी के पक्ष में भारत सरकार, पर्यावरण एवं वन मंत्रालय द्वारा प्रत्यावर्तित करने हेतु आवेदन किया गया है।

उक्त प्रकरण के विषय दिनांक 10/7/19 को सम्पन्न सैजी ग्राम पंचायत के ग्राम प्रधान/सदस्यों/ग्रामवासियों के साथ हुई बैठक में मसूरी पुनर्गठन पेयजल योजना हेतु वांछित भूमि के संबंध में अनापत्ति प्रमाण-पत्र निर्गत करने हेतु विस्तृत चर्चा की गई, यह कि वन अधिकार अधिनियम, 2006 के प्राविधानों के तहत आवेदित वन भूमि में आदिवासी अथवा किसी गैर आदिवासी अथवा कृषि कार्य है अथवा नहीं। उपस्थित सभी द्वारा स्पष्ट किया गया कि उक्त वन भूमि में किसी भी आदिवासी अथवा गैर आदिवासी अथवा कृषि कार्य नहीं किया जा रहा है। इसके अतिरिक्त परियोजना के निर्माण से आवेदित वन भूमि पर क्षेत्रवासियों के परम्परागत अधिकारों का हनन नहीं हो रहा है।

चर्चा के उपरान्त सर्वसम्मति द्वारा निर्णय लिया गया/प्रस्ताव पारित किया गया कि ग्राम पंचायत सैजी को उक्त वन भूमि निर्माण शाखा, उत्तराखण्ड पेयजल संसाधन विकास एवं निर्माण निगम, मसूरी/प्रयोक्ता एजेंसी के पक्ष में प्रत्यावर्तित किये जाने पर कोई आपत्ति नहीं है।

प्रमाणित किया जो सत्य एवं सही है।

H0



56  
87

**वन अधिकार अधिनियम, 2006 के अन्तर्गत अनापत्ति प्रमाण-पत्र**  
**ग्राम पंचायत - भटोली**

**तहसील - नैनबाग**

**जिला - टिहरी गढ़वाल**

उत्तराखण्ड में जनपद-टिहरी गढ़वाल के विकास खण्ड थल्यूड़ के मसूरी वन प्रभाग की मसूरी रेंज के अन्तर्गत निर्माण शाखा, उत्तराखण्ड पेयजल संसाधन विकास एवं निर्माण निगम, मसूरी के द्वारा, भटोली ग्राम पंचायत क्षेत्रान्तर्गत मसूरी पुनर्गठन पेयजल योजना का निर्माण कार्य प्रस्तावित है, जिस हेतु अपेक्षित 0.340 हे० वन भूमि/पंचायत वन भूमि/निजी भूमि, निर्माण शाखा, उत्तराखण्ड पेयजल संसाधन विकास एवं निर्माण निगम, मसूरी /प्रयोक्ता एजेंसी के पक्ष में भारत सरकार, पर्यावरण एवं वन मंत्रालय द्वारा प्रत्यावर्तित करने हेतु आवेदन किया गया है।

उक्त प्रकरण के विषय दिनांक 10/7/19 को सम्पन्न भटोली ग्राम पंचायत के ग्राम प्रधान/सदस्यों/ग्रामवासियों के साथ हुई बैठक में मसूरी पुनर्गठन पेयजल योजना हेतु वांछित भूमि के संबंध में अनापत्ति प्रमाण-पत्र निर्गत करने हेतु विस्तृत चर्चा की गई, यह कि वन अधिकार अधिनियम, 2006 के प्राविधानों के तहत आवेदित वन भूमि में आदिवासी अथवा किसी गैर आदिवासी अथवा कृषि कार्य है अथवा नहीं। उपस्थित सभी द्वारा स्पष्ट किया गया कि उक्त वन भूमि में किसी भी आदिवासी अथवा गैर आदिवासी अथवा कृषि कार्य नहीं किया जा रहा है। इसके अतिरिक्त परियोजना के निर्माण से आवेदित वन भूमि पर क्षेत्रवासियों के परम्परागत अधिकारों का हनन नहीं हो रहा है।

चर्चा के उपरान्त सर्वसम्मति द्वारा निर्णय लिया गया/प्रस्ताव पारित किया गया कि ग्राम पंचायत भटोली को उक्त वन भूमि निर्माण शाखा, उत्तराखण्ड पेयजल संसाधन विकास एवं निर्माण निगम, मसूरी /प्रयोक्ता एजेंसी के पक्ष में प्रत्यावर्तित किये जाने पर कोई आपत्ति नहीं है।

प्रमाणित किया जो सत्य एवं सही है।



**वन अधिकार अधिनियम, 2006 के अन्तर्गत अनापत्ति प्रमाण-पत्र**  
**ग्राम पंचायत - सरतली**

**तहसील - नैनबाग**

**जिला - टिहरी गढ़वाल**

उत्तराखण्ड में जनपद-टिहरी गढ़वाल के विकास खण्ड थत्पूड़ के मसूरी वन प्रभाग की मसूरी रेंज के अन्तर्गत निर्माण शाखा, उत्तराखण्ड पेयजल संसाधन विकास एवं निर्माण निगम, मसूरी के द्वारा, सरतली ग्राम पंचायत क्षेत्रान्तर्गत मसूरी पुनर्गठन पेयजल योजना का निर्माण कार्य प्रस्तावित है, जिस हेतु अपेक्षित ०.13९ हे० वन भूमि/पंचायत वन भूमि/निजी भूमि, निर्माण शाखा, उत्तराखण्ड पेयजल संसाधन विकास एवं निर्माण निगम, मसूरी /प्रयोक्ता एजेंसी के पक्ष में भारत सरकार, पर्यावरण एवं वन मंत्रालय द्वारा प्रत्यावर्तित करने हेतु आवेदन किया गया है।

उक्त प्रकरण के विषय दिनांक 7/7/19 को सम्पन्न सरतली ग्राम पंचायत के ग्राम प्रधान/सदस्यों/ग्रामवासियों के साथ हुई बैठक में मसूरी पुनर्गठन पेयजल योजना हेतु वांछित भूमि के संबंध में अनापत्ति प्रमाण-पत्र निर्गत करने हेतु विस्तृत चर्चा की गई, यह कि वन अधिकार अधिनियम, 2006 के प्राविधानों के तहत आवेदित वन भूमि में आदिवासी अथवा किसी गैर आदिवासी अथवा कृषि कार्य है अथवा नहीं। उपस्थित सभी द्वारा स्पष्ट किया गया कि उक्त वन भूमि में किसी भी आदिवासी अथवा गैर आदिवासी अथवा कृषि कार्य नहीं किया जा रहा है। इसके अतिरिक्त परियोजना के निर्माण से आवेदित वन भूमि पर क्षेत्रवासियों के परम्परागत अधिकारों का हनन नहीं हो रहा है।

चर्चा के उपरान्त सर्वसम्मति द्वारा निर्णय लिया गया/प्रस्ताव पारित किया गया कि ग्राम पंचायत सरतली को उक्त वन भूमि निर्माण शाखा, उत्तराखण्ड पेयजल संसाधन विकास एवं निर्माण निगम, मसूरी /प्रयोक्ता एजेंसी के पक्ष में प्रत्यावर्तित किये जाने पर कोई आपत्ति नहीं है।

प्रमाणित किया जो सत्य एवं सही है।



वन अधिकार अधिनियम, 2006 के अन्तर्गत अनापत्ति प्रमाण-पत्र

ग्राम पंचायत - ~~रघोनी~~ लिमलिपाल गांव

तहसील - नैनबाग

जिला - टिहरी गढ़वाल

85


उत्तराखण्ड में जनपद-टिहरी गढ़वाल के विकास खण्ड धृत्युड़ के मसूरी वन प्रभाग की मसूरी रेंज के अन्तर्गत निर्माण शाखा, उत्तराखण्ड पेयजल संसाधन विकास एवं निर्माण निगम, मसूरी के द्वारा, रणोगी ग्राम पंचायत क्षेत्रान्तर्गत मसूरी पुनर्गठन पेयजल योजना का निर्माण कार्य प्रस्तावित है, जिस हेतु अपेक्षित 0.09 हे० वन भूमि/पंचायत वन भूमि/निजी भूमि, निर्माण शाखा, उत्तराखण्ड पेयजल संसाधन विकास एवं निर्माण निगम, मसूरी /प्रयोक्ता एजेंसी के पक्ष में भारत सरकार, पर्यावरण एवं वन मंत्रालय द्वारा प्रत्यावर्तित करने हेतु आवेदन किया गया है।

उक्त प्रकरण के विषय दिनांक 10/7/19 को सम्मन्न रणोगी ग्राम पंचायत के ग्राम प्रधान/ सदस्यों/ग्रामवासियों के साथ हुई बैठक में मसूरी पुनर्गठन पेयजल योजना हेतु वांछित भूमि के संबंध में अनापत्ति प्रमाण-पत्र निर्गत करने हेतु विस्तृत चर्चा की गई, यह कि वन अधिकार अधिनियम, 2006 के प्राविधानों के तहत आवेदित वन भूमि में आदिवासी अथवा किसी गैर आदिवासी अथवा कृषि कार्य है अथवा नहीं। उपस्थित सभी द्वारा स्पष्ट किया गया कि उक्त वन भूमि में किसी भी आदिवासी अथवा गैर आदिवासी अथवा कृषि कार्य नहीं किया जा रहा है। इसके अतिरिक्त परियोजना के निर्माण से आवेदित वन भूमि पर क्षेत्रवासियों के परम्परागत अधिकारों का हनन नहीं हो रहा है।

चर्चा के उपरान्त सर्वसम्मति द्वारा निर्णय लिया गया/प्रस्ताव पारित किया गया कि ग्राम पंचायत रणोगी को उक्त वन भूमि निर्माण शाखा, उत्तराखण्ड पेयजल संसाधन विकास एवं निर्माण निगम, मसूरी /प्रयोक्ता एजेंसी के पक्ष में प्रत्यावर्तित किये जाने पर कोई आपत्ति नहीं है।

प्रमाणित किया जो सत्य एवं सही है।

80



ग्राम पंचायत, रघोनी लिमलिपाल  
टिहरी गढ़वाल जिला