

कार्यालय, उप वन संरक्षक, टौंस वन प्रभाग, पुरोला (उत्तरकाशी)

E-mail-dfo-tons@yahoo.in. Phone/Fax-01373-223328

पत्रांक 2269 /12-1

दिनांक, पुरोला,

22-04-2016

सेवामें,

वन संरक्षक,  
यमुना वृत्त उत्तराखण्ड,  
देहरादून।

विषय :- प्रधान मंत्री ग्राम सड़क योजना के अन्तर्गत मैन्दरथ भकवाड मोटर मार्ग के कि०मी०-3.00 से बेगल मोटर मार्ग लम्बाई 6.0 कि०मी० में निर्माण हेतु 4.650 वन भूमि हस्तान्तरण प्रस्ताव।

संदर्भ :- आपका पत्रांक 2119 /12-1(1) दिनांक 1.03.2016 एवं एफ०पी०/यू०एल०/रोड़/16129/2015।

महोदय,

उपरोक्त विषयक सन्दर्भित पत्र के क्रम में अवगत कराना है कि अधिशासी अभियन्ता, पी०एम०जी०एस०वाई०, सिंचाई खण्ड, पुरोला, उत्तरकाशी द्वारा अपने पत्रांक सं०-2351/पी०एम०जी०एस०वाई०/सि०ख० दिनांक 13.04.2016 द्वारा उपरोक्त सन्दर्भित पत्र द्वारा लगाई गई आपत्तियों का निराकरण संलग्न पत्र द्वारा कर लिया गया है।

1. सिविल लैण्ड अनुसूची के अनुसार विवरण प्रपत्र में भर दिया गया है तथा जिसे राजस्व विभाग के सक्षम अधिकारियों द्वारा हस्ताक्षरित करवा दिया गया है। प्रपत्र संलग्न है।
2. क्षतिपूरक वृक्षारोपण से सम्बन्धित उपयोगिता प्रमाण पत्र राजस्व विभाग के सक्षम अधिकारियों द्वारा हस्ताक्षरित कर दिया गया है। प्रपत्र संलग्न है।
3. मक डिस्पोजल भूमि हेतु पूर्व में ग्रामीण अपनी नाप भूमि देने के लिये सहमत नहीं थे, जिस कारण मक डिस्पोजल के लिये 3.310 है० सिविल सोयम भूमि का उपयोग किया गया था परन्तु वर्तमान समय में ग्राम पंचायत बेगल की आम बैठक ग्राम पंचायत प्रधान बेगल की अध्यक्षता में आहूत की गई, जिसमें मक डिस्पोजल हेतु नाप भूमि चयनित की गई व मक डिस्पोजल के लिये ग्रामीणों द्वारा अपनी नाप भूमि देने की पूर्ण सहमति प्रदान की गई है। मक डिस्पोजल प्लान एवं ग्राम पंचायत बैठक के निर्णय पत्र (मूल प्रति) संलग्न है।

अतः वन भूमि हस्तान्तरण प्रस्ताव से सम्बन्धित प्रपत्रों को एफ०पी०/यू०एल०/रोड़/16129 प्रस्ताव के फार्म-ए में पुनः अपलोड कर दिया गया है। प्रस्ताव पर आवश्यक कार्यवाही करने की कृपा करें।

संलग्नक-उपरोक्तानुसार।

o/c

भवदीय

उप वन संरक्षक  
टौंस वन प्रभाग, पुरोला

प्रतिलिपि :- अधिशासी अभियन्ता, पी०एम०जी०एस०वाई०/सिंचाई खण्ड, पुरोला को उनके उपरोक्त पत्र के क्रम में सूचनार्थ प्रेषित।


उप वन संरक्षक  
टौंस वन प्रभाग, पुरोला

कार्य का नाम :- प्रधानमंत्री ग्राम सड़क योजना के अन्तर्गत मैन्द्रथ-भंकवाड मोटर मार्ग के किमी० 3.00 से बेगल मोटर मार्ग (लम्बाई 6.00) का निर्माण कार्य।


अनुसूचि शेडयूल सिविल भूमि

ग्राम बेगल

क्र० सं०	जिला	परगना	खत	तहसील	ग्राम	खाता संख्या	भूमि का विवरण		
							खसरा नं०	कुल क्षेत्रफल	अर्जित क्षेत्रफल
1	उत्तरकाशी	बंगाण	पिंगल पट्टी	मोरी	बेगल	29	1	4.814	2.814
2	"	"	"	"	"		5	8.024	2.024
3	"	"	"	"	"		1339	0.031	0.011
4	"	"	"	"	"		1392	0.251	0.101
							कुल = 4.950		




कनिष्ठ अभियन्ता  
पी०एम०जी०एम०जी०एस०वाई, सि०ख०  
पुरोला




सहायक अभियन्ता  
पी०एम०जी०एम०जी०एस०वाई, सि०ख०  
पुरोला



अधिशारी अभियन्ता  
पी०एम०जी०एम०जी०एस०वाई, सि०ख०  
पुरोला

  
राजस्व उपनिरीक्षक  
R. S. Upadhyay

  
21/3/16  
तहसीलदार  
मोरी


  
उप निवाधिकारी  
पुरोला  
विद्यालय कार्यालय

कार्य का नाम :- प्रधानमंत्री ग्राम सड़क योजना के अन्तर्गत मैन्द्रथ-भंकवाड़ मोटर मार्ग के किमी 0 3.00 से बेगल मोटर मार्ग (लम्बाई 6.00) का निर्माण कार्य।


अनुसूचि शेडयूल सिविल भूमि

ग्राम बेगल

क्र० सं०	जिला	परगना	खत	तहसील	ग्राम	खाता संख्या	भूमि का विवरण		
							खसरा नं०	कुल क्षेत्रफल	अर्जित क्षेत्रफल
1	उत्तरकाशी	बंगाण	पिगल पट्टी	मोरी	बेगल	29	1	4.814	2.814
2	"	"	"	"	"		5	8.024	2.024
3	"	"	"	"	"		1339	0.031	0.011
4	"	"	"	"	"		1392	0.251	0.101
							<b>कुल = 4.950</b>		




कनिष्ठ अभियन्ता  
पी०एम०जी०एम०जी०एस०वाई, सि०ख०  
पुरोला





सहायक अभियन्ता  
पी०एम०जी०एम०जी०एस०वाई, सि०ख०  
पुरोला



अधिशासी अभियन्ता  
पी०एम०जी०एम०जी०एस०वाई, सि०ख०  
पुरोला

  
राजस्व उपनिरीक्षक

  
21/3/16  
तहसीलदार  
मोरी

  
उप निवाधिकारी  
पुरोला  
खिलाफ बचकाशी

कार्य का नाम :-

प्रधानमंत्री ग्राम सड़क योजना के अन्तर्गत मैन्द्रथ-भंकवाड़ मोटर मार्ग के किमी० 3.00 से बेगल मोटर मार्ग (लम्बाई 6.00) का निर्माण कार्य।

क्षतिपूरक वृक्षारोपण स्थल उपयुक्तता प्रमाण -पत्र

प्रमाणित किया जाता है कि क्षतिपूरक वृक्षारोपण हेतु चिन्हित क्षतिपूरक वृक्षारोपण स्थल उपयुक्तता हेतु संयुक्त निरीक्षण के समय पाया गया कि उपरोक्त प्रयोजन हेतु क्षतिपूरक वृक्षारोपण स्थल जनपद उत्तरकाशी में प्रधानमंत्री ग्राम सड़क योजना के अन्तर्गत मैन्द्रथ-भंकवाड़ मोटर मार्ग के किमी० 3.00 से बेगल मोटर मार्ग के नव निर्माण हेतु सिविल सोयम भूमि 4.95 है० है हस्तान्तरण मामले में दुगने क्षेत्रफल 9.90 है० है। अनुवर्त सिविल एवं सोयम भूमि मौजा, बेगल 9.90 है० ग्राम क्षतिपूरक वृक्षारोपण हेतु उपयुक्त है।

क्र० सं०	जिला	परगना	खत	तहसील	मौजा	खाता संख्या	भूमि का विवरण			अन्य विवरण
							खसरा नं०	कुल रकबा है०	अर्जित रकबा है०	
1	उत्तरकाशी	बंगाण	पिगल पट्टी	मोरी	बेगल	29	<del>679</del> <del>682</del>	<del>0.196</del>		
2	"	"	"	"	"	29	682	2.608		2.608 ई
3	"	"	"	"	"	29	622	6.018		6.018 ई

681-8.024 - 1.274 ई


700. 9.90 ई


(राजस्व संपत्ति अधिकारी) 9/2/17

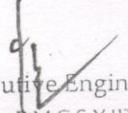
## ANNEXURE-II

## DETAILS OF MUCK DISPOSAL YARDS WITH LAND OWNER DETAIL

S. NO	CHAIINGE	NAME OF LAND OWNER & VILLAGE	LAND IN HEC.	LAND IN SQM.	LAND AREA BEING USED FOR DUMPING YARD	LONGITUDE	LATITUDE
1	3/30 TO 3/36	NAP LAND (BEGAL)	0.750	7500.00	7500.00	077°52.234"E	30°57.518
2	5/26 TO 5/29	NAP LAND (BEGAL)	0.570	5700.00	5700.00	077°52.401"E	30°57.418
3	5/30 TO 5/33	NAP LAND (BEGAL)	0.607	6075.00	6075.00	077°52.414"E	30°57.446
		TOTAL	1.927	19275.00	19275.00		

  
 प्रधान  
 शा. पंचायत कुकरोडा  
 वि. २७० मेरी उत्तरफाली  
 Junior Engineer  
 Const. Div. P.M.G.S.Y.ID Purola

  
 Assistant Engineer  
 Const. Div. P.M.G.S.Y.ID Purola

  
 Executive Engineer  
 Const. Div. P.M.G.S.Y.ID Purola