



# कार्यालय, प्रभागीय वनाधिकारी, मसूरी वन प्रभाग, मसूरी।

पत्रांक-382/12-1,

दिनांक: मसूरी, 30/7/2019।

सेवा में,

वन संरक्षक,  
यमुना वृत्त, उत्तराखण्ड,  
देहरादून।

विषय:-

जनपद-टिहरी गढ़वाल के जौनपुर विकास खण्ड में रायपुर-कुमालडा-कददूखाल मोटर मार्ग के किमी 35 से घेना तक मोटर मार्ग (कुल लम्बाई-3.325किमी) के निर्माण हेतु 2.0825 हे० वन भूमि का गैर शनिकी कार्यों हेतु वन (संरक्षण) अधिनियम, 1980 के अन्तर्गत पी०एम०जी०एस०वाई०, सिंचाई खण्ड-2 को प्रत्यावर्तन का प्रस्ताव। (आनलाईन प्रस्ताव सं०-FP/UK/ROAD/23941//2017

सन्दर्भ:-

भारत सरकार पर्यावरण, वन एवं जलवायु परिवर्तन मंत्रालय, क्षेत्रीय कार्यालय (उत्तर-केन्द्रीय क्षेत्र) देहरादून की फाईल सं० 8बी/यूसी.पी./06/63/2019/एफ.सी./578 दिनांक 10-06-2019 एवं अपका ई०डी०एस० दिनांक 03-07-2019

महोदय,

उपरोक्त सन्दर्भित ई०डी०एस० पत्र के क्रम में अधिशासी अभियन्ता, पी०एम०जी०एस०वाई०, सिंचाई खण्ड-2 नई टिहरी द्वारा अपने पत्र सं० 759/पी०-सिं.ख.-2/ दिनांक 17-07-2019 एवं पत्र सं० 806/पी०-सिं.ख.-2/ दिनांक 29-07-2019 (प्रतियां संलग्न) के द्वारा विषयांकित वन भूमि का प्रस्ताव पर भारत सरकार द्वारा चाही गयी सूचना/वांछित अभिलेख एवं इंगित ई०डी०एस० आपत्तियों का निराकरण करते हुए आनलाईन प्रस्ताव इस कार्यालय में अग्रेतर कार्यवही हेतु दि० 22-07-2019 को उपलब्ध कराया गया है। प्रस्तावक/ पी०एम०जी०एस०वाई० एवं प्रभाग स्तर से ऑनलाईन उपलब्ध करायी गयी सूचना /अभिलेखों के आधार पर विषयांकित वन भूमि का ऑनलाईन प्रस्ताव बिन्दुवार निराकरण निम्नवत् है:-


क्र. सं.	Objection of SG & Nodal office	आपत्तियों का निराकरण
1.	It is seen the KML file of proposed road that the road starts from dense forest and connects another road, Benefitted village 'Ghena' seems too far from the proposed road and only a few scattered houses are seen. State Government may review the same and submit clarification, along with actual location of village 'Ghena' on KML file.	प्रस्तावक/ पी०एम०जी०एस०वाई० के द्वारा अपने पत्र सं० 759/पी०-सिं.ख.-2/ दिनांक 17-07-2019 में उल्लेख किया है कि The proposed road starts from another road due to dense forest the another road not seen. The 'Ghena' village is at the end point of proposed road along with actual location of village 'Ghena' on KML file..
2.	The KML file of the CA area is uploaded for 6.535 ha instead of 4.463 ha which seems incorrect. As per the DSS analysis of the area, it is seen that the whole area is falling in MFD. Further, the shape of two atches of CA in State Government may review the same and submit and digital map do not match. State Government may submit the KML file for 4.463 ha area.	प्रस्तावक/ पी०एम०जी०एस०वाई० द्वारा KML file of CA area for 4.463 ha का digital map and Geo refrence map को online Part-I में यथास्थान अपलोड कर दिया गया है। जिसकी हार्ड प्रति संलग्न हैं
3.	In the place of uploading ownership proof, CA site suitability certificate is found uploaded. State Government may upload the ownership proof of the CA area at para L Part I online.	Now ownership proof is uploaded in online Part-I by User Agency.
4.	Work not start and aerial distance certificate are not found uploaded. State Government may upload the said documents online.	Work not start and aerial distance certificate is uploaded in online Part-I by User Agency. जिसकी हार्ड प्रति संलग्न हैं।
5.	In the land Schedule some corrections have been made, State Government may authenticate the corrections made in land Schedule.	Correct land Schedule (Length & width of proposed road) has made by User Agency & uploaded in online Part-I.



6.	Two CA scheme submitted for same area for amount Rs. 230302/- and 1158962/-. State Government may provide clarifications in regard.	क्षतिपूरक वृक्षारोपण हेतु तत्समय निर्धारित रू० 230302/- प्रति है० की दर से रू० 1158962/- का प्राक्कलन प्रस्ताव की हार्ड प्रति में संलग्न किया गया था। वन भूमि के प्रस्ताव को अग्रेतर कार्यवाही हेतु उच्च स्तर को प्रेषित किये जाते समय क्षतिपूरक वृक्षारोपण की वर्तमान दरों में संशोधन होने के फलस्वरूप क्षतिपूरक वृक्षारोपण का प्राक्कलन वर्तमान दरों पर तैयार कर online प्रस्ताव में अपलोड किया गया।
7.	Certificate to bear additional NPV is not found submitted. State Government may submit certificate to bear additional NPV in original.	Certificate to bear additional NPV in original uploaded by User Agency in online Part-I
8.	State Government may submit hard copy of the above mentioned documents in original.	Hard copy of the above original documents attached. .

अतः अनुरोध है कि प्रकरण में अग्रेतर कार्यवाही करने की कृपा करें।

संलग्न-उक्तानुसार।


  
 भाद्रीया  
 (कहकशां नसीम)  
 प्रभागीय वनाधिकारी,  
 मसूरी वन प्रभाग, मसूरी।

पत्रांक / दिनांकित।

प्रतिलिपि - अपर प्रमुख वन संरक्षक एवं नोडल अधिकारी, वन संरक्षण, इन्दिरानगर फारेस्ट कालोनी, उत्तराखण्ड, देहरादून को उक्त सन्दर्भित ई०डी०एस० पत्र के क्रम में भारत सरकार द्वारा चाही गयी सूचना / अभिलेख की हार्ड प्रति (मूल में) सादर प्रेषित।

प्रतिलिपि - अधिशासी अभियन्ता, पी०एम०जी०एस०वाई०, सिंचाई खण्ड-2 नई टिहरी को उनके पत्र सं० 759/पी०-सि.ख.-2/ दिनांक 17-07-2019 एवं पत्र सं० 806/पी०-सि.ख.-2/ दिनांक 29-07-2019 के क्रम में सूचनार्थ एवं आवश्यक कार्यवाही हेतु प्रेषित।

संलग्न-उक्तानुसार।

  
 (कहकशां नसीम)  
 प्रभागीय वनाधिकारी,  
 मसूरी वन प्रभाग, मसूरी।





कार्यालय  
अधिशाली अभियन्ता  
पी०एम०जी०एस०वाई०, सि०ख०-२  
नई टिहरी

Tele Phone No. :- 01376-232321  
Fax No. :- 01376-232321  
E-Mail ID :- eepmgsytehri2@rediffmail.com

प्रधानमंत्री ग्राम सड़क योजना

पत्रांक:- 806 / पी०-सि०ख०-२ /

दिनांक 29 / 07 / 2019

सेवा में,

प्रभागीय वनाधिकारी,  
मसूरी वन प्रभाग, मसूरी।

विषय :- टिहरी गढ़वाल के अन्तर्गत विकासखण्ड जौनपुर में प्रस्तावित रायपुर-कुमालडा-कददूखाल मोटर मार्ग के किमी० 35 से घेना मोटर मार्ग (3.325 कि०मी०) के निर्माण के सम्बन्ध में।  
FP/UK/ROAD/23941/2017

सन्दर्भ :- आपका पत्रांक 334 / 12-1 FP/UK/ROAD/23941/2017 देहरादून दिनांक 25.07.2019

महोदय,

उपरोक्त विषयक संदर्भित पत्र के सम्बन्ध में अवगत कराना है कि प्रस्तावित प्रकरण में लगायी गयी आपत्तियों का निराकरण निम्नानुसार है-

1. आपके द्वारा Land Schedule में संशोधन किये जाने की अपेक्षा की गयी थी। जो कि हमारे द्वारा पूर्व में ही Land Schedule ( लम्बाई-चौड़ाई का विवरण) की जा चुकी है।
2. ऑनलाईन प्रस्ताव में Additional Information में Certificate to bear Additional NPV अपलोड कर दिया गया है।
3. आपके द्वारा प्रस्ताव की हार्ड प्रति (मूल में) नोडल कार्यालय में उपलब्ध कराये जाने को कहा गया था, किन्तु हमारे द्वारा प्रस्ताव की हार्ड प्रति पूर्व में ही नरेन्द्रनगर वन प्रभाग को जिसका पत्रांक संख्या- 1306 / पी-सि०ख०-२ दिनांक 06.11.2017 को उपलब्ध करायी गयी है। Proof documents को ऑनलाईन भाग-1 के Additional Information में अपलोड करते हुये संगत दस्तावेज की हार्ड कॉपी आपको अग्रिम कार्यवाही हेतु प्रेषित की जा रही है।

अतः आपसे निवेदन है कि उपरोक्त प्रस्ताव को अग्रिम कार्यवाही प्रेषित किया जा रहा है कृपया प्राप्ति स्वीकार करने की कृपा करें।

संलग्नक- Proof documents 03 प्रतियों में।



*(Handwritten Signature)*  
29/7

अधिशाली अभियन्ता  
पी०एम०जी०एस०वाई०, सि०वाई खण्ड-२  
नई टिहरी

मसूरी वन प्रभाग  
प्राप्ति संख्या 703  
पत्रावली संख्या 12-1  
दिनांक 30/7/19  
शाखा *(Handwritten)*  
प्रभागीय वनाधिकारी





कार्यालय  
अधिशाली अभियन्ता  
पी०एम०जी०एस०वाई०, सि०ख०-२  
नई टिहरी

Tele Phone No. :- 01376-232321  
Fax No. :- 01376-232321  
E-Mail ID :- eepmgsytehri2@rediffmail.com

प्रधानमंत्री ग्राम सड़क योजना

पत्रांक:- 759 / पी०-सि०ख०-२/  
सेवा में,

दिनांक- 17 / 07 / 2019

प्रमाणीय वनाधिकारी,  
मसूरी वन प्रभाग,  
मसूरी।

विषय :- प्रधानमंत्री ग्राम सड़क योजना के अन्तर्गत जनपद टिहरी गढ़वाल के जौनपुर विकासाखसण्ड में रायपुर कुमाल्डा कददुखाल मोटर मार्ग के किमी० 35 से घेना मोटर मार्ग के सम्बन्ध में।

महोदय,

उपरोक्त विषयक के सम्बन्ध में अवगत कराना है कि आपके द्वारा उक्त मोटर मार्ग पर ऑनलाईन आपत्तियां लगायी गयी थी। जिनका निस्तारण कर आपको अग्रिम कार्यवाही हेतु प्रेषित की जा रही है।

आपत्तियों का निराकरण निम्नवत् है-

S.N.	Querries	Decantation
1	It is seen from the KML file of the proposed road that the road starts from dense forest and connected another Road Benefitted village 'Ghena' seems too far from the proposed road and only a few scattered houses are seen. State Government May review the same and submit clarification along with actual location of village 'Ghena' on KML file	The proposed road starts from another road due to dense forest the another road not seen. The 'Ghena' village is at the end point of proposed road.
2	The KML file of CA area is uploaded for 6.535ha. instead of 4.463 ha which seems incorrect. As per DSS analysis of the area, it is seen that the whole area is falling in MDF. Further the shape of two patches of CA in KML file and digital map do not match. State Government may submit the KML for 4.463ha area.	Now the KML of CA area is Uploaded for 4.463 ha.
3	In place of uploading ownership proof CA site suitability certificate is found uploaded. State Government may upload the ownership proof of CA area at para L Part I online.	Now ownership proof is uploaded.
4	Work not start and aerial distance certificate are not found uploaded. State Government may upload the said documents online.	Work not start and aerial distance certificate is uploaded.
5	In the land schedule some corrections have been made. State Government may authenticate the corrections made in land schedule.	Correction has made and uploaded.
6	Two CA scheme submitted for same area for amount Rs. 230302/- and Rs. 1158962/- State Government may provide clarification in this regard.	Two CA scheme submitted same area for different amount due to revised of Rates and correcte CA scheme uploaded.
7	Certificate to bear additional NPV is not found submitted. State Government may Submit certificate to bear additional NPV in original.	NPV certificate uploaded and original certificate all ready attached in original file.
8	State Government may submit hard copy of the above mentioned documents in original.	Correction in the hard copy (original papers are given for attached in forest file.) is submitted

627  
121  
23.7.2019  
स्वीकृत



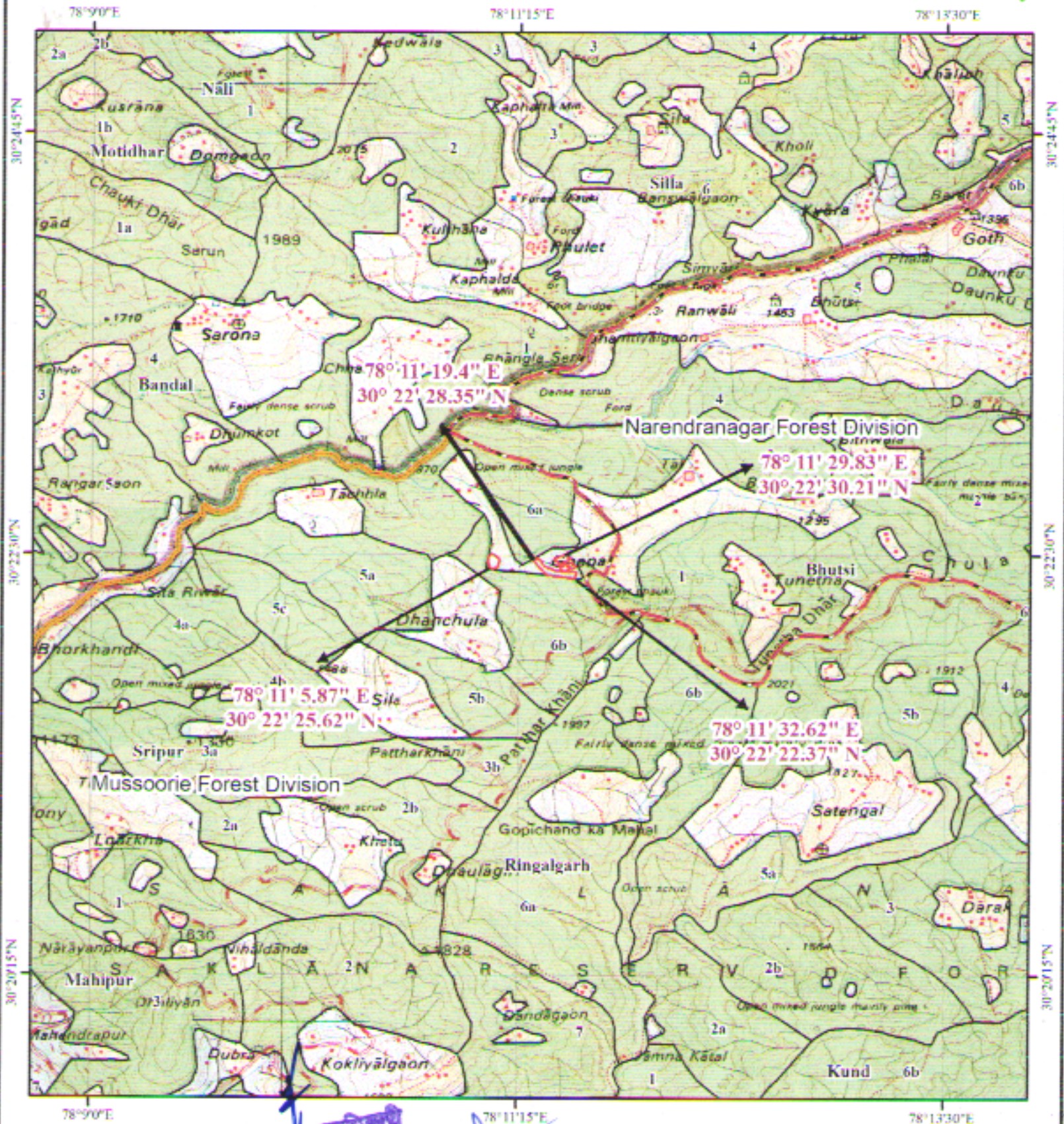
अधिशाली अभियन्ता  
पी०एम०जी०एस०वाई०, सि०ख०-२



डिजिटल मैप:—प्रधानमंत्री ग्राम सड़क योजना के अंतर्गत जनपद टिहरी गढ़वाल के विकासखंड जौनपुर में आर०के०के०मोटर मार्ग के कि०मी० 35 से घेना मोटर मार्ग (3.325कि०मी०) के नवनिर्माण हेतु चयनित क्षतिपूरक वृक्षारोपण स्थल (कुल क्षेत्रफल—4.165 है०)

0 0.225 0.45 0.9 1.35 1.8 Km  
1:50,000

Toposheet No: 53J/03



**Legend**

- Range Boundary
- Reserve Forest Area
- Division Boundary
- Proposed CA Land

प्रभागीय वनाधिकारी  
मसूरी वन प्रभाग, मसूरी  
उप प्रभागीय वनाधिकारी  
देहरादून  
मसूरी वन प्रभाग

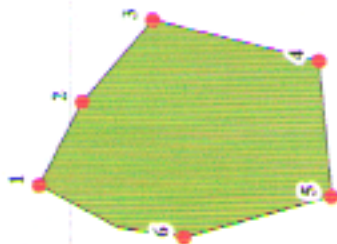
वन क्षेत्रधिकारी  
रायपुर रेंज  
मसूरी वन प्रभाग  
सहायक अभियन्ता - वन  
पीएमजीएसवाई, सिंख-2  
नई टिहरी

अविशासी अभियन्ता  
पीएमजीएसवाई, सिंख-2  
नई टिहरी

Prepared by: ITGC, PCCF Office, Dehradun



जियोरेफरेन्स मैप:-प्रधानमंत्री ग्राम सड़क योजना के अंतर्गत जनपद टिहरी गढ़वाल के विकासखंड जौनपुर में आस0के0के0मोटर मार्ग के कि0मी0 35 से घेना मोटर मार्ग (3.325कि0मी0) के नवनिर्माण हेतु चयनित क्षतिपूरक वृक्षारोपण स्थल (कुल क्षेत्रफल-4.165 है0)



Ghena

Id	Longitude	Latitude
1	78° 11' 6.09" E	30° 22' 30.52" N
2	78° 11' 7.5" E	30° 22' 29.8" N
3	78° 11' 8.88" E	30° 22' 28.61" N
4	78° 11' 8.17" E	30° 22' 25.83" N
5	78° 11' 5.87" E	30° 22' 25.62" N
6	78° 11' 5.18" E	30° 22' 28.1" N
7	78° 11' 19.4" E	30° 22' 28.95" N
8	78° 11' 20.7" E	30° 22' 28.97" N
9	78° 11' 22.03" E	30° 22' 28.1" N
10	78° 11' 22.26" E	30° 22' 27.2" N
11	78° 11' 26.72" E	30° 22' 24.89" N
12	78° 11' 28.29" E	30° 22' 24.87" N
13	78° 11' 29.57" E	30° 22' 24.41" N
14	78° 11' 33.4" E	30° 22' 24.4" N
15	78° 11' 32.62" E	30° 22' 22.37" N
16	78° 11' 24.07" E	30° 22' 23.55" N
17	78° 11' 26.08" E	30° 22' 28.88" N
18	78° 11' 29.83" E	30° 22' 30.21" N
19	78° 11' 30.47" E	30° 22' 29.13" N
20	78° 11' 31.42" E	30° 22' 28.71" N
21	78° 11' 28.09" E	30° 22' 26.87" N
22	78° 11' 27.75" E	30° 22' 26.26" N
23	78° 11' 29.98" E	30° 22' 26.98" N
24	78° 11' 31.19" E	30° 22' 25.44" N
25	78° 11' 29.33" E	30° 22' 24.75" N
26	78° 11' 30.42" E	30° 22' 27.06" N
27	78° 11' 31.91" E	30° 22' 27.66" N
28	78° 11' 33.18" E	30° 22' 26.28" N
29	78° 11' 31.72" E	30° 22' 25.43" N

**Legend**

- GPS Location
- CA Land

प्रभागीय वनाधिकारी  
बसूरी वन प्रभाग, बसूरी

अधिका. अमरकान्त - बसूरी  
जिला प्रशासक, जौनपुर

नई टिहरी

अधिकासी अभियन्ता

उप प्रभागीय वनाधिकारी  
देहरादून

वन क्षेत्राधिकारी  
रायपुर रेंज

बसूरी वन प्रभाग

प्रा.प.प.जी.ए.स.वा.ई. सि.नं. 2


नई टिहरी

परियोजना का नाम:-प्रधानमंत्री ग्राम सड़क योजना के अन्तर्गत जनपद टिहरी गढ़वाल के विकास खण्ड जौनपुर में रायपुर-कुमाल्डा-कददूखाल मोटर मार्ग के कि०मी० 35 से घेना तक मोटर मार्ग (कुल लम्बाई-3.325 किमी०) के निर्माण हेतु 2.0825 है० वन भूमि का वन (संरक्षण) अधिनियम 1980 के तहत गैर वानिकी कार्यों हेतु पी०एम०जी०एल०के०को प्रत्यावर्तन।

प्रस्तावित स्थल की राष्ट्रीय पार्क/वन्य जीव अभ्यारण्य से (हवाई) दूरी का प्रमाण-पत्र प्रमाण-पत्र

प्रमाणित किया जाता है कि मसूरी वन प्रभाग के कार्यक्षेत्रान्तर्गत अवस्थित प्रस्तावित परियोजना स्थल की राष्ट्रीय पार्क/ वन्य जीव विहार, मसूरी से हवाई दूरी लगभग 25.00 किमी०/ 10.00 कि०मी० है।

  
वन क्षेत्राधिकारी  
रायपुर रेंज  
मसूरी वन प्रभाग

  
प्रभागीय वनाधिकारी  
देहरादून  
मसूरी वन प्रभाग

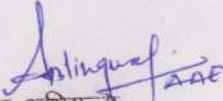
  
ह०/  
प्रभागीय वनाधिकारी  
प्रभागीय वनाधिकारी  
मसूरी वन प्रभाग  
मसूरी





परियोजना का नाम :- प्रधानमंत्री ग्राम सड़क योजना के अर्न्तगत जनपद टिहरी के जौनपुर विकास खण्ड में रायपुर-कुमालडा-कददूखाल मोटर मार्ग के कि०मी० 35 से घेना गाव मोटर मार्ग के नव निर्माण हेतु वन भूमी हस्तान्तरण प्रस्ताव।

### एन०पी०वी० जमा कराये जाने का प्रमाण-पत्र

प्रमाणित किया जाता है कि उक्त परियोजना में एन०पी०वी० की देय धनराशि प्रयोक्ता एजेन्सी द्वारा वन विभाग के पक्ष में जमा करायी जायेगी। इसके अतिरिक्त यदि भविष्य में मा० उच्चतम न्यायालय/भारत सरकार द्वारा एन०पी०वी० की वर्तमान दरों में कोई बढ़ोत्तरी की जाती है तो एन०पी०वी० की बढ़ी हुई धनराशि का भुगतान प्रयोक्ता एजेन्सी द्वारा वन विभाग की माँग के अनुसार किया जायेगा।

  
कनिष्ठ अभियन्ता  
पी०एम०जी०एस०वाई०,  
खण्ड सिंचाई-२ नई टिहरी

  
सहायक अभियन्ता  
पी०एम०जी०एस०वाई०,  
खण्ड सिंचाई-२ नई टिहरी

  
अधिसासी अभियन्ता  
पी०एम०जी०एस०वाई०,  
खण्ड सिंचाई-२ नई टिहरी

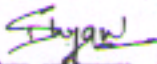



प्रपत्र-16

परियोजना का नाम :- प्रधानमंत्री ग्राम सड़क योजना के अर्न्तगत जनपद टिहरी के जौनपुर विकास खण्ड में रायपुर-कुमाल्डा-कददूखाल मोटर मार्ग के कि०मी० 35 से घेना मोटर मार्ग के नव निर्माण हेतु वन भूमी हस्तान्तरण प्रस्ताव।

परियोजना की लम्बाई-चौड़ाई का विवरण

क्र० सं०	भूमि की श्रेणी	लम्बाई (मीटर में)	चौड़ाई (मीटर में)	कुल क्षेत्रफल (वर्ग मी०)	कुल क्षेत्रफल (है० में)
1.	आरक्षित वन भूमि	2325	7	16275	1.6275
2.	सिविल सोयम वन भूमि	125	7	875	0.087
3.	वन पंचायत	525	7	3675	0.368
मोटर मार्ग हेतु अर्जित कुल वन भूमि					2.0825
4.	नाप भूमि	350	9	3150	0.3150
कुल नाप भूमि					0.3150
मोटर मार्ग हेतु अर्जित कुल भूमि					2.3975

  
कनिष्ठ अभियन्ता  
पी०एच०जी०एच०वाई०,  
खण्ड सिंचाई-२ नई टिहरी

  
सहायक अभियन्ता  
पी०एच०जी०एच०वाई०,  
खण्ड सिंचाई-२ नई टिहरी

  
अधिषासी अभियन्ता  
पी०एच०जी०एच०वाई०,  
खण्ड सिंचाई-२ नई टिहरी