

# कार्यालय उप वन संरक्षक वन्यजीव, राजसमंद

जल चक्की, तुलसी साधना शिखर रोड, कांकरोली Email Id- dcf.wl.rajsamand@gmail.com 02952-223813  
क्रमांक:- एफ सर्वे उवस/2023/ 889 दिनांक :- 31-1-23

निमित्त

मुख्य वन संरक्षक  
वन्यजीव उदयपुर।

विषय:- Construction of bypass road from NH 8 to kothariya & Nathuwas link road. Nathdwara  
(FP/RJ/ROAD/ 154137/2022) के संबंध में।

संदर्भ:- आपका पत्रांक 83 दिनांक 10.01.2023 के क्रम में।

महोदय,

उपरोक्त विषयान्तर्गत निवेदन है कि उक्त प्रस्ताव में संदर्भित पत्र से लगाये गये आक्षेपों की पूर्ति निम्नानुसार है-

क.स.	आक्षेप	प्रतिकार
1.	इस कार्यालय के पत्रांक 2500 दिनांक 29.11.2022 में बिन्दु स. 2 के अनुसार लगभग 5.45 हैक्ट. वन भूमि प्रस्तावित सड़क के दूसरी ओर छोड़ी जाने से वह वनभूमि अतिक्रमण के होने की पूरी संभावना रहेगी। अतः उक्त छोड़ी गयी वनभूमि 5.45 हैक्ट. को भी डायवर्जन हेतु प्रस्ताव में सम्मिलित किया जावे। साथ ही प्रस्तावित सड़क के किनारे-किनारे 6 फिट ऊँची पक्की दीवार निर्माण कार्यकारी एजेंसी से करवाने हेतु ऐफिडेविट भी लिया जावे ताकि शेष बची वनभूमि को भविष्य में अतिक्रमण से बचाई जा सकें।	प्रयोक्ता अभिकरण के द्वारा स्वयं के व्यय पर लगभग 5.45 हैक्ट. वन भूमि प्रस्तावित सड़क के दूसरी ओर छोड़ी जाने वाली वनभूमि को अतिक्रमण से बचाने के हेतु सड़क के दूसरी ओर छोड़ी वनभूमि के चारो ओर पक्की दीवार निर्माण एवं प्रस्तावित सड़क के किनारे-किनारे 6 फिट ऊँची पक्की दीवार निर्माण के संबंध ऐफिडेविट दिया गया है, प्रति संलग्न है। वन संरक्षण अधिनियम 1980 की गाईड लाईन अनुसार प्रयोक्ता अभिकरण को न्यूनतम वनभूमि उपयोग का ऐफिडेविट दिया जाना है।  वन संरक्षण अधिनियम 1980 की गाईड लाईन के तहत प्रयोक्ता अभिकरण के द्वारा न्यूनतम वनभूमि उपयोग की अण्डरटेकिंग प्रस्तुत की गयी है, जिस के तहत 5.45 हैक्ट. अतिरिक्त वन भूमि का प्रत्यावर्तन हेतु प्रस्ताव तैयार करना न्यायोचित नहीं है।
2.	नाथद्वारा से मावली एवं कोठारिया जाने वाली सड़को को लिंक करने हेतु वन भूमि से प्रस्तावित की गई सड़क के अतिरिक्त क्या कोई अन्य वैकल्पिक मार्ग उपलब्ध है ? इस क्रम में आप द्वारा कोई टिप्पणी नहीं की गई है। जबकि एक नोटिस के क्रम में सहायक अभियन्ता सार्वजनिक निर्माण विभाग उपखण्ड नाथद्वारा द्वारा सूचना के अधिकार अधिनियम के तहत दी गई जानकारी के अनुसार नाथद्वारा नेशनल हाईवे नम्बर 08 से कोठारिया एवं नाथवास के लिए सड़क पहले से ही विद्यमान है (प्रतिलिपि संलग्न)। कृपया इस संबंध में औचित्य स्पष्ट करें।	वर्तमान में नाथद्वारा से मावली एवं कोठारिया जाने हेतु सड़क विद्यमान है।  परन्तु ये दोनो सड़के नेशनल हाईवे -8 पर खुलती है तथा वाहनों को तीव्र गति से आ रहे भारी वाहनों के बीच में से निकलना पड़ता है। साथ ही साथ मावली से नाथद्वारा जाने वाले वाहनों को नेशनल हाईवे -8 के चारो लेन पार कर सर्विस रोड से जाना पड़ता है जिस पर नाथद्वारा से निकलने वाले वाहन भी विपरीत दिशा में आकर नेशनल हाईवे -8 पर मिलते हैं। इन कारणों से यातायात व्यवस्थित नहीं होने के कारण प्रायः ट्रेफिक जाम एवं सड़क दुर्घटनाएं होती हैं। इनको रोकने के हेतु उक्त बाईपास सड़को की आवश्यकता है, जिसके द्वारा नाथद्वारा से सीधे ही मावली एवं कोठारिया रोड पर नेशनल हाईवे -8 को बिना पार किये हुये पंहुचा जा सके।  नाथद्वारा में आने के लिये मावली एवं कोठारिया रोड से नेशनल हाईवे -8 को बिना पार किये लिये वर्तमान कोई अन्य वैकल्पिक मार्ग उपलब्ध नहीं है।

आपके संदर्भित पत्र के बिन्दु सं (3) में आप द्वारा वर्णित किया गया है कि इस कार्यालय द्वारा सुझाये गये कम खर्च में निर्मित किये जाने वाले सीधे रूट में अत्यधिक ऊँचाई वाले पहाड एवं चट्टान होने से इस पर निर्माण किया जाना संभव नहीं है। इस क्रम में कार्यकारी एजेंसी द्वारा करवाये गये फिजिबिलिटी रिपोर्ट प्रस्तुत की प्रति संलग्न करावें।

फिजिबिलिटी रिपोर्ट संलग्न है।

संलग्न - उपरोक्तानुसार

भवदीय

(डॉ. ए. प्रम. गुप्ता)  
उप वन संरक्षक  
वन्य जीव राजसमन्द


Full title of the Project: "Construction of Bypass Road from NH-8 to Kothariya & Nathuwas link road, Tehsil-Nathdwara, District -Rajsamand (Rajasthan)"  
Proposal No : SW/106341/2022 (FP/RJ/ROAD/404859/2022)  
Date of Proposal : 01-11-2022  
Diversion Area : 3.4164 Ha.


## शपथ-पत्र

प्रयोक्ता अभिकरण निम्नानुसार कार्य करवाने का शपथ-पत्र प्रस्तुत करता है:-

1. प्रस्तावित सडक के किनारे-किनारे 6 फिट ऊँची पक्की दीवार निर्माण का निर्माण नगरपालिका द्वारा स्वयं के व्यय पर किया जावेगा।
2. लगभग 5.45 हैक्ट. वन भूमि प्रस्तावित सडक के दूसरी ओर छोड़ी जाने वाली वनभूमि को अतिक्रमण से बचाने के हेतु सडक के दूसरी ओर छोड़ी वनभूमि पर नगरपालिका द्वारा स्वयं के व्यय पर पक्की दिवार निर्माण कर वन विभाग को सुपुर्द किया जावेगा।

Place : Nathdwara  
Date :-30-01-2023

  
सहायक अभियन्ता  
नगर पालिका नाथद्वारा (राज.)  
(Chandra Mohan Kaushik,  
Assistant Engineer  
Municipal Board,  
Nathdwara

Countersigned -  
Divisional Forests Officer  
Forest Division  
Office Seal   
उप वन संरक्षक  
वन्यजीव, राजसमन्व

Full title of the Project: "Construction of Bypass Road from NH-8 to Kothariya & Nathuwas link road, Tehsil-Nathdwara, District -Rajsamand (Rajasthan)"

Proposal No : FP/RJ/ROAD/154137/2022

Date of Proposal : 06-04-2022

Diversion Area : 3.4164 Ha.

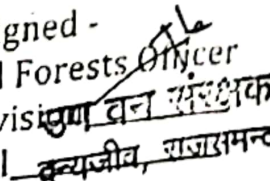
CHECK LIST SERIAL NUMBER-11

CERTIFICATE FOR MINIMUM USE OF FOREST LAND

This is to certify that the forest area involved in the proposal unavoidable and barest minimum forest area i.e. 3.4164 ha area is Proposed diversion.

Place : Nathdwara  
Date :-19-11-2022

  
सहायक अभियन्ता  
नगर पालिका नाथद्वारा (राज.)  
(Chandra Mohan Kaushik,  
Assistant Engineer  
Municipal Board, Nathdwara

Countersigned -  
Divisional Forests Officer  
Forest Division  
Office Seal  वन्यजीव, राजसमन्द

श्रीमान् उप वन संरक्षक महोदय,  
वन्यजीव राजसमन्द।

विषय:- Construction of bypass road from NH 8 to kothariya & Nathuwas link road,  
Nathdwara के संबंध में।

संदर्भ:- मुख्य वन संरक्षक वन्यजीव उदयपुर के कार्यालय पत्रांक 83 दिनांक 10.01.2023 के  
कम में।

महोदय,

उपरोक्त विषयान्तर्गत निवेदन है कि उक्त प्रस्ताव में संदर्भित पत्र से लगाये गये आक्षेपों की  
पूर्ति निम्नासार है-


क.स.	आक्षेप	प्रतित्तर
1.	इस कार्यालय के पत्रांक 2500 दिनांक 29.11.2022 में बिन्दु स. 2 के अनुसार लगभग 5.45 हैक्ट. वन भूमि प्रस्तावित सडक के दूसरी ओर छोड़ी जाने से वह वनभूमि अतिक्रमण के होने की पूरी संभावना रहेगी। साथ ही प्रस्तावित सडक के किनारे-किनारे 6फिट ऊँची पक्की दीवार निर्माण कार्यकारी एजेंसी से करवाने हेतु ऐफिडेविड भी लिया जावे ताकि शेष बची वनभूमि को भविष्य में अतिक्रमण से बचाई जा सकें।	लगभग 5.45 हैक्ट. वन भूमि प्रस्तावित सडक के दूसरी ओर छोड़ी जाने वाली वनभूमि को अतिक्रमण से बचाने के हेतु सडक के दूसरी ओर छोड़ी वनभूमि पर नगरपालिका द्वारा स्वयं के व्यय पर पक्की दीवार निर्माण कर दिया जावेगा। प्रस्तावित सडक के किनारे-किनारे 6फिट ऊँची पक्की दीवार निर्माण का ऐफिडेविड संलग्न है। वन संरक्षण अधिनियम 1980 की गाईड लाईन अनुसार प्रयोक्ता अभिकरण को न्यूनतम वनभूमि उपयोग का ऐफिडेविड दिया जाना है। अतः 5.45 हैक्ट. अतिरिक्त वन भूमि का प्रत्यावर्तन के प्रस्ताव तैयार करना न्यायोचित नहीं है।
2.	नाथद्वारा से मावली एवं कोठारिया जाने वाली सडको को लिंक करने हेतु वन भूमि से प्रस्तावित की गई सडक के अतिरिक्त क्या कोई अन्य वैकल्पिक मार्ग उपलब्ध है ? इस क्रम में आप द्वारा कोई टिप्पणी नहीं की गई है। जबकि एक नोटिस के क्रम में सहायक अभियन्ता सार्वजनिक निर्माण विभाग उपखण्ड नाथद्वारा द्वारा सूचना के	उक्त प्रस्तावित बाईपास सडक निर्माण का उद्देश्य नाथद्वारा से मावली एवं कोठारिया को नेशनल हाईवे को बिना कॉस किये नाथद्वारा से जोडना एवं हाइवे कोसिंग के दौरान होने वाली सडक दुर्घटनाओं को रोकने के साथ-साथ नेशनल हाइवे को यातायात दबाव को कम करना है। चूकिं जिस जगह दोनो सडको को नाथद्वारा से जोडा जोयेगा वहा पर नेशनल हाइवे -8 पर पहले से ओवर ब्रिज बना हुआ है। सहायक अभियन्ता सार्वजनिक निर्माण विभाग

अधिकार अधिनियम के तहत दी गई जानकारी के अनुसार नाथद्वारा नेशनल हाइवे नम्बर 08 से कोठारिया एवं नाथूवास के लिए सड़क पहले से ही विद्यमान है (प्रतिलिपि संलग्न)। कृपया इस संबंध में औचित्य स्पष्ट करें।

उपखण्ड नाथद्वारा द्वारा सूचना के अधिकार अधिनियम के तहत दी गई जानकारी केवल पहले से ही विद्यमान सड़क के संबंध में दी गयी है। वर्तमान में नाथद्वारा से मावली एवं कोठारिया जाने हेतु सड़क विद्यमान है। ये दोनों सड़कें नेशनल हाइवे -8 पर खुलती हैं तथा वाहनों को तीव्र गति से आ रहे भारी वाहनों के बीच में से निकलना पड़ता है। साथ ही साथ मावली से नाथद्वारा जाने वाले वाहनों को नेशनल हाइवे -8 के चारों लेन पार कर सर्विस रोड से जाना पड़ता है जिस पर नाथद्वारा से निकलने वाले वाहन भी विपरीत दिशा में आकर नेशनल हाइवे -8 पर मिलते हैं। इन कारणों से यातायात व्यवस्थित नहीं होने के कारण प्रायः ट्रेफिक जाम एवं सड़क दुर्घटनाएं होती हैं। इनको रोकने के हेतु उक्त वाईपास सड़क की आवश्यकता है, जिसके द्वारा नाथद्वारा से सीधे ही मावली एवं कोठारिया रोड पर नेशनल हाइवे -8 को बिना पार किये हुये पंहुचा जा सके। प्रस्तावित दोनों सड़कों के निर्माण का औचित्य उपरोक्तानुसार वर्णित है।

आपके संदर्भित पत्र के बिन्दु सं (3) में आप द्वारा वर्णित किया गया है। कि इस कार्यालय द्वारा सुझाये गये कम खर्च में निर्मित किये जाने वाले सीधे रूट में अत्यधिक ऊँचाई वाले पहाड एवं चट्टान होने से इस पर निर्माण किया जाना संभव नहीं है। इस क्रम में कार्यकारी एजेंसी द्वारा करवाये गये फिजिविलिट रिपोर्ट प्रस्तुत की प्रति संलग्न करावें।

फिजिविलिट रिपोर्ट संलग्न है।

  
आयुक्त

नगरपालिका नाथद्वारा

—:फिजिविलिटी रिपोर्ट:—

कार्य का नाम- Construction of bypass road from NH 8 to kothariya & Nathuwas link road, Nathdwara के संबंध में।

उक्त कार्य के संबंध में मुख्य वन संरक्षक वन्यजीव उदयपुर के कार्यालय पत्रांक 83 दिनांक 10.01.2023 के बिन्दु सं. 03 की अनुपालना में दिनांक 25.01.2023 को तकनीकी अधिकारी/कर्मचारीयों 1. श्री तरुण चायेती, अधिशाषी अभियंता, नगरपरिषद राजसमन्द 2. श्री चन्द्रमौहन कौशिक, सहायक अभियन्ता नगरपालिका नाथद्वारा 3. श्री प्रतीक नागा कनिष्ठ अभियन्ता नगरपालिका नाथद्वारा उपस्थितों में प्रस्तावित स्थल का मौका निरीक्षण कर फिजिविलिटी रिपोर्ट तैयार की गयी, जो कि निम्नानुसार हैं :-

1. संदर्भित पत्र से प्रस्तावित सड़क के संरेखण (ले-आउट) में अत्यधिक ऊँचाई वाले पहाड एवं चट्टान है।
2. उक्त प्रस्तावित सड़क का संरेखण (ले-आउट) में आने वाले पहाड एवं चट्टाने में लगभग 134 मीटर की उचाई का अन्तर है।
3. उक्त प्रस्तावित सड़क के संरेखण (ले-आउट) में आने वाले भूमि पर अत्यधिक घनत्व में वनस्पति एवं पेड-पौधें विद्यमान है।
4. उपरोक्त तथ्यों के आधार पर सड़क निर्माण किया जाता है तो अत्यधिक मात्रा में कटाई एवं भराई कार्य करना पड़ेगा एवं सड़क में अत्यंत विकट मोड प्रस्तावित होंगे जो यातायात नियमों अनुसार उचित नहीं होगा।
5. अत्यधिक घनत्व में वनस्पति एवं पेड-पौधें विद्यमान होने से अत्यधिक मात्रा में वनस्पति एवं पेड-पौधें का नुकसान होगा जो कि पर्यावरणीय दृष्टिकोण से अनुचित है।
6. वन विभाग द्वारा बताये अनुसार संशोधित किया जाता है तो सड़क की लम्बाई लगभग 200-300 मीटर अतिरिक्त हो जायेगी।
7. लम्बाई बढ़ाने से प्रस्तावित संरेखण में अत्यंत उंची पहाडी एवं काफी स्थानों पर गहरा खड्डा होने के कारण सुगम यातायात के मध्यनजर सड़क को निर्माण में लागत लगभग 5से 6 गुणा बढ़ जायेगी।

अधिशाषी अभियंता  
नगरपरिषद, राजसमन्द

साक्षर अभियन्ता  
नगरपालिका नाथद्वारा

कनिष्ठ अभियन्ता  
नगरपालिका नाथद्वारा