



कार्यालय प्रभागीय वनाधिकारी, नैनीताल वन प्रभाग, नैनीताल।

E-mail:dfonainital@gmail.com

Telefax.05942-236790

पत्रांक:- 770

/13- खमारी

दिनांक 31/8 /2020

सेवा में,

वन संरक्षक,
दक्षिणी कुमाँऊ वृत्त,
उत्तराखण्ड, नैनीताल।

विषय:- जनपद नैनीताल में राज्य योजना के अन्तर्गत मंगोली खमारी थापला जलालगांव से देचौरी मोटर मार्ग के निर्माण हेतु 5.445 है० वन भूमि का गैर वानिकी कार्य हेतु लोक निर्माण विभाग को हस्तान्तरण। (FP/UKI/ROAD/38058/2019)

सन्दर्भ:- भारत सरकार पर्यावरण वन एवं जलवायु मंत्रालय क्षेत्रीय कार्यालय का पत्रांक सं० 08 बी०/यू०सी०पी०/06/190/2019/एफ०सी०/557 दिनांक 06.07.2020 तथा अधिशासी अभियंता, प्रान्तीय खण्ड लो०नि०वि०, नैनीताल की पत्र संख्या 1721/21 सी दिनांक 13.08.2020

महोदय

उपरोक्त विषयक सन्दर्भित पत्र के कम में भारत, सरकार पर्यावरण वन एवं जलवायु मंत्रालय क्षेत्रीय कार्यालय देहरादून द्वारा लगाई गयी आपत्तियों का निराकरण अधिशासी अभियंता, प्रान्तीय खण्ड, लो०नि०वि० नैनीताल द्वारा जो अपर प्रमुख वन संरक्षक एवं नोडल अधिकारी वन संरक्षण, देहरादून को सम्बोधित तथा इस कार्यालय को पृष्ठांकित है का आपत्तियों का निराकरण निम्न प्रकार किया गया है:-

क्र० सं०	आपत्ति	निराकरण
1	In reply to point no 2, some other document uploaded in place of justification at para D in part I Name of the CA area not mentioned in the document uploaded at Para L (iv)(h) State govt may submit / upload the relevant document against each para.	प्रयोक्ता एजेन्सी द्वारा At para D in part I के Para L (iv)(h) में पुनः सी०ए० भूमि का प्रमाण पत्र त्रुटियों का निराकरण कर अपलोड किया जा रहा है।
2	In reply to point no 7, Name of the CA area has been correct in CA scheme but the same is not legible State govt may submit / upload the relevant document against each para. clear copy CA scheme.	प्रयोक्ता एजेन्सी द्वारा CA area में का प्रमाण पत्र त्रुटियों का निराकरण कर अपलोड किया जा रहा है।
3	In reply to point no 8, Name of the CA area still not mentioned in the CA site suitability certificate State govt may submit the CA site suitability certificate mentioning the name of CA area.	प्रयोक्ता एजेन्सी द्वारा CA area का नाम सही अंकित CA site suitability certificate अपलोड किया जा रहा है। At para D part I के para L (iv)
4	In reply to point no 10, bar chart uploaded online is incorrect . State govt may upload the clear and correct copy of the bar chart online as additional document.	प्रयोक्ता एजेन्सी द्वारा Bar Chart अपलोड किया जा रहा है।
5	In reply to point no 11, aerial distance certificate still not uploaded. In the name of aerial distance certificate.	प्रयोक्ता एजेन्सी द्वारा aerial distance certificate पुनः अपलोड किया जा रहा

	Some other document showing the road distance uploaded State govt may review the same and upload/submit the correct information in this regard.	है।
6	In para-D (ii)(a) google earth map showing proposed alignment and the alternative alignment has been uploaded but the alternate alignment is different from the alternate alignment shown the KML file uploaded at para C and the comparative chart of two alignment also doesn't appear to be relevant in this situation.	प्रयोक्ता एजेन्सी द्वारा Correct alternate alignment in para-D (ii)(a) में अपलोड किया जा रहा है।
7	It is mentioned in the muck disposal plan that 4.00 to 6.00 mtr width road already exists in the area hence, hill side cutting is required only for improvement of curved so the muck generated to very less. State govt may intimate the ownership over the existing road and the approval obtained under FCA if any.	प्रयोक्ता एजेन्सी द्वारा अवगत कराया गया है कि पूर्व में जिला पंचायत द्वारा निर्मित पैदल मार्ग के आस पास ही मोटर मार्ग का निर्माण किया जाना है। पूर्व में जिला पंचायत द्वारा उक्त मार्ग निर्माण हेतु प्रमाण पत्र ग्रामीणों द्वारा दिया गया है। जिसे अपलोड किया जा रहा है।

अतः प्रयोक्ता एजेन्सी द्वारा प्रेषित पत्र की प्रति संलग्न कर प्रेषित की जा रही है।

संलग्नक :- यथोपरि।

भवदीय,

प्रभागीय वनाधिकारी,
नैनीताल वन प्रभाग, नैनीताल।

पत्रांक / उक्त दिनांकित ।


प्रतिलिपि अपर प्रमुख वन संरक्षक एवं नोडल अधिकारी भूमि सर्वेक्षण निर्देशालय देहरादून को सूचनार्थ प्रेषित ।

प्रतिलिपि अधिशासी अभियन्ता, प्रान्तीय खण्ड, लो0नि0वि0, नैनीताल को सूचनार्थ एवं आवश्यक कार्यवाही हेतु प्रेषित ।

प्रभागीय वनाधिकारी,
नैनीताल वन प्रभाग, नैनीताल।



कार्यालय
अधिकासी अभियन्ता
प्रा०ख०, लोक निर्माण विभाग
नैनीताल



पत्रांक :- 1721/21C
सेवा में,

दिनांक - 13/8/2020

अपर प्रमुख वन संरक्षक एवं नोडल अधिकारी
वन संरक्षक, इन्दिरा नगर फॉरेस्ट कॉलोनी
उत्तरखण्ड, देहरादून

विषय:- जनपद नैनीताल में राज्य योजना के अन्तर्गत मंगोली खमारी थापला जलालगांव से देचौरी मोटर मार्ग के निर्माण हेतु 5.445 है० वन भूमि का गैर वानिकी कार्यो हेतु लोक निर्माण विभाग को हस्तान्तरण। (FP/UKI/ROAD/38058/2019)

सन्दर्भ:- भारत सरकार पर्यावरण वन एवं जलवायु मंत्रालय क्षेत्रीय कार्यालय का पत्रांक सं० 08 बी०/यू०सी०पी०/०६/१९०/२०१९/एफ०सी०/५५७ दिनांक ०६.०७.२०२०।

महोदय

उपरोक्त विषयक सन्दर्भित पत्र के कम में भारत सरकार पर्यावरण वन एवं जलवायु मंत्रालय क्षेत्रीय कार्यालय देहरादून द्वारा लगाई गयी आपत्तियों का निराकरण कर आपको अग्रिम कार्यवाही हेतु प्रेषित किया जा रहा है। आपत्तियों का निराकरण बिन्दुवार निम्नवत् है:-

क्र० सं०	आपत्ति	निराकरण
1	In reply to point no 2, some other document uploaded in place of justification at para D in part I. Name of the CA area not mentioned in the document uploaded at Para L (iv)(h) State govt may submit / upload the relevant document against each para.	At para D in part I के Para L (iv)(h) में पुनः सी०ए० भूमि का प्रमाण पत्र त्रुटियों का निराकरण कर अपलोड किया जा रहा है। (प्रारूप 1 संलग्न)
2	In reply to point no 7, Name of the CA area has been correct in CA scheme but the same is not legible State govt may submit / upload the relevant document against each para. clear copy CA scheme.	CA area में का प्रमाण पत्र त्रुटियों का निराकरण कर अपलोड किया जा रहा है। (प्रारूप 1 संलग्न) Additional Documents Sr No. 12
3	In reply to point no 8, Name of the CA area still not mentioned in the CA site suitability certificate State govt may submit the CA site suitability certificate mentioning the name of CA area.	CA area का नाम सही अंकित CA site suitability certificate अपलोड किया जा रहा है। (प्रारूप 1 संलग्न) (At Para D Part L 3 Para L (iv))

4	In reply to point no 10, bar chart uploaded online is incorrect . State govt may upload the clear and correct copy of the bar chart online as additional document.	Bar Chart अपलोड किया जा रहा है। (प्रारूप 2 संलग्न) (<i>Additional Document</i> <i>Sr. No 17</i>)
5	In reply to point no 11, aerial distance certificate still not uploaded. In the name of aerial distance certificate. Some other document showing the road distance uploaded State govt may review the same and upload/submit the correct information in this regard.	aerial distance certificate पुनः अपलोड किया जा रहा है। (प्रारूप 3 संलग्न) (<i>Additional Document</i> <i>Sr. No 16</i>)
6	In para-D (ii)(a) google earth map showing proposed alignment and the alternative alignment has been uploaded but the alternate alignment is different from the alternate alignment shown the KML file uploaded at para C and the comparative chart of two alignment also doesn't appear to be relevant in this situation.	Correct alternate alignment in para-D (ii)(a) में अपलोड किया जा रहा है।
7	It is the mentioned in the muck disposal plan that 4.00 to 6.00 mtr width road already exists in the area hence, hill side cutting is required only for improvement of curved so the muck generated to very less. State govt may intimate the ownership over the existing road and the approval obtained under FCA if any.	पूर्व में जिला पंचायत द्वारा निर्मित पैदल मार्ग के आस पास ही मोटर मार्ग का निर्माण किया जाना है। पूर्व में जिला पंचायत द्वारा उक्त मार्ग निर्माण हेतु प्रमाण पत्र ग्रामीणों द्वारा दिया गया है। जिसे अपलोड किया जा रहा है। (प्रारूप 4 संलग्न) (<i>Additional Document</i> <i>Sr. No. 18</i>)

अतः महोदय से अनुरोध है कि प्रकरण पर अपने स्तर से आवश्यक कार्यवाही करने का कष्ट करें।

भवदीय

(इं० दीपक गुप्ता)
अधिसासी अभियन्ता
प्रा० ख०, लो० नि० वि०
नैनीताल

पत्रांक :- 1721/21C दिनांक - 13/8/2020

✓ प्रतिलिपि:- प्रभागीय वनाधिकारी रामनगर वन प्रभाग रामनगर को सूचनार्थ एवं आवश्यक कार्यवाही हेतु प्रेषित।

प्रतिलिपि:- प्रभागीय वनाधिकारी नैनीताल वन प्रभाग नैनीताल को सूचनार्थ एवं आवश्यक कार्यवाही हेतु प्रेषित।

प्रतिलिपि:- सहायक अभियन्ता चतुर्थ प्रा० ख०, लो० नि० वि० नैनीताल को सूचनार्थ एवं आवश्यक कार्यवाही हेतु प्रेषित।

प्रतिलिपि:- वन भूमि सहायक प्रा० ख०, लो० नि० वि० नैनीताल।

अधिसासी अभियन्ता
प्रा० ख०, लो० नि० वि०
नैनीताल
13/8/22


क्षतिपूरक वृक्षारोपण स्थल उपयुक्तता प्रमाण पत्र

परियोजना का नाम :- जनपद नैनीताल में राज्य योजना के अन्तर्गत मंगोली - खमारी - थापला जलालगॉंव से देचौरी तक मोटर मार्ग का नव निर्माण। (लम्बाई 7.00 कि०मी०)

प्रमाणित किया जाता है कि उपरोक्त मार्ग के निर्माण हेतु मटियाली के अन्तर्गत पटवारी क्षेत्र सीला-4 के ग्राम जुवा, परगना गंगासलाण, तहसील कोटद्वार, जनपद पौड़ी गढ़वाल में क्षतिपूरक वृक्षारोपण स्थल हेतु उपयुक्त पाया गया है।




अमीन
प्रा०ख०, लो०नि०वि०
नैनीताल



कनिष्ठ अभियन्ता
प्रा०ख०, लो०नि०वि०
नैनीताल




सहायक अभियन्ता
प्रा०ख०, लो०नि०वि०
नैनीताल



अधिसासी अभियन्ता
प्रा०ख०, लो०नि०वि०
नैनीताल



वनक्षेत्राधिकारी
मटियाली रैंज
भू०स० वन प्रभाग
लैन्सडौन



उप प्रभागीय वनाधिकारी
मटियाली रैंज
भू०स० वन प्रभाग
लैन्सडौन



प्रभागीय वनाधिकारी
भूमि संरक्षण
लैन्सडौन

परियोजना का नाम :- जनपद नैनीताल में राज्य योजना के अन्तर्गत मंगोली खमारी थापला जलालगांव से देचौरी मोटर मार्ग का नव निर्माण।

परियोजना स्थल किसी राष्ट्रीय पार्क/वन्य जीव अभ्यारण्य का हिस्सा न होने
व प्रस्तावित स्थल की हवाई दूरी का प्रमाण-पत्र

प्रमाणित किया जाता है कि प्रश्नगत परियोजना के निर्माण हेतु आवेदित वन भूमि किसी राष्ट्रीय पार्क/वन्य जीव अभ्यारण्य का हिस्सा नहीं है। प्रस्तावित स्थल की समीपस्थ राष्ट्रीय पार्क/वन्य जीव अभ्यारण्य की सीमा से हवाई दूरी 11.00 किमी० है।

G. Pant
सहायक अभियन्ता
प्रान्तीय खण्ड, लो०नि०वि०
नैनीताल


D. H.
Executive Engineer
Provincial Division
P.W.D., Nainital
[Signature]
वन क्षेत्राधिकारी
प्रवीरा वन क्षेत्र
नैनीताल वन प्रभाग, नैनीताल

ह०/
प्रभागीय वनाधिकारी


[Signature]
प्रभागीय वनाधिकारी
नैनीताल वन प्रभाग, नैनीताल

SCALE - 1 cm : 250m

ଅନୁପାତ ଉପ ମାପ



ଅନୁପାତ ଉପ ମାପ



Thirush
TE

Abhishek
AE

D
EE

IND	ମାପ	ସାମ
	ଫିଲ୍ଟର	ଫିଲ୍ଟର
	ଫିଲ୍ଟର	ଫିଲ୍ଟର

जनपद नैनीताल में राज्य योजना के अन्तर्गत मंगौली, खमारी, थापला, जलालगढ़ से देवौरी तक मोटर मार्ग का नव निर्माण -

उक्त मोटर मार्ग जहाँ लोकनिर्माण विभाग द्वारा स्वीकृत किया गया है उसके खर्च से जिला पंचायत द्वारा एक मार्ग बनाया गया है जिसका उपयोग खाली पैदल चलने व खच्चर इत्यादि के चलने हेतु किया जाता है इसमें किसी प्रकार का कोई वाहन नहीं जा सकता है। और लोकनिर्माण विभाग द्वारा प्रस्तावित मोटर मार्ग इसी के आसपास बनाया जाना है।

प्रधान *(Signature)*
ग्राम पंचायत रोडवे
वि०ख० नैनीताल (नैनीताल)

- नेजा सिंह S/ गोपाल सिंह
सोनु मेहरा S/ हरिन्द्र सिंह प्रहरा
बलराम सिंह S/ देवा सिंह
गोहरा सिंह जीजा: देव सिंह
देवसिंह S/ प्रेमसिंह
हेमन्त सिंह S/ एवदुल सिंह
प्रेमा देवी S/ देवसिंह
नन्दी देवी S/ राज सिंह
पान सिंह S/ भुवाल सिंह जीजा
निकीतो का सिंह S/ श्रीमती सिंह

- 10 सुरेशसिंह S/ मन्नामणजी सिंह
11 देव S/ सिंह S/ 6 नारायण सिंह
12 दीपक सिंह S/ 6 देव सिंह
13 सुनी देवी S/ Virender Singh
14 भागी देवी देवी S/ F शोचन
15 Pooja deena
16 कल्याण देवी S/ श्री गंगा देवी