

कार्यालय वन संरक्षक, उत्तरी कुमाऊँ वृत्त, उत्तराखण्ड, अल्मोड़ा।

Email : cfkumaon\_north@rediffmail.com , (05962) 231099 Fax : 230397

पत्रांक - 4381 /12-1 अल्मोड़ा, दिनांक, 30/5/2016।

सेवा में,

अपर प्रमुख वन संरक्षक/नोडल अधिकारी  
भूमि संरक्षण, इन्दिरा नगर, फारेस्ट कालोनी  
देहरादून।

विषय :- कुनीगाड हिरुली बाजार से रामपुर चौखुटिया मोटर मार्ग (प्रस्ताव संख्या 8986/2014)।

संदर्भ :- आपकी आपत्ति दिनांक 31.03.2016।

महोदय,

विषयगत मोटर मार्ग से सम्बन्ध में क्षेत्रीय कार्यालय देहरादून की आपत्ति दिनांक 31.12.2015 सूचित ऑन लाइन आपत्तियों का निराकरण करने हेतु इस कार्यालय के पत्रांक 2470/12-1 दिनांक 02.01.2016 को ऑनलाईन के माध्यम से प्रभागीय वनाधिकारी अल्मोड़ा वन प्रभाग, अल्मोड़ा को प्रेषित आपत्तियों के क्रम में प्रभागीय वनाधिकारी, अल्मोड़ा वन प्रभाग, अल्मोड़ा के पत्रांक 4827/12-1 दिनांक 21.03.2016 से प्राप्त आख्या के क्रम में बिन्दुवार आख्या निम्न प्रकार प्रेषित की जा रही है-

1	Digital map not proper as coordinates are written in hand proper digital map may provided.	Proper digital map with computerized coordinates is being attached.
2	In the map end point is shown for away from Rampur.	The Rampur village is on the right side of the National Highway (shown as red colour) in the digital map. the portion of the road from the end point of the proposed road upto the National Highway near Rampur has already been constructed which is shown as black colour in digital map. The revised digital map is being attached as in point no .1
3	No titles given to thee document provided in the list of additional documents in part .I	Titles given to the documents has been incorporated in the list of additional documents in part.I
4	Forest land proposed for diversion shown as van panchayat land in joint inspection report whereas shown Pf in part II.	Compliance is required from you.
5	In ca land map coordinates are provided for one point only whereas Ca land being more than 1 ha coordinates at minimum 4 points are required.	Digital map for C.A consisting coordinates of 4 points is being attached.
6	Recommendation of DFO not provided..	Project will be Snictioned and Recomnded for forwad.

संलग्न :- यथोपरि।

भवदीय

(प्रेम कुमार)

मुख्य वन संरक्षक/वन संरक्षक,  
उत्तरी कुमाऊँ वृत्त, उत्तराखण्ड, अल्मोड़ा।

कार्यालय  
प्रभागीय वनाधिकारी, अल्मोड़ा वन प्रभाग, अल्मोड़ा

दूरभाष : 05962-230065, फ़ैक्स: 05962-232182 ई-मेल almoraforestdivision@rediffmail.com  
पत्रांक 4897 / 12-02 अल्मोड़ा दिनांक 21-03-2016

सेवा में,

वन संरक्षक,  
उत्तरी कुमाऊँ वृत्त, उत्तराखण्ड अल्मोड़ा

विषय कुनिगाड़-हिरुली बाजार से रामपुर चौखुटिया मोटर मार्ग के निर्माण(प्रस्ताव संख्या 8986/2014)

सन्दर्भ- आर्न लाईन आपत्ति

महोदय,

सन्दर्भित पत्र में लगाई गई आपत्तियों की बिन्दुवार निराकरण सूचना प्रेषित की जाती है।

1	Digital map not proper as coordinates are written in hand proper digital map may provided.	Proper digital map with computerized coordinates is being attached.
2	In the map end point is shown for away from Rampur.	The Rampur village is on the right side of the National Highway (shown as red colour) in the digital map. the portion of the road from the end point of the proposed road upto the National Highway near Rampur has already been constructed which is shown as black colour in digital map. The revised digital map is being attached as in point no .1
3	No titles given to thee document provided in the list of additional documents in part .I	Titles given to the documents has been incorporated in the list of additional documents in part .1
4	Forest land proposed for diversion shown as van panchayat land in joint inspection report whereas shown Pf in part II.	Compliance is required from you.
5	In ca land map coordinates are provided for one point only whereas Ca land being more than 1 ha coordinates at minimum 4 points are required.	Digital map for C.A consisting coordinates of 4 points is being attached.
6	Recommendation of DFO not provided..	Project will be Snictianed and Recomnded for forwad.

dc

भवदीय,  
प्रभागीय वनाधिकारी,  
अल्मोड़ा वन प्रभाग अल्मोड़ा


सेवा में,

प्रभागीय वनाधिकारी, अल्मोड़ा  
वन प्रभाग, अल्मोड़ा।

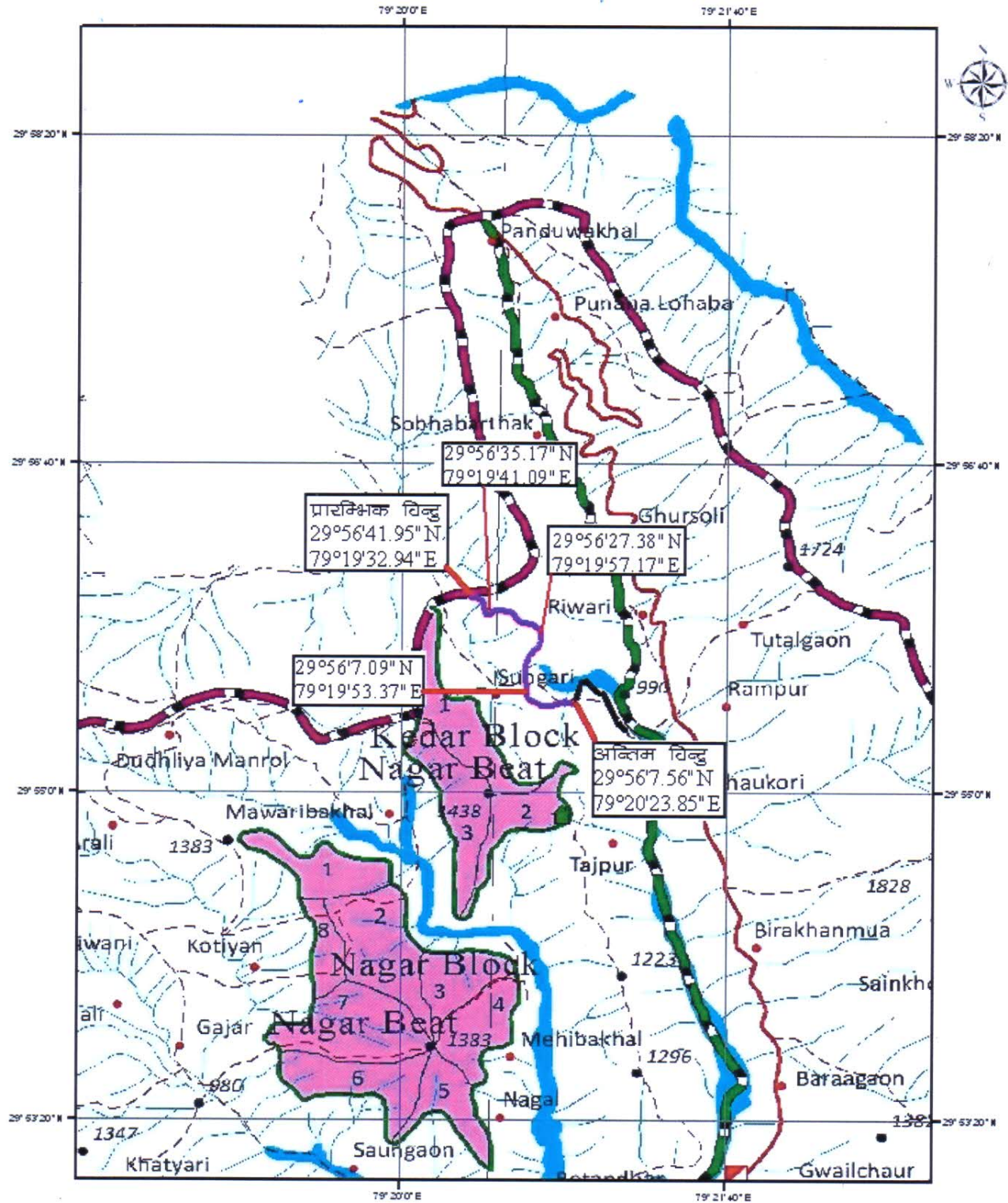
**विषय :- कुनीगाड हिरुली बाजार से रामपुर चौखुटिया मोटर मार्ग के वन भूमि हस्तान्तरण के सम्बन्ध में। (प्रस्ताव सं. 8986/2014)**

उपरोक्त विषयक क्रम में आपको अवगत कराना है कि आप द्वारा उपरोक्त मोटर मार्ग के वन भूमि हस्तान्तरण प्रस्ताव में आन लाईन द्वारा विन्दुवार आख्या प्रस्तुत किये जाने हेतु आपत्तियों में लौटाया गया था। जिसकी आख्या विन्दुवार निम्नवत है:-

1	Digital map not proper as coordinates are written in hand. Proper digital map may provided.	Proper digital map with computerized coordinates is being attached .
2	In the map end point is shown for away from Rampur.	.The Rampur Village is on the right side of the National Highway (shown as red colour) in the digital map. The portion of the road from the end point of the proposed road upto the National Highway near Rampur has already been constructed which is shown as black colour in digital map. The revised digital map is being attached as in point no.-1
3	No titles given to thee document provided in the list of additional documents in part I.	Titles given to the documents has been incorporated in the list of additional documents in part-1
4	Forest land proposed for diversion shown as Van panchayat land in joint inspection report whereas shown PF in part II	
5	In Ca land map coordinates are provided for one point only whereas CA land being more than 1 ha coordinates at minimum 4 points are required.	Digital map for C.A. consisting coordinates of 4 points is being attached.
6	Recommendation of DFO not provided..	

  
(संजय प्रसाद सिन्हा)  
अधिशासी अभियन्ता,  
निर्माण खण्ड, लोक निर्माण विभाग  
रानीखेत

कार्य का नाम :- कुनीगाड हिरुली बाजार मोटर मार्ग का रामपुर चौखुटिया तक विस्तार मोटर मार्ग का निर्माण



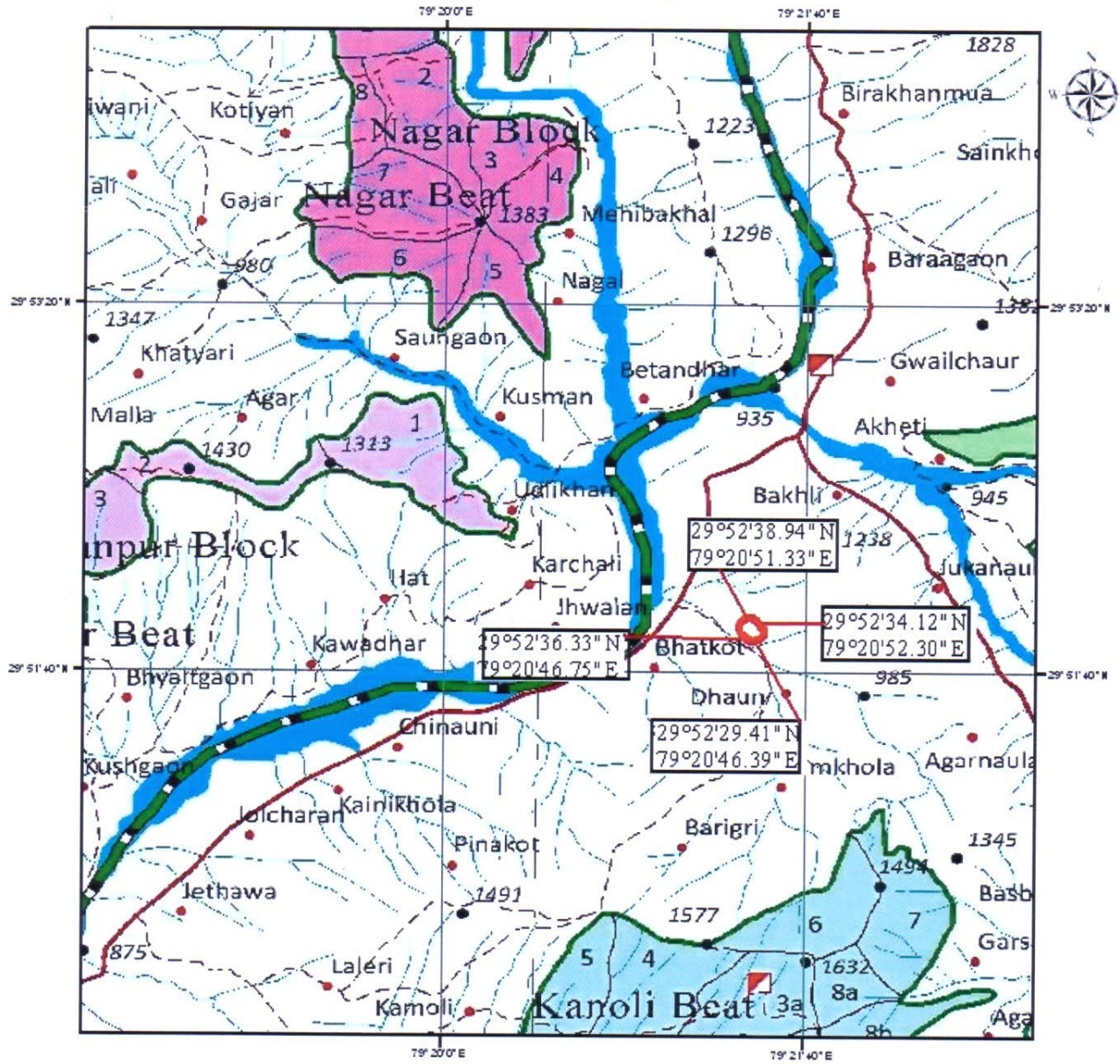
**Legend**

- Main Allingment
- Existing Road

*(Signature)*  
 राजा बहादुर सिंह  
 नि. १३०, ३१० कि. कि.  
 सनीखेत

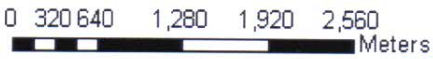
*(Signature)*  
 अतिरिक्त सहायक  
 विभागाध्यक्ष, विमान  
 संचालक

काय का नाम :- कुनागाड हिल्ला बाजार मोटर मार्ग का रामपुर चाखुटिया तक  
 विस्तार मोटर मार्ग के निर्माण हेतु क्षतिपूरक वृक्षारोपण हेतु  
 चयनित स्थल :- भटकोट सिविल



**Legend**

Planction Area



*(Handwritten signature)*  
 अधिकारी अभियन्ता  
 निर्माण खण्ड लो.नि.विभाग  
 रानीखेत

*(Handwritten signature)*  
 अधिकारी अभियन्ता  
 निर्माण खण्ड लो.नि.विभाग  
 रानीखेत