

कार्यालय वन संरक्षक, उत्तरी कुमाऊँ वृत्त, उत्तराखण्ड, अल्मोड़ा।

Email : cfkumaon_north@rediffmail.com, (05962) 231099 Fax : 230397

पत्रांक - 4857 / 12-1 अल्मोड़ा, दिनांक, 30/6/2016.

सेवा में,

अपर प्रमुख वन संरक्षक/नोडल अधिकारी
भूमि संरक्षण, इन्दिरा नगर, फारेस्ट कालोनी
देहरादून।

विषय :- बयेला नाड़ मोटर मार्ग (प्रस्ताव सं0 9364/2015)

संदर्भ :- आपकी आपत्ति दिनांक 22.06.2016.

महोदय,

विषयगत मोटर मार्ग से सम्बन्ध में क्षेत्रीय कार्यालय देहरादून की आपत्ति दिनांक 22.06.2016 सूचित ऑन लाइन आपत्तियों का निराकरण करने हेतु इस कार्यालय से दिनांक 22.06.2016 के क्रम में प्रभागीय वनाधिकारी अल्मोड़ा के पत्रांक 6760/12-1 दिनांक 29.06.2016 से प्राप्त आख्या के क्रम में बिन्दुवार आख्या निम्न प्रकार प्रेषित की जा रही है-

1	The period for which forest land is proposed to be diverted is not mentioned in part A-1-x	Mentioned in para A-1-x
2	Village wise breakup of land not provided in para 2,3	Village wise breakup provided
3	Both the alternative start from the same point but they are started to start form different poits in the text.	Both the alignments/alternatives start from the same point with minor variations because there was no alternative and it is corrected in the statement.
4	Scanned copy of map of land proposed for CA usding GPS or total station is not proper.	Proper scanned copy of map os land proposed for CA using GPS is attached.
5	Copy of map is SOI toposheet indicating location of CA is not clear.	Clear SOI toposheet duly signed by forest and revenue officers is enclosed.
6	Owner wise details of nap land selected for muck dumping along with map and reclamation plan is not sumittrd.	Owner wise detail of nap land selected for dumping along with map and reclamation plan is attached
7	Working plan prescription for the area proposed for diversion and its disrance form boundary of forest not given.	The reserved forest is affected in this project.Distance from boundry is Zero. According to work plan twisted pinus (पेंचदार चीड़) under working circle (कार्य वृत्त)

संलग्न - उपरोक्तानुसार।

भवदीय

(प्रेम कुमार)

मुख्य वन संरक्षक/वन संरक्षक,
उत्तरी कुमाऊँ वृत्त, उत्तराखण्ड, अल्मोड़ा।

कार्यालय
प्रभागीय वनाधिकारी, अल्मोड़ा वन प्रभाग, अल्मोड़ा

दूरभाष : 05962-230065, फ़ैक्स: 05962-232182 ई-मेल almoraforestdivision@rediffmail.com
पत्रांक 6760 / 12-1(2) अल्मोड़ा दिनांक 29-6-2016

सेवा में,

वन संरक्षक,
उत्तरी कुमाऊँ वृत्त, उत्तराखण्ड अल्मोड़ा।

विषय बयेला नाड़ मोटर मार्ग के वन भूमि हस्तान्तरण के संबन्ध में।(प्रस्ताव सं० 9364/2015)


सन्दर्भ आपका पत्रांक 3240/12-1 दिनांक 02/03/2016

महोदय,

उपरोक्त सन्दर्भित पत्र के क्रम में आपको अवगत कराना है कि आप द्वारा उपरोक्त मोटर मार्ग के वन भूमि हस्तान्तरण प्रस्ताव में ऑनलाइन द्वारा आपत्तियों में लौटाया गया था। जिसकी आख्या बिन्दुवार निम्नवत है।

1	The period for which forest land is proposed to be diverted is not mentioned in part A-1-x	Mentioned in para A-1-x
2	Village wise breakup of land not provided in para 2,3	Village wise breakup provided
3	Both the alternative start from the same point but they are started to start form different poits in the text.	Both the alignments/alternatives start from the same point with minor variations because there was no alternative and it is corrected in the statement.
4	Scanned copy of map of land proposed for CA usding GPS or total station is not proper.	Proper scanned copy of map os land proposed for CA using GPS is attached.
5	Copy of map is SOI toposheet indicating location of CA is not clear.	Clear SOI toposheet duly signed by forest and revenue officers is enclosed.
6	Owner wise details of nap land selected for muck dumping along with map and reclamation plan is not sumittrd.	Owner wise detail of nap land selected for dumping along with map and reclamation plan is attached
7	Working plan prescription for the area proposed for diversion and its disrance form boundary of forest not given.	The reserved forest is affected in this project.Distance from boundry is Zero. According to work plan twisted pinus (पेंचदार चीड़) under working circle (कार्य वृत्त)

भवदीय,


प्रभागीय वनाधिकारी,
अल्मोड़ा वन प्रभाग अल्मोड़ा

कार्यालय अधिशासी अभियन्ता,
निर्माण खण्ड, लोक निर्माण विभाग, रानीखेत

दूरभाष :- 05966-220035 फैक्स :- 05966-220035 ई-मेल cdpwdrkt@gmail.com
पत्रांक 1157 /18सी. दिनांक, रानीखेत, 19-5-2016

सेवा में,

प्रभागीय वनाधिकारी, अल्मोड़ा
वन प्रभाग, अल्मोड़ा।

विषय :- बयेला नाड मोटर मार्ग के वन भूमि हस्तान्तरण के सम्बन्ध में। (प्रस्ताव सं. 9364/2015)

संदर्भ :- आपका पत्रांक मेमो/12-1 दिनांक 19.3.2016

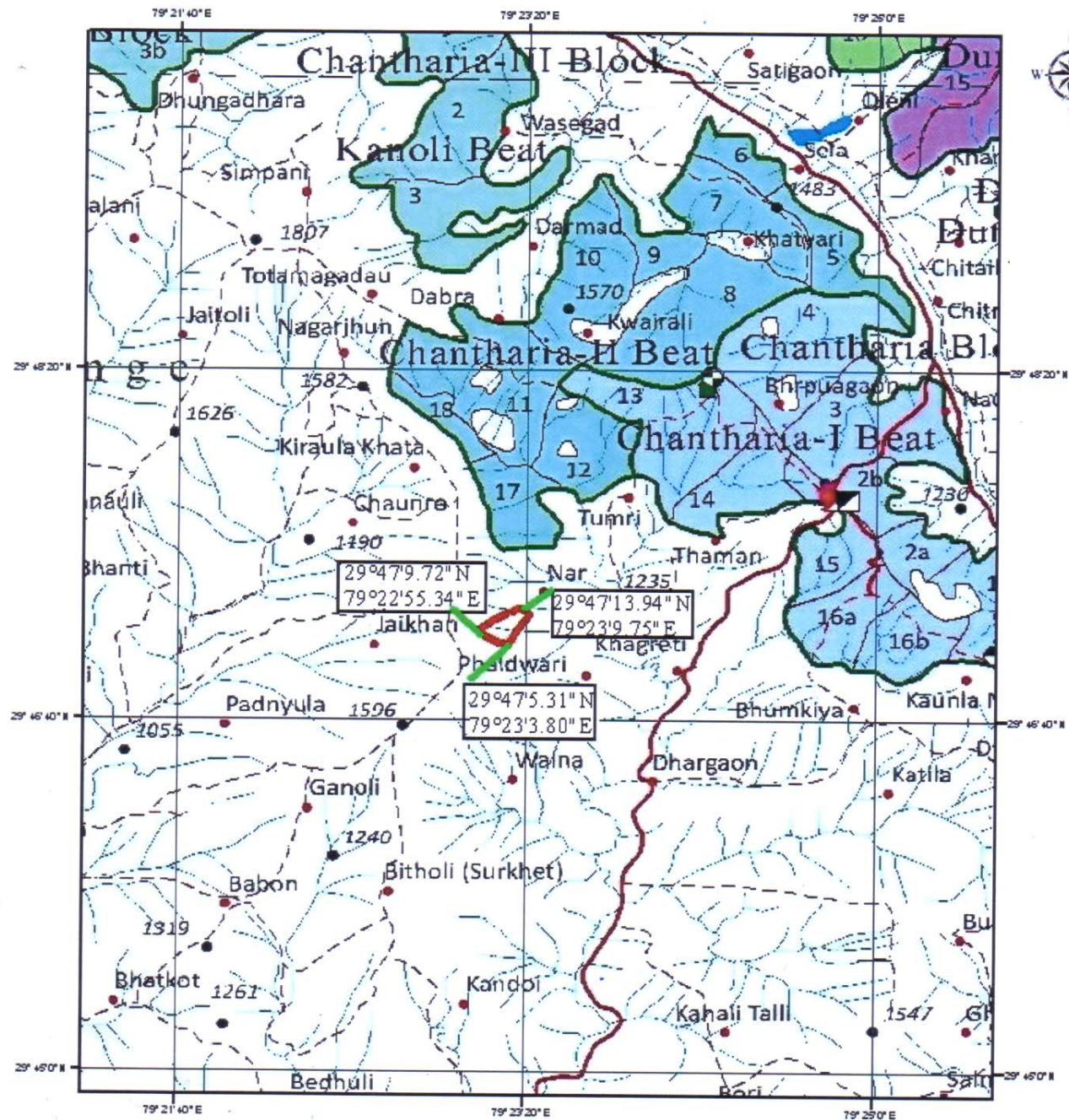
उपरोक्त विषयक संदर्भित पत्र के क्रम में आपको अवगत कराना है कि आप द्वारा उपरोक्त मोटर मार्ग के वन भूमि हस्तान्तरण प्रस्ताव में आन लाईन द्वारा आपत्तियों में लौटाया गया था। जिसकी आख्या विन्दुवार निम्नवत है:-

1	The Period for Which forest Land is proposed to be diverted is not mentioned in para A- 1-X	Mentioned in Para A-1-X
2	Village wise Breakup of land not provided in para -2,3	Village wise breakup provided
3	Both the alternatives start form the same point but, they are stared to start form different points in the text.	Both the alignments/alternatives start from the same point with minor variations because there was no alternative and it is corrected in the statement.
4	Scanned copy of map of land proposed for CA usding GPS or total station is not proper	Proper scanned copy of map of land proposed for CA using GPS is attached
5	Copy of map in SOI toposheet indicating location of CA ia not clear.	Clear SOI toposheet duly signed by forest and revenue officers is enclosed.
6	Owner wise details of nap land selected for muck dumping along with map and reclamation plan is not sumittrd.	Owner wise detail of nap land selected for dumping along with map and reclamation plan is attached
7	Working Plan prescription for the area proposed for diversion and its disrance from boundary of forest not givin	


(संजय प्रसाद सिन्हा)


अधिशासी अभियन्ता,
निर्माण खण्ड, लोक निर्माण विभाग,
रानीखेत

कार्य का नाम :- बयेला नाड मोटर मार्ग के निर्माण हेतु क्षतिपूरक वृक्षारोपण हेतु चयनित स्थल



Legend

— Plantation Area

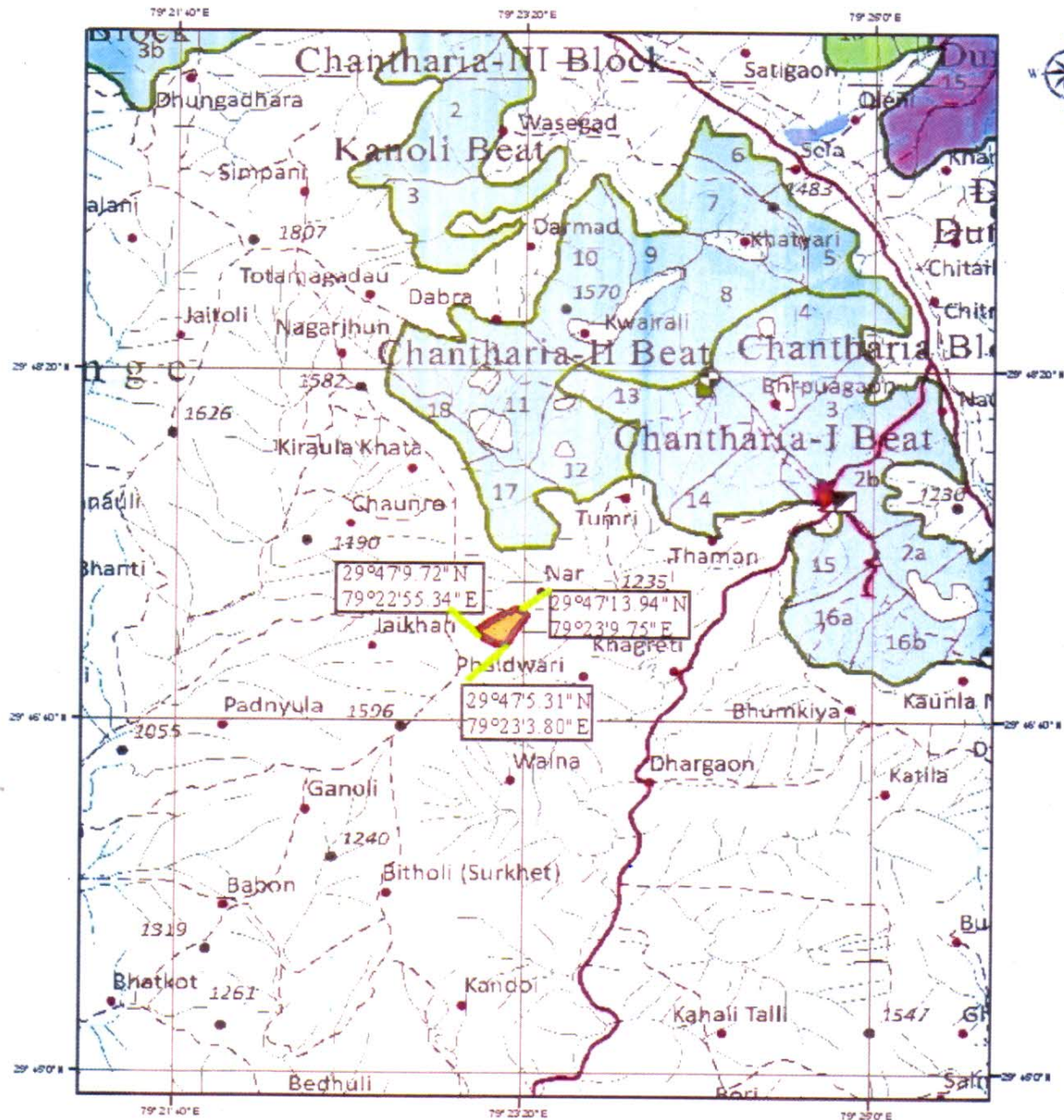


[Handwritten signature]
 अधिकारी अभियन्ता
 निर्माण खाण्ड, लाओबिठो विभाग,
 रावीखेत (अल्मोड़ा)

[Handwritten signature]
 अधिकारी अभियन्ता,
 निर्माण खाण्ड, लाओबिठो विभाग,
 रावीखेत (अल्मोड़ा)


Toposheet

कार्य का नाम :- बयोजा जाड मोटर मार्ग के निर्माण हेतु क्षतिपूरक वृक्षारोपण हेतु चयनित स्थल



Legend

█ Planction Area



(Handwritten signature)
 जयपुर जल संयंत्र
 जयपुर, राजस्थान

(Handwritten signature)
 अधिशासी अभियंता,
 निर्माण खण्ड, लाओबिठो विमान,
 ताकीखेत (अजमेर)

मलुवे के निस्तारण का प्राक्कलन

परियोजना का नाम :- द्वाराहाट सुरईखेत मोटर मार्ग से वयेला-नाड़ मोटर मार्ग का नव निर्माण (लम्बाई 8.00 किमी०)।

S.No	Item of work	No	Length	Width	Height	Qty	Unit
A	कटिंग कार्य से निकले मलुवे की मात्रा						
		1x8x1/2	1000.00	6.00	2.75	66000.00	
	Swelling factor 30%					19800.00	
					Total	85800.00	Cum.
B	निर्माण कार्य में प्रयुक्त मलुवे की मात्रा						
1	Retaining Walls	1x8	250.00	(2.50+0.6)/2	4.00	12400.00	
2	Breast Walls	1x8	150.00	(0.90+0.60)/2	1.50	1350.00	
3	H.P. Stone Filling	1x8x1/2	2.50	0.90	4.00	36.00	
4	Constt. Of scupper	1x8x5		37.09		1483.60	
5	Soling Works	1x8	1000.00	4.05	0.12	3888.00	
6	Constt. Of pucca Drain	1x8	200.00	0.60	0.60	576.00	
					Total	19733.60	Cum.
C	सतह निर्माण में प्रयुक्त मलुवे की मात्रा						
1	Road Constt. In Filling	1x8x12	25.00	6.00	0.70	10080.00	
2	Making Subgrade and superelevation	1x8	1000.00	6.0x(0.00+0.30)/2		7200.00	
3	Stacking for pattri/rut Filling	2x8	1000.00	1.00	0.50	8000.00	
					Total	25280.00	Cum.
D	निर्माण के दौरान क्षति						
1	During Construction (By excavator and Tipper	1x8x1/2	1000.00	2.25	1.16	10440.00	
					Total	10440.00	Cum.
2	Natural Diposal due to Rain and steep slope L.S. 15 %					12870.00	
	Total Quantity			(B+C+D+2)		68323.60	
	Balanced Quantity for reuired disposal					17476.40	Cum.

J.E.

A.E.

E.E.


BILL OF QUANTITY

of Work :- Construction of Dwarahat Suraikhet motor road to Bayela Nar Motor road. (Length 8.0

Construction of Dumping Yard


S. No	Unq. ID	Ref. no	Item of work	Qty	Unit	Rate	Amount Rs.
1	2	3	4	3	4	5	7
1	75476	16-1	Excavation in foundation for retaining & breast walls in all types of soils and rocks including lead, lift and disposal of surplus material as per direction of engineer - in - charge	1312.50	Cum.	234.80	308175.00
2	75486	16-9-2-1	Providing and laying of wire crates 3.00x1.50x1.50 in size with a 10 gauge BWG GI wire conforming to IS: 280 & IS:4826 in 150mm x 150mm mesh laid with stone boulders weighing not less than 25 kg each.(As per PWD Uttarakhand Specification)	2646.00	Cum.	739.92	1957828.32
3	75481	16-6	Random Rubble stone masonry in Coolie walling including supply of all material, labour, T&P etc. required for proper completion of the work.(As per PWD Uttarakhand specifications)	360.47	Cum.	689.94	248701.29
4			Rate of Unirrigated Nap land	0.35	Hect.	1125000.00	393750.00
Grand Total							2908454.61
Say							29.08




सहायक अभियन्ता I
निर्माण खण्ड, लो. नि. वि. वि.
राजीवपुर


अभियन्ता
निर्माण खण्ड, लो. नि. वि. वि.
राजीवपुर.


प्रशासकीय अधिकारी
बन प्रभाग उत्तराखण्ड


प्रशासकीय अधिकारी
बन प्रभाग उत्तराखण्ड

कार्य का नाम :- जनपद कुलपोडा में बघेला-नाड मोटर मार्ग का
नवनिर्माण

(डम्पिंग भाग-)

खसरा नम्बरान बघेला

क्र. सं.	भूमिधर का नाम	खाता नं.	खेत नं०	कुल रकवा (हे.)	अर्जित रकवा (हे.)
1	गौरी दत्त पुत	13	5211	0.028	0.028
	ताशदत्त		5216	0.006	0.006
			5217	0.016	0.016
2	कृपाराज उर्फ केशव	6	885	0.046	0.046
	दत्त पुत हरीदत्त		887	0.059	0.059
			888	0.034	0.034
			889	0.028	0.028
			892	0.024	0.024
			883	0.091	0.091
3	प्रकाश चण्डे पुत	36	5221	0.033	0.033
	गिरवाण दत्त		5222	0.009	0.009
4	पूरनचण्डे पुत	38	1101	0.034	0.034
	शम दत्त		1108	0.018	0.018
			1107	0.081	0.081
			1105	0.010	0.010
			994	0.010	0.010
			995	0.004	0.004
			991	0.075	0.075
			992	0.064	0.064
			994	0.010	0.010

(डम्पिंग भाग-)

खसरा नम्बरान

क्र. सं.	भूमिधर का नाम	खाता नं.	खेत नं०	कुल रकवा (हे.)	अर्जित रकवा (हे.)
5	पीताम्बर पुत्र	41	949	0.024	0.024
	हीरा बल्लभ		949	0.024	0.024
			948	0.018	0.018
			952	0.051	0.051
			946	0.024	0.024
			945	0.010	0.010
6	भूवनचंद्र पुत्र	48	949 क	0.024	0.024
	जगन्नाथ		1001	0.059	0.059
			944	0.014	0.014
			943	0.006	0.006
7	रामदत्त पुत्र	54	1114	0.010	0.010
	तिलोचन		1106	0.023	0.023
			5235	0.066	0.066
8	राधाकिशन पुत्र	51	5223	0.021	0.021
	रामकिशन उर्फ रामा		5232	0.010	0.010
			5233	0.011	0.011
			5111	0.036	0.036
			5109	0.036	0.036
			5110	0.036	0.036
			4908	0.023	0.023
	कुल योग		39 नं०	1.182	1.182

दर विश्लेषण

Name of Work :- Construction of Dwarahat Suraikhet motor road to Bayela Nar Motor road. (Length 8.00 Km.)

S. No	Item of work	3	Per	Rate
1	2	3	4	5
1	Excavation in foundation for retaining & breast walls in all types of soils and rocks including lead, lift and disposal of surplus material as per direction of engineer - in - charge Schedule of rate (S.O.R Atatched)		Cum	234.80
2	Providing and laying of wire crates 3.00x1.50x1.50 in size with a 10 gauge BWG GI wire conforming to IS: 280 & IS:4826 in 150mm x 150mm mesh laid with stone boulders weighing not less than 25 kg each.(As per PWD Uttarakhand Specification) Schedule of rate (S.O.R Atatched) Rs. 8324.10 / No	Or	Cum	1233.20
	Deduct 40 % (As lesser specification of material & workmanship will be acceptable due to non significant purpose and being the part of main construction.	(-)	Cum	493.28
	Total		Cum	739.92
3	Random Rubble stone masonry in Coolie walling including supply of all material, labour, T&P etc. required for proper completion of the work.(As per PWD Uttarakhand specifications) Schedule of rate (S.O.R Atatched)		Cum	1149.90
	Deduct 40 % (As lesser specification of material & workmanship will be acceptable due to non significant purpose and being the part of main construction.	(-)	Cum	459.96
	Total		Cum	689.94
4	Rate of Unirrgated Nap land		Hec	1125000.00

सहायक अभियन्ता II
निर्माण सण्ड, लो. नि. वि. वि.
रानीखेत

अभियन्ता अभियन्ता,
निर्माण सण्ड, लो. नि. वि. वि.,
रानीखेत

Detail of measurment

Name of Work :- Construction of Dwarahat Suraikhet motor road to Bayela Nar Motor road. (Length 8.00 Km.)

S N	Particulars	No.	L	B	H/D	Quantity
1	2	3	4	5	6	7
1	Excavation in foundation for retaining & breast walls in all types of soils and rocks including lead, lift and disposal of surplus material as per direction of engineer - in - charge Dumping Yard no.-1	1x1/3	175.00	1.50	1.00	1312.50
					Total	1312.50 cum
2	Providing and laying of wire crates 3.00x1.50x1.50 in size with a 10 gauge BWG GI wire conforming to IS: 280 & IS:4826 in 150mm x 150mm mesh laid with stone boulders weighing not less than 25 kg each.(As per PWD Uttarakhand Specification) Dumping Yard no.-1	1x2x3x50 1x2x3x6	3.50 3.50	1.50 1.50	1.50 1.50	2362.50 283.50
					Total	2646.00 cum
3	Random Rubble stone masonry in Coolie walling including supply of all material, labour, T&P etc. required for proper completion of the work.(As per PWD Uttarakhand specifications) Dumping Yard no.-1	1x2 1x2	175.00 18.80	0.60 0.60	1.55 1.55	325.50 34.97
					Total	360.47 cum
	Required area of Civil land	1x1	175.00	20.00		3500.00
					Total	3500.00 Sqm
					Or	0.35 Hect.

Detail of measurment

Name of Work :- Construction of Dwarahat Suraikhet motor road to Bayela Nar Motor road. (Length 8.00 Km.)

Capacity of dumping yard

Sl. No.	Particulars of item	No.	L	B	H/D	Quantity
1	2	3	4	5	6	7
1	Capacity of Dumping Yard Dumping Yard no.-1	1x1	175.00	20.00	6.05	21175.00
					TOTAL	21175.00 cum
						Required Qty. For proposed dumping yard (say)
						17476.40 cum

(Signature)

सहायक अभियन्ता
निर्माण खण्ड, ली.नि.वि.
रानीखेत

अभियन्ता अभियन्ता,
निर्माण खण्ड, ली.नि.वि.,
रानीखेत.

अनाशापित प्रमाण पत्र

सेवा में


अधिशासी आभवेला


लो० नि० वि० रानीरबेत

प्रमाणित किया जाता है कि शासन द्वारा स्वीकृत जनपक-अल्मोडा में विकास कार्य द्वारा के अन्तर्गत द्वाराहट सुदूरवर्त मोटर मार्ग से बयेला, नरु मोटर मार्ग का नव निर्माण 8 KM के निर्माण में जो मल्लुवा उत्पादित होगा, उक्त निस्तारण ग्राम स्वभा बयेला स्वभ फलहादी की नाप भूमि में किया जायेगा, जिसमें किसी को भी किसी प्रकार की आपत्ति नहीं है,

- ① अश पतेरप
- ② प्रदीप पाठेय
- ③ चन्द्र प्रकाश
- ④ वासन्त कुमार
- ⑤ चन्दन राम
- ⑥ धामनी राम
- ⑦ पनी राम

- ⑧ पुष्पा देवी
- ⑨ गीता देवी
- ⑩ पुष्पा देवी


 10/12/14
 उपनिरीक्षक सहायक पुलिस
 क्षेत्र ... Falelwari
 तहसील-द्वाराहट


 प्रधान
 ग्राम पंचायत बयेला
 पो0आर व-अरिया
 क्षेत्र पंचायत (अल्मोडा)


 तहसीलदार
 द्वाराहट

सेवा में - आदिशापी अभियन्ता लो. नि० वी० रानीखेत

प्रमाणित किया जाता है, कि शासन द्वारा स्वीकृत जनपद अल्मोड़ा में विकास खण्ड द्वाराहाट के अन्तर्गत द्वाराहाट सुरेईखेत भोय मार्ग से बियेला नाड़ भोय मार्ग का नव निर्माण 8 कि.मी. के निर्माण में जो मलुवा उत्पादीत होगा उसका निष्कारण ग्राम सभा फल्दाडी की माप भूमी में किया जायेगा जिसमें किसी को भी किसी प्रकार की कोई आपत्तीय नहीं है,

अधीप

विपिन चन्द्र पन्त
प्रधान

ग्राम पंचायत फल्दाडी
वि०खण्ड द्वाराहाट (अल्मोड़ा)

इस्लाहा ग्रामवासी नाड़ फल्दाडी

प्रकाश चन्द्र पन्त - Ready

जेशीध (लोणाड़) - पू. है. प. वगिराणा

दीप चन्द्र पन्त

किशन पन्त

दिनेश चन्द्र पन्त - D -

हरन चन्द्र पन्त

Pant

तारि राम

विशानराम


प्रेम राम

मदन मोहन पन्त

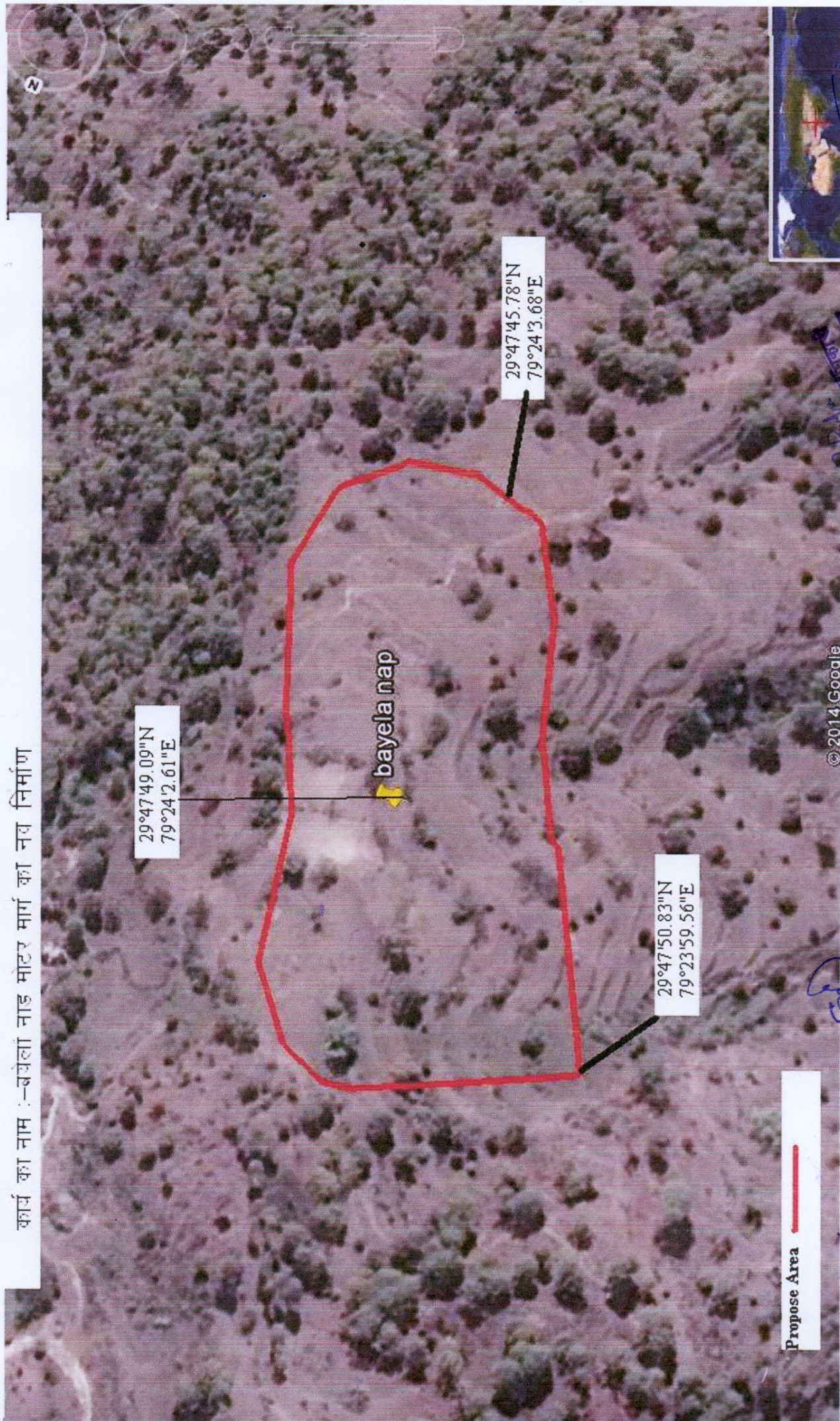
मन्मथ पन्त

चम्पा पन्त


निरीक्षक राजेश्वर मुखिया
क्षेत्र ... Faldwar
तहसील - द्वाराहाट


तहसीलदार
द्वाराहाट

कार्य का नाम :-बायेला नाड मोटर मार्ग का नव निर्माण



Propose Area

© 2014 Google



कार्य का नाम :- बायेला नाड मोटर मार्ग का नव निर्माण

कार्यकारी अधिकारी, जिला पंचायत, बायेला नाड


कार्यकारी अधिकारी, जिला पंचायत, बायेला नाड

कार्यकारी अधिकारी, जिला पंचायत, बायेला नाड

मलुवा निस्तारण योजना से सहमत प्रमाण पत्र


परियोजना का नाम :- जनपद अल्मोड़ा में बयेला नाड मोटर मार्ग का निर्माण

प्रमाणित किया जाता है कि लोक निर्माण विभाग द्वारा प्रस्तावित मलुवा निस्तारण प्रस्ताव से सहमत हूँ।


वन दरोगा
अल्मोड़ा
mm


वन क्षेत्राधिकारी
वन क्षेत्राधिकारी क्षेत्र,
अल्मोड़ा वन प्रभाग अल्मोड़ा


उप प्रभागीय वनाधिकारी
उपप्रभागीय वनाधिकारी

प्रति हस्ताक्षरित
प्रतिहस्ताक्षरित

उप प्रभागीय वनाधिकारी
अल्मोड़ा वन प्रभाग, अल्मोड़ा