

कार्यालय अपर प्रमुख वन संरक्षक एवं नोडल अधिकारी, वन संरक्षण,
इन्दिरानगर फोरेस्ट कालोनी, उत्तराखण्ड, देहरादून।
संख्या : 3298/1जी-FP/UK/ROAD/11022/2015 देहरादून: दिनांक: 23 मई, 2015

सेवा में,
अपर सचिव, वन
उत्तराखण्ड शासन

विषय:-जनपद देहरादून में महासू देवता से थैना संपर्क मोटर मार्ग
निर्माण- 0.3465 है० सिविल वन भूमि हस्तांतरण
(FP/UK/ROAD/11022/2015)

महोदय,

उपरोक्त विषयक वन भूमि हस्तांतरण प्रस्ताव संस्तुति सहित शासन को ऑनलाइन प्रेषित किया गया है जिसकी हार्ड कॉपी आवश्यक अग्रेत्तर कार्यवाही हेतु संलग्न कर विशेष पत्रवाहक के माध्यम से प्रेषित किया जा रहा है। प्रस्ताव 1 है० से कम क्षेत्रफल का हाने तथा कोई वृक्ष प्रभावित न होने के मद्देनजर प्रस्ताव पर सहमति की दशा में राज्य सरकार स्तर से सैद्धान्तिक स्वीकृति प्रदान करने का कष्ट करें।

भवदीय,


(एस.टी.एस.लेप्चा)
अपर प्रमुख वन संरक्षक
एवं नोडल अधिकारी

संलग्नक: उपरोक्तानुसार

संख्या : /1जी-FP/UK/ROAD/11022/2015 तद्दिनांकित

प्रतिलिपि:

1. प्रमुख वन संरक्षक, उत्तराखण्ड
2. मुख्य वन संरक्षक, गढ़वाल, पौड़ी
3. अपर सचिव, लोक निर्माण विभाग/पी०एम०जी०एस०वाई, उत्तराखण्ड शासन, देहरादून
4. वन संरक्षक, यमुना वृत्त, देहरादून
5. जिलाधिकारी, जनपद देहरादून
6. प्रभागीय वनाधिकारी, चकराता वन प्रभाग, कालसी
7. अधिशासी अभियंता, लो०नि०वि, सहिया, देहरादून



(एस.टी.एस.लेप्चा)
अपर प्रमुख वन संरक्षक
एवं नोडल अधिकारी

भाग IV

(नोडल अधिकारी अथवा प्रधान मुख्य वन संरक्षक अथवा अध्यक्ष, वन विभाग द्वारा
भरे जाने के लिए)

परियोजना का नाम:

जनपद देहरादून में महासू देवता से थैना संपर्क मोटर मार्ग निर्माण –
0.3465 है० सिविल वन भूमि हस्तांतरण (FP/UK/ROAD/11022/2015)

1. टिप्पणी के साथ प्रस्ताव को स्वीकार करने या अन्यथा के लिए राज्य वन विभाग की विस्तृत राय और निर्दिष्ट सिफारिशें। (राय देते समय, सम्बन्धित वन संरक्षक अथवा उप वन संरक्षक की प्रतिकूल टिप्पणी की सुस्पष्ट समीक्षा की जाय और विवेचनात्मक टिप्पणी दी जाय):

उपरोक्त योजना हेतु चकराता वन प्रभाग में 0.3465 है० सिविल वन भूमि का हस्तांतरण प्रस्तावित है जिसका अवलोकन करने पर पाया गया कि उपरोक्त मार्ग निर्माण में आरक्षित वन सम्मिलित नहीं है तथा मार्ग निर्माण हेतु प्रस्तावित सिविल वन भूमि का सम्मिलित होना अनिवार्य है। प्रस्ताव 1 है० से कम तथा कोई वृक्ष प्रभावित न होने के मद्देनजर तथा प्रभागीय वनाधिकारी, चकराता वन प्रभाग तथा वन संरक्षक, यमुना वृत्त की संस्तुति के कम में, जनहित में, उपरोक्त वन भूमि हस्तांतरण की सैद्धांतिक स्वीकृति राज्य सरकार स्तर से प्रदान करने हेतु संस्तुति की जाती है।

हस्ताक्षर:

नाम व पदनाम:

(एस०टी०एस०लेप्चा भा.व.से)

अपर प्रमुख वन संरक्षक, वन संरक्षण
एवं

नोडल अधिकारी, उत्तराखण्ड

सरकारी मोहर: **अपर प्रमुख वन संरक्षक एवं नोडल अधिकारी**
वन संरक्षण, भूमि सर्वेक्षण निदेशालय, उत्तराखण्ड
देहरादून

तिथि : 23 / 05 / 2015
स्थान: देहरादून



कार्यालय वन संरक्षक यमुना वृत्त, उत्तराखण्ड, देहरादून ।

पत्रांक 2463 / 12-1 (1) दिनांक, देहरादून, मई 19, 2015

सेवा में,

अपर प्रमुख वन संरक्षक/नोडल अधिकारी,
वन संरक्षण, उत्तराखण्ड, देहरादून ।

विषय: मा0 मुख्यमंत्री घोषणा संख्या 789 /2012 के अन्तर्गत जनपद देहरादून के विधानसभा क्षेत्र चकराता में महासू देवता थैना तक लिंक मोटर मार्ग निर्माण लम्बाई 1.775 कि०मी० हेतु 0.346 हे० वन भूमि का गैर वानिकी कार्य हेतु हस्तान्तरण प्रस्ताव ।

संदर्भ: FP/UK/ ROAD / 11022 / 2015

महोदय,

प्रभागीय वनाधिकारी, चकराता वन प्रभाग, चकराता ने अपने पत्रांक 3310/12-1 दिनांक 06-05-2015 के द्वारा विषयाकित प्रस्ताव ऑन लाईन प्रेषित किया गया है। प्रस्तावित मार्ग के समरेखण में वांछित वन भूमि निम्न प्रकार है:-

प्रभाग का नाम	रेंज का नाम	वांछित भूमि की विधिक स्थिति	लम्बाई चौड़ाई (मीटर)	क्षेत्रफल ळे०	बाधित वृक्ष
चकराता वन प्रभाग, चकराता	रीवर रेंज	सिविल भूमि मौजा थैना	495 X 7	0.346	रिक्त
		योग वन भूमि		0.346	-
	नाप भूमि	ग्राम थैना	1280 X 7	0.896	36

प्रभागीय वनाधिकारी, चकराता ने सूचित किया है कि वन भूमि में गूजर रहे 495 मीटर लम्बाई में सिविल वन भूमि जो राजस्व विभाग के स्वामित्व में है, के समरेखण में कोई वृक्ष बाधित नहीं है तथा नाप भूमि में 36 वृक्ष विभिन्न प्रजाति ब्यास वर्ग के बाधित हैं। उक्त मार्ग में वांछित वन भूमि पर गैर वानिकी कार्य हेतु जिलाधिकारी, देहरादून के द्वारा वन अधिकार अधिनियम के अन्तर्गत निर्धारित प्रपत्र में संस्तुति की गई है।

प्रभागीय वनाधिकारी, चकराता की संस्तुति के पश्चात निर्धारित संलग्न प्रपत्र- III में संस्तुति सहित प्रस्ताव ऑन लाईन प्रेषित किया जा रहा है।

भवदीय

(आर०के०मिश्र)

वन संरक्षक,

यमुना वृत्त, उत्तराखण्ड, देहरादून ।

2463 / 12-1 (1)

प्रतिलिपि प्रभागीय वनाधिकारी चकराता वन प्रभाग, चकराता को उनके पत्रांक 3310 / 12-1 दिनांक 6-5-2015 के संदर्भ में सूचनार्थ एवं आवश्यक कार्यवाही हेतु प्रेषित।

प्रतिलिपि अधिशासी अभियन्ता, अस्थाई खण्ड, लोक निर्माण विभाग, सहिया को सूचनार्थ एवं आवश्यक कार्यवाही हेतु प्रेषित।

(आर०के०मिश्र)

वन संरक्षक,

यमुना वृत्त, उत्तराखण्ड, देहरादून ।

भाग-III
(संबंधी वन संरक्षक द्वारा भरा जाना है ।)

कार्य का नाम- मा0 मुख्यमंत्री घोषणा संख्या 789 /2012 के अन्तर्गत जनपद देहरादून के विधानसभा क्षेत्र चकराता में महासू देवता थैना तक लिंक मोटर मार्ग निर्माण लम्बाई 1.775 कि०मी० हेतु 0.346 हे० वन भूमि का गैर वानिकी कार्य हेतु हस्तान्तरण प्रस्ताव ।

क्रमांक 14	स्थल जहां की वन भूमि शामिल की गयी है क्या इसका संबंधित वन संरक्षक ने निरीक्षण किया है (हां/नहीं) यदि हां तो निरीक्षण की तारीख और किए गये प्रेक्षणों को, निरीक्षण नोट के रूप में संलग्न करें।	नहीं
क्रमांक 15	क्या संबंधित वन संरक्षक भाग ख में दी गई सूचना और उप वन संरक्षक के सुझाव से सहमत हैं।	सहमत हैं ।
क्रमांक 16	प्रस्तावों की स्वीकृति या अन्यथा के बारे में संबंधित वन संरक्षक विस्तृत कारणों के साथ विशेष सिफारिशें ।	संस्तुति की जाती है।

दिनांक - 19 मई, 2015
स्थान - देहरादून ।

हस्ताक्षर



नाम - (आर०के०मिश्र)

वन संरक्षक,

यमुना वृत्त, उत्तराखण्ड, देहरादून ।

परियोजना का नाम :- मा0 मुख्यमन्त्री घोषणा संख्या-789/2012 के अन्तर्गत जनपद देहरादून के विधान सभा क्षेत्र चकराता के विकासखण्ड कालसी में महासू देवता थैना तक लिंक तक मोटर मार्ग का वन भूमि हस्तान्तरण प्रस्ताव।कि०मी० 1 से 1.775 तक

भाग-2

(संबंधित उप वन संरक्षक द्वारा भरा जाएगा)

7. परियोजना या स्कीम की अवस्थिति :- कालसी में ग्राम महासू देवता थैना तक लिंक समपर्क मोटर मार्ग :- उत्तराखण्ड :- देहरादून :- चकराता वन प्रभाग :- चकराता :- 0.346 है०
- i) राज्य/संघराज्यक्षेत्र
- (ii) जिला 3088 व.दि.नि.
- (iii) जिला वन प्रभाग 2116.91 व.दि.नि.
- (iv) पूर्वक्षण के लिए उपयोग की जाने वाली प्रस्तावित वन भूमि का क्षेत्र :-
8. पूर्वक्षण के लिए पहचानी गई वन भूमि की विधिक प्रास्थिति: :-
9. अपवर्जन के लिए प्रस्तावित वन भूमि में उपलब्ध वनरपति का ब्यौरा: :-
- (i) वन का प्रकार सिविल :-
- (ii) वनस्पति का औसत पूर्ण घनत्व 0.2 :-
- (iii) प्रजातिवार स्थानीय या वैज्ञानिक नाम और गिराए जाने के लिए अपेक्षित वृक्षों की परिगणना :- हिलग्री 5/
- (iv) पूर्वक्षण के लिए उपयोग की जाने वाली वन भूमि के लिए कार्यकरण योजना का नुस्खा :-
10. भूक्षरण के लिए पूर्वक्षण हेतु उपयोग की जाने वाली वन भूमि की स्थलाकृति और क्षीणता पर संक्षिप्त टिप्पण :-
11. वन भूमि की सीमा से पूर्वक्षण के लिए उपयोग की जाने वाली प्रस्तावित वन भूमि की लगभग दूरी :- 5 किमी उत्तर
12. वन्य जीव की दृष्टि से पूर्वक्षण में उपयोग की जाने वाली प्रस्तावित वन भूमि की महत्ता :-
- (i) पूर्वक्षण के लिए उपयोग की जाने वाली प्रस्तावित वन भूमि के लगभग विद्यमान वन्यजीव का ब्यौरा :-
- (ii) क्या राष्ट्रीय उद्यान, वन्यजीव अभ्यारण जैव क्षेत्र आरक्षण, व्याघ्र रिजर्व, हाथी कोरीडोर वन्यजीव अल्पवास गलियारे आदि के भाग का निर्माण करते हैं (यदि ऐसा है तो क्षेत्र के ब्यौरे और उपाबद्ध किए जाने में मुख्य वन्य जीव वार्डन की और टीका टिप्पणियाँ उपाबद्ध की जाए) :- हाथी कोरीडोर की वन्यजीव नहीं है
- (iii) क्या किसी राष्ट्रीय उद्यान, वन्यजीव अभ्यारण जैव क्षेत्र आरक्षण व्याघ्र रिजर्व, हाथी गलियारे पूर्वक्षण के लिए उपयोग की जाने वाली प्रस्तावित वन भूमि की सीमा से दस कि.मी. के भीतर अवस्थित है। (यदि ऐसा है, तो क्षेत्र के ब्यौरे और मुख्य वन्य जीव वार्डन की टीका-टिप्पणियाँ उपाबद्ध की जाए) :- नहीं

(iv) क्या राष्ट्रीय उद्यान, वन्य जीव अभ्यारण जैव क्षेत्र आरक्षण व्याघ्र रिजर्व, हाथी गलियारे वन्य जीव उत्प्रवास आदि पूर्वक्षण के लिए उपयोजित की जाने वाली प्रस्तावित वन भूमि की सीमा से एक कि.मी. के भीतर अवस्थित है। (यदि ऐसा है, तो क्षेत्र के ब्यौरे और मुख्या वन्य जीव वार्डन की टीका-टिप्पणियों उपाबद्ध की जाए)

नहीं

(v) क्या क्षेत्र में वनस्पति और जीव जंतु के अलग या खतरे में अलग किसम के खतरे की प्रजातियां हैं, यदि हैं तो उसके ब्यौरे

13. क्या क्षेत्र में कोई संरक्षित पुरातत्वीय या विरासत स्थल या प्रतिरक्षात्मक स्थापन या कोई महत्वपूर्ण संस्मारक अवस्थित है (यदि ऐसा है तो उपाबद्ध किए जाने के लिए सक्षम प्राधिकारी से अनापत्ति प्रमाण-पत्र (एन ओ सी) के साथ उसका ब्यौरा दें)

14. पूर्वक्षण के लिए उपयोग की जाने वाली प्रस्तावित वन भूमि के विस्तार की युक्तियुक्तता के बारे में टीका टिप्पणियां दें :

(i) क्या भाग- 1 के पैरा 6 और पैरा 7 में प्रयोक्ता अभिकरण द्वारा यथाप्रस्तावित वन भूमि की अपेक्षा अपरिहार्य है और परियोजना के लिए

(ii) यदि नहीं तो वन भूमि के सिफारिश किए गए अतिकमण के ब्यौरे :

15. क्या अधिनियम या अधिनियम के अधीन मार्गदर्शक सिद्धांतों के अतिकमण में किसी कार्य को किया गया है (हां/ नहीं)

(ii) यदि हां, की गई कार्य अधि, अतिकमण में अंतर्वलित वन भूमि, अतिकमण के लिए

नहीं

(iii) क्या अतिकमण में कार्य अब भी प्रगति में है (हां/ नहीं)

(iii) क्या अतिकमण में कार्य अब भी प्रगति में है (हां/ नहीं)

(iv) रोपित की जाने वाली प्रजातियों कार्यन्वयन अभिकरण, समय सूची, लागत संरचना आदि सहित क्षतिपूरक वनरोपण स्कीम के ब्यौरे संलग्न हैं (हां/ नहीं)।

नहीं

(v) क्षतिपूरक वनरोपण स्कीम के लिए कुल वित्तीय उपरिब्यय :

₹ 20,71,100
89960200

(vi) क्या क्षतिपूरक वनरोपण के लिए और प्रबंधन के दृष्टिकोणों से पहचानर किए गए क्षेत्र की युक्तियुक्तता के बारे में संबद्ध उपवन संरक्षक से प्रमाण-पत्र संलग्न है (हां/ नहीं)।

17. वनस्पति और जीव जंतु पर प्रस्तावित कियाकलापों के समाघात से सम्बन्धित महत्वपूर्ण तथ्य प्रकाश में लाने वाले उप वन संरक्षक की स्थल निरीक्षण रिपोर्ट संलग्न है (हां/ नहीं)।

18. स्वीकृति या अन्यथा कारणों के साथ प्रस्ताव के लिए उप वन संरक्षक की विनिर्दिष्ट सिफारिशों

इस कार्य निर्माण में स्थानीय मजदूरों का

आश्रीत करेगा, जो इस कार्य निर्माण की निम्नलिखित शर्तों पर होगा कि गांवों के लोगों को इस कार्य के दिनांक 7-2-2015 को शुरु करने के लिए प्रोत्साहित किया जाएगा, जिसमें स्थानीय मजदूरों का उपयोग किया जाएगा।

स्थान... अ.प्र.रा.11

नाम (डा. दिवाकर शिंदे)

सरकारी मोहर

उप-प्र...
बक...
कालसी

अधीकार
सहायक
अधीकार
अधीकार
अधीकार
अधीकार
अधीकार
अधीकार

SITE INSPECTION REPORT NOT BELOW THE RANK OF DCF
(for the forest land to be diverted under FCA)

A proposal has been received by this office from F E P W D SAHIVYA
for diversion under FCA-1980) of ha. of forest
land non-forestry purpose. The Project envisages the use of forest land for construction
of MAHASUDEXTA THANA LINK MOTOR ROAD
The site inspection of the land involved in the proposal has done by me on dated-
28/4/2015

On inspection of the site, it is found that the land required by the user agency is a
RF/PF/un-classed/Protect forest measuring 0.3165 ha.

The requirement of forest land as proposed by the user agency in Col.2 part-1 is
unavoidable and is barest minimum required for the project. yes

Whether any rare / endangered / unique species of flora and fauna found in the area. If,
so the details there of. No

Whether any protected archeological / heritage site / defense establishment or any other
important monuments is located in the area, if, so the details there of with NOC from
competent authority, if required. No

- a) The user agency has not violated the provisions of forest (Conversation), Act
1980 and no work has been started without proper sanction. yes
- b) It has been found that the user agency has violated the forest (Conversation),
Act, 1980 provisions. A detail report as per para 1.9 of chapter 1, Para C of
Handbook of forest (Conversation) Act, 1980 is attached. No

Specific recommendation for acceptance or otherwise of the proposal.

Recommended

Place:- Kalsi
Date... 28/4/2015

(Signature)

Name... D. Divakar Singh

Designation... ...

Office Seal

चक्रवर्ती वन प्रभाग
चक्रवर्ती (देहरादून)

- N.B. state the purpose for which the forest land is proposed to be diverted.
 out of (a) and (b) tick the option which is applicable and cross the option
which is not applicable.

As per letter number 2-2/2000 FC dated 16-10-2000 from Ministry of Environment &
Forests, Government of India for proposal involving less than 40 hectares of forest
land, the site inspection report from DCF is required and for proposal involving more
than 40 hectares of forest land site inspection report from the conservation of forests is
required.

PART-II

(To be filled by the concerned Deputy Conservator of Forest)

State Serial No. of proposal : UK-0317/2015

1. Location of the project/Scheme : Uttarakhand

- (i) State / Union Territory : Uttarakhand
(ii) District : Dehradun
(iii) Forest Division : Chakrata
(iv) Area of forest land proposed for diversion (in ha.) : 0.3465
(v) Category : Road

2. Legal status of forest land proposed for diversion :

S. No.	Division	Forest Land(ha.)	Legal Status
1	Chakrata	0.3465	Civil Soyam land

Division 1. : Chakrata

3. District wise area to be diverted in the division :

S. No.	District	Area(ha.)
1	Dehradun	0.3465

4. Details of Vegetation available in the forest land proposed for diversion :

(ii) Density of vegetation

S. No.	Area(in ha.)	Density	Eco-Class
1	0.3465	0.1	Eco 5

S. No.	Scientific Name	Local Name	(31-60)cm.	(61-90)cm.	(91-120)cm.	(121-150)cm.	(>150)cm.
NIL							

5. Working plan prescription for the forest land proposed for diversion : Civil Land Only (This area does not covered under

6. Brief note on vulnerability of the forest area to erosion : The area is geologically suitable as per the repor

7. Approximate distance of the proposed site for diversion from boundary of forest(in km.) : No Data

8. Significance of the forest land proposed for diversion from wildlife point of view :

- (i). Details of wildlife present in and around the forest land proposed for diversion : leopard, kakar, bear etc.
- (ii). Whether forms part of national park, wildlife sanctuary, biosphere reserve, tiger reserve, elephant corridor, wildlife migration corridor etc. : No
- (iii). Whether the forest land proposed for diversion is located within eco-sensitive zone(ESZ) of the Protected Area notified under Wildlife(Protection) Act, 1972 (Note: In case, ESZ of a Protected Area is not notified, then, 10kms distance from boundary of the Protected Area should be treated as ESZ): No
- (iv). Whether any national park, wildlife sanctuary, biosphere reserve, tiger reserve, elephant corridor, wildlife migration corridor etc., is located within 1 Km. from boundary of the forest land proposed for diversion : No

- (v). Whether any rare/endorsed/unique species of flora and fauna found in the area : No

9.

Details of any protected archaeological/heritage site/defence establishment or any other important monument located in the area, if any :

- (i). Whether any protected archaeological/heritage site/defence establishment or any other important monument is located in the area : No

10. Comment as to the reasonability of the extent of the forest land proposed for diversion :

- (i). Whether the requirement of forest land as proposed by the user agency is unavoidable and bare minimum for the project : Yes




11. Details of violation(s), if any ,committed :

- (i). Whether any work in violation of the Act or guidelines issued under the Act has been carried out : No

12. Whether work in violation is still in progres(Yes/No) : No Data


13. Details of compensatory afforestation scheme :

- (i). Total Financial Outlay for C.A(lacs): 0.89690

Patch Wise Details						
S.no	Patch No.	Area(ha.)	Name of PF/RF	Range	Compartment No	Uploaded KML file of patch
NO Data						
(ii).	Copy of CA scheme details:					
(ii).	Copy of Survey of India Toposheet indicating boundary of forest land proposed for C.A.:					
(ii).	Copy of Survey of India Toposheet indicating boundary of forest land proposed for C.A.:					
Additional information Details :						
S. No.	Documents			Remarks		
NIL						



S.no	District Name	Geographical area of the district (in ha.)	Forest area of the district (in ha.)	Total forest area diverted since 1980 (in ha.)	No. of Approved Cases	Forest Land including penal C.A. (in ha.)	Progress of compensatory afforestation as on(date)	A) Forest land (in ha.)	B) Non-forest land (in ha.)
NO Data									

15. Site inspection report of the DFO/CCF/Nodal Officer highlighting important facts pertaining to the forest land :

Division Name	Circle	Site inspected By	Whether site inspected	No. of times site visited	Site inspection report	Date of visit
Chakrata	Yamuna	DFO	Yes	One		28/04/2015
	Yamuna	CF	No		No Data	

(Specific recommendation of the DFO/CCF/Nodal Officer with(Part II,III & Part IV))

16. Specific recommendation of the DFO/CCF/Nodal Officer for acceptance or otherwise of the proposal with reason :

Division	Circle	Recommendation By	Recommendation	Reason	Letter	Whether CF agreed
Chakrata	Yamuna	DFO	Recommended	This will help the villagers for their socio economic development as well as forest department in forest fire management for sustainable development.		
	Yamuna	CF	Recommended	This road will provide transportation facilities to villagers their daily needs goods and also get connectivity to main road.		Yes

Print page

□

FORM - A

Form for seeking prior approval of Central Government under section 2 of the Forest(Conservation) Act,1980 for Diversion of fresh forest area

PART - I

(To be filled up by User Agency)

A. General Details**A-
1. Project Details**

(i). Proposal No. : FP/UK/ROAD/11022/2015

(ii). Name of Project for which Forest Land is required : Mahasu Devta Thana
Link Motor Road

(iii). Short narrative of the proposal and Project/scheme for which the forest
land is required : Population Of 207 Number Will Be Benefited After
Construction Of The Road.

(iv). State : Uttarakhand

(v). Category of the Project : Road

(vi). Shape of forest land proposed to be diverted : Linear

(vii). Estimated cost of the Project(Rupees in lacs) : 85

(viii). Total Area of Forest Land proposed for diversion(in ha.): 0.3465

(ix). Total Area of Non-Forest Land proposed for diversion(in ha.): 0.896

(x). Total period for which the forest land is proposed to be diverted(in
years): NIL

**A-
2. Details of User Agency**

(i). Name : PUBLIC WORKS DEPARTMENT

(ii). Address1 : Executive Engineer,ty.division,PWD,Sahiya Dehradun

(iii). Address2 : NIL

(iv). State : Uttarakhand

(v). District : Dehradun

(vi). Pin : 248196

(vii). Landmark : civil land

(viii). Email address : eepwdsahiyakalsi@gmail.com

(ix). Landline Telephone No. : 274595

(x). Fax No. : 1360

(xi). Mobile No. : 9456745631

(xii). Website (if any) : NIL

(xiii). Details of Proposals seeking prior approval of Central Government under the Act for diversion of forest land submitted by the User Agency in the past

List of proposal submitted in Past							
S.no	Proposal Status.	Proposal No.	Moef File No.	Area Proposed for Diversion(Ha.)	Area Diverted(Ha.)	Date of In-Principle Approval	Date of Final Approval
NIL							

(xiv). Legal status of User Agency : State Government

A-
3. Details of Person Making Application

(i). First Name: EE PWD SAHIYA

(ii). Middle Name: TD

(iii). Last Name: PWD

(iv). Gender: Male

(v). Designation: Executive Engineer

(vi). Address 1: O/0 E.E., T.D.,PWD, SAhiya

(vii). Address 2: NIL

(viii). State: Uttarakhand

(ix). District: Dehradun

(x). Tehsil: Kalsi

(xi). Pin: 248196

(xii). Landmark: civil land

(xiii). Email Address: eepwdsahiyakalsi@gmail.com

(xiv). Landline Telephone No.: 274595

(xv). Fax No.: 1360274595

(xvi). Mobile No.: 9456745631

(xvii). Copy of documents in support of the competence/authority of the person making this application to make application on behalf of the User

Agency: 

B. Details of land required for the Project

B- Details of proposal seeking prior approval of Central Government under the Act for diversion of forest land for the Project already submitted in
1. the past

(i). Whether any proposal seeking prior approval of Central Government under the Act for diversion of forest land required for the project has been submitted in the past?. : No

B-
2. Details of forest land proposed to be diverted

B-2.1 Details of Divisions involved

Details of Divisions involved			
S.no	Division Name	Forest Land(ha.)	Non-Forest Land(ha.)
1.	Chakrata	0.3465	0.896

B-2.2 Details of Districts involved

District wise breakup			
S.no	District Name	Forest Land(ha.)	Non-Forest Land(ha.)
1.	Dehradun	0.3465	0.896

B-2.3 Village wise breakup




Villages wise breakup			
-----------------------	--	--	--

S.no	Village	Forest Land(ha.)	Non-Forest Land(ha.)
1	Thana	0.3465	0.896


B-2.4 Component wise breakup

Component wise breakup			
S.no	Component	Forest Land(ha.)	Non-Forest Land(ha.)
1	Linear	0.3465	0.896

C. Maps of forest land proposed to be diverted

Division 1. : Chakrata			
(i). Area of forest land proposed to be diverted(in ha.) : 0.3465			
(ii). : Linear			
(b). No. of Segments : One			
Segment wise details			
Segments	Segment Area(in ha.)	Kml File of Segments	
1.	0.3465	 View File	
(iii). Copy of Survey of India Toposheet indicating boundary of forest land proposed to be diverted: 			
(iv). Scanned copy of the Geo-referenced map of the forest land proposed to be diverted prepared by using GPS or Total Station: 			

D. Justification for locating the Project in forest land and details of alternatives examined:

(i). Copy of note containing justification for locating the Project in forest land: 

(ii). Whether a copy of map indicating location of alternative examine is required to be provided: Yes

(a). Copy of map indicating location of alternative examined: 

E. Employment likely to be generated

(i). Whether the Project is likely to generate employment ?: Yes

(ii). Permanent/Regular Employment(Number of persons): 10

(iii). Temporary Employment(Number of person-days): 5000

F. Displacement of People due to the Project, if any

(i). Whether Project involves displacement?: No

G. Details of Cost-Benefit analysis for the Project

(i). Whether the Project requires Cost-Benefit analysis?: No

H. Status of Environmental Clearance

(i). Whether the Project requires Clearance under the Environment (Protection) Act 1986 ? : No

I. Status of Wildlife Clearance

(i). Whether the Project or a part thereof is located in any Protected Area or their Eco sensitive zone? : No

J. Applicability of special provisions governing Scheduled Areas

(i).Whether the Project or a part thereof is located in a Scheduled Area? : No

K. Status of settlement of rights under the Forest Rights Act,2006 on the forest land proposed to be diverted

(i). Whether the process for settlement of Rights under the Forest Rights Acts 2006 on the forest land proposed to be diverted has been completed? : Yes

(a). Copy of documentry evidence in support of settlement of rights under the Forest Rights Act,2006 on the forest land proposed to be diverted:































L. Details of land identified for Compensatory Afforestation








(i). Whether non-forest or Revenue forest land is required to be provided by User Agency?: NIL

(ii). Whether the area of non-forest land or Revenue forest land required to be provided by User Agency for raising Compensatory Afforestation is less than area of forest land proposed to be diverted ? : NIL

(iii) . Reason for not providing Non-Forest Land: NIL

Additional information Details

Documents		
S.No	Documents	Remarks
1		Bar Chart
2		Certificat No Work Has Been Started
3		Certificat No Work Has Been Started
4		Dharmik Poranik
5		Distance From National Park
6		FACT
7		Forest Land ACT
8		Fule Wood Certificate
9		Geological Report
10		Geological Acknowledgement
11		G.O
12		Joint Inspection
13		Land Sedule
14		LxB Certificate
15		Manak Sartaia
16		Minimum Tree Effected
17		Muck Disposal
18		Muck Disposal Proposal
19		No Altranitive Land Availability
20		NOC
21		NPV
22		Originally Tree cutting
23		PART-3
24		PART-I
25		Population
26		Population Banifited
27		RCC PILLER
28		Rejection of Alternate Alignment
29		Report

		
30		Road Side Plantation
31		Samjotha Gypan
32		Task Force
33		Tree Counting & Costing
34		Tree Effected List
35		Wild Life Certificate

Print page

□