

"SCHEME FOR COMPENSATORY AFFORESTATION"

NAME OF PROJECT:- BHASIRODGARH BORAV WATER SUPPLY,
DISTRICT CHITTORGARH PROJECT

Proposal No : FP/RJ/WATER/17698/2016 Area of Forest Land : 1.5092 Ha.

Detail scheme for Compensatory Afforestation to be carried out in lieu of 1.5092 Ha. of forest area to be diverted for Bhasirodgarh Borav Water supply District Chittorgarh Project in Chittorgarh District.

1. Details of Non forest land :- District Chittorgarh, khasara No. 102 Village Kolpura, Gram Panchayat Mandesara, Tehsil Rawatbhata Name of Forest - Division Chittorgarh, Range Borav Area to be afforested 1.5092 Ha. GPS Coordinata – N 24°51'44.2" E 75°26'17.3"

2. Description of Area

I) Whether the site selected for Compensatory Afforestation is a land bank or not : Not a land bank.

II) If the CA site is other than the land bank, reasons be given : It is a Non forest land and is near the forest block.

III) In case of non forest area identified for CA, then what is the distance of CA site from the adjoining forest boundary : 205 meter

IV) Soil type : Clay - Clay mixed of gravel & boulders.

V) Topography :

(a) Hilly/Undulating/Plain: undulating

(b) Slope: Steep/Medium/Gentle: Gentle

VI) Whether the area is bearing any root stock of vegetation :- having root stock of Anogeissas pendula.

3. Plantation Model:-

Copy of the approved Compensatory Afforestation Scheme/Model showing component wise physical and financial break up to be enclosed.

4. Schedule of Plantation Programme :-

Detail of year wise break up of requirements of funds is as under:-:

| Year | Area in Ha. | Amount (in Rupees) * |
|----------------------|-------------|-----------------------|
| 0 th Year | 1.5092 | 193000 |

| | | |
|-----------------------|---------------|---------------|
| 1 st Year | 1.5092 | 98000 |
| 2 nd Year | 1.5092 | 74000 |
| 3 rd Year | 1.5092 | 74000 |
| 4 th Year | 1.5092 | 77000 |
| 5 th Year | 1.5092 | 77000 |
| 6 th Year | 1.5092 | 77000 |
| 4 th Year | 1.5092 | 77000 |
| 8 th Year | 1.5092 | 77000 |
| 9 th Year | 1.5092 | 77000 |
| 10 th Year | 1.5092 | 77000 |
| Total | 1.5092 | 978000 |

* Rate are higher due to small unit of plantation.

3. Technical details:-

Technical details of Compensatory Afforestation Scheme are as follows:-

- a) General Details : The area is a non forest land (NFL). The NFL in has degraded due to grazing pressure of the cattles in the area.
- b) Spacing : 3 meter X 3 meter
- c) Species :- khair, Karanj, Churel, Ber, Amla, Amaltas, etc.
- d) Plantation Method : Using the RDF 1 Model (Plantation of NFL)
- e) Soil and Moisture Conservation Works :- LSCD, Gabians, staggered Contour Trenches and Continidurs Contour tenches, Pakka check dam, W.H.S. and Anicuts.
- f) Protection (Fencing, Watch man, People's Participation etc.): - The area will be fenced and protected through VFPMC. A watch man will be deployed.
- g) Proposed Monitoring Mechanism :- Annual survival percentage and eualuation in month of June will be done every year. Complete, remedial measures will be taken in the coming monsoon season.
- h) Any other information:-

(S.P.Singh) 28.8.18

**Dy. CONSERVATOR OF FOREST,
Chittorgarh**

कार्यालय उप वन संरक्षक, चित्तौड़गढ़

विस्तृत प्राक्कलन:- एनएफएल वृक्षारोपण 1.5092 हैं0 कोलपुरा मजार ए

| | | |
|---|---------------------|---------------------------|
| वनखण्ड:- एनएफएल | ग्राम:- कोलपुरा | वर्ष:- 2018-19 |
| नाका:- मण्डेसरा | रेंज:- बोराव | मद:- एनएफएल |
| ग्रा.पं.:- मण्डेसरा | पं.सं.:- भैंसरोडगढ़ | क्षेत्रफल:- 1.51 हैक्टेअर |
| ग्रा.व.सु. एवं प्र. समिति:- मण्डेसरा | | |
| बी. एस. आर.:- मुख्य वन संरक्षक, उदयपुर 2018 | | |

| | |
|------------------------------|------------------------------|
| कुल प्राक्कलन बजट:- 9.78 लाख | G.P.S. four corners |
| | N 24°51'44.2" E 075°26'17.3" |
| | N 24°51'44.5" E 075°26'21.7" |
| | N 24°51'40.5" E 075°26'22.3" |
| | N 24°51'39.8" E 075°26'24.5" |


ग्राम कोलपुरा खसरा सं. 102मी रकबा 6.91 हैं0 से प्रत्यावर्तित भूमि 1.5092 हैं0 नाम परियोजना :- भैंसरोडगढ़ बोराव वाटर सप्लाई प्रोजेक्ट जिला चित्तौड़गढ़
Proposal No: FP/RJ/WATER/17698/2016 Aras of forest land : 1.51HA

A अग्रिम कार्य


| SN | PARTICULARS | DETAIL | QTY | RATE | UNIT | AMOUNT | |
|----|---|-----------|--------------------------------|--------|----------|-----------|------|
| 1 | सर्वे प्लानिंग:- सर्वे एवं ले-आउट । 1.1 | | | | | | |
| | | | मु.व.स., उदयपुर, 2018 पे. 4 आ. | | | | |
| | | 1.51 hact | 1.51 | 134.19 | hact | 202.63 | |
| 2 | फेंसिंग कार्य:- पत्थर की सूखी चुनाई कर दीवार बनाना 1.20 मी. ऊंची, 0.80मी. धरातल पर एवं 0.60 मी. ऊपर से चौड़ी मय एलाइनमेंट एवं निशानदेही (0.84 घ.मी. प्रति र.मी. मय वॉइड्स) 200 से 500 मीटर दूरी के बीच उपलब्ध पत्थर खोदकर लाकर । मु.व.स., उदयपुर, 2018 पे. 4 आ. 2.1 | | | | | | |
| | | 500 | 420 | 348.58 | per cum | 146403.6 | |
| 3 | पत्थर की दीवार की सतह पर मिट्टी की 3 सेमी अथवा मोटी परत जमाना । मु.व.स., उदयपुर, 2018 पेज 4 आ. 2.1.4 | | | | | | |
| | | 500 | 500 | 11.61 | per rmt | 5805 | |
| 4 | ट्रेंच/विडिच/ खोदने हेतु दागबेल करना मु.व.स., उदयपुर, 2018 पे 6 आ 3.1.2 | | | | | | |
| | | 600 | 600 | 0.87 | per rmt | 522 | |
| 5 | वी-डिच खोदना:- (0+0.30)/2 मी. X 1.20 मी. ट्रेंच:- 0.45मी. X 0.45मी. साईज में लगातार स्टेगर्ड खोदना एवं खुदी मिट्टी को ढलान के नीचे की ओर ट्रेंच विडिच के साथ कंकर पत्थर अलग कर माउण्ट बनाना । मु.व.स., उदयपुर, 2018 पे 6 आ 3.2 3,4,5 कठोर चिकनी मिट्टी में 20 प्रतिशत बोल्टर्स से अधिक । | | | | | | |
| | | 600 | 108 | 177.11 | per cum | 19127.88 | |
| 6 | खड्डा खुदाई हेतु दागबेल करना (एलाइनमेंट सहित) मु.व.स., उदयपुर, 2018 पे. 6 आ 3.1.1 | | | | | | |
| | | 750 | 750 | 0.87 | per pits | 652.5 | |
| 7 | खड्डा खुदाई:- साईज 0.45मी. X 0.45मी. X 0.45मी. या [(0.50+0.40)/2 मी.] 2 X 0.45 मी. या अधिक । मु.व.स., उदयपुर, 2018 पे. 6 आ. 5.1 4,5, कठोर चिकनी मिट्टी में 20 प्रतिशत से अधिक बोल्टर्स में 750 खड्डे | | | | | | |
| | | 750 | 68.344 | 193.4 | per cum | 13217.68 | |
| 8 | अन्य विविध- बोर्ड, गेट, उपकरण, वाहन संधारण व अन्य । | | | | | 1674 | |
| 9 | पौध तैयारी 10 प्रतिशत अतिरिक्त as per model | | 830 | 830 | 6.50 | per plant | 5395 |

उप वन संरक्षक
चित्तौड़गढ़


| प्रस्तावित प्राक्कलन राशि का योग | | | | | 193000 | |
|----------------------------------|--|-------|------|--------|-------------|---------|
| A | | | | | | |
| B वृक्षारोपण कार्य | | | | | | |
| 1 | वृक्षारोपण क्षेत्र की पत्थर की दीवार के अन्दर की ओर दीवार से 0.30 मी. दुर (0.30 मी ग 0.30 मी) अनुप्रस्थ काट की नाली खोदना एवं खोदी गई मिट्टी को कंकर-पत्थर अलग कर दीवार की ओर माउण्ट बनाना। कठोर चिकनी मिट्टी 20 प्रतिशत बोल्डर्स से अधिक में। मुख्य वन संरक्षक, उदयपुर 2018 पेज 6 आ0 3.3 | 500 | 45 | 177.11 | per cum | 7969.95 |
| 2 | नर्सरी में पौधे संधारण का कार्य। (12 ग 30)सेमी | 830 | 830 | 1.74 | per plant | 1444.2 |
| 3 | बीज बुवाई:- विडिच के माउण्डस पर तीन लाईनों में 30 सेमी के अन्तराल पर बीज बुवाई करना। मुख्य वन संरक्षक, उदयपुर 2018 पेज 7 आ0 1.2 | 600x3 | 1800 | 0.77 | per rmt | 1386 |
| | दीवार के सहारे झिरी पर दो लाईनों में माउण्ड पर 30 सेमी के अन्तराल पर बीज बुवाई करना। | 500x2 | 1000 | 0.77 | per rmt | 770 |
| 4 | पौधों का नर्सरी से वृक्षारोपण स्थल तक ट्रेक्टर ट्रॉली में परिवहन। (दर लगभग) | 750 | 750 | 2 | per plant | 1500 |
| 5 | ट्रेक्टर वाहन में पौधों की भराई एवं खाली कराई। मुख्य वन संरक्षक, उदयपुर 2018 पेज 7 आ0 4 | 750 | 750 | 0.65 | per plant | 487.5 |
| 6 | खड्डों का कीटनाशक दवा से उपचार। मुख्य वन संरक्षक, उदयपुर 2018 पेज 8 आ0 12 | 750 | 750 | 0.43 | per pits | 322.5 |
| 7 | वृक्षारोपण क्षेत्र में पौधों की स्थानीय ढुलाई। मुख्य वन संरक्षक, उदयपुर 2018 पेज 7 आ0 2 | 750 | 750 | 1.1 | per plant | 825 |
| 8 | पौधा रोपित करना- पौधों को थैली सहित उपचारित जल से भिगोना, पोलिथिन को काटना एवं अलग करना, पौधे को अलग करना, कंकड आदि निकालकर, खड्डा री-फिल करना एवं पौधे को रोपित कर उसके चारों ओर मिट्टी को दबाना। समतल क्षेत्र में। मुख्य वन संरक्षक, उदयपुर 2018 पेज 9 आ0 13 | 750 | 750 | 4.36 | per plant | 3270 |
| 9 | रोपित पौधों के थावलें बनाना:-रोपित पौधों के चारों ओर अर्द्धचन्द्राकार थावला बनाई जिसका अर्द्धव्यास कम से कम 50 सेमी हो। मुख्य वन संरक्षक, उदयपुर 2018 पेज 9 आ0 16.1 | 750 | 750 | 3.38 | per plant | 2535 |
| 10 | थावलो में बीज बुवाई तीन स्थानों पर मुख्य वन संरक्षक, उदयपुर 2018 पेज 7 आ0 1.1 | 750 | 750 | 0.43 | per thanvla | 322.5 |
| 11 | निंदाई:- मुख्य वन संरक्षक, उदयपुर 2018 पेज 9 आ0 19 | 600x2 | 1200 | 1.15 | per rmt | 1380 |
| | दीवार के सहारे झिरी पर निंदाई। 3000 मी | 500 | 500 | 1.15 | per rmt | 575 |
| 12 | निंदाई गुड़ाई:- निंदाई एवं गुड़ाई मिट्टी पलटाई कम से कम 50 सेमी अर्द्धव्यास तक एवं थावला दुरस्त करने सहित। मुख्य वन संरक्षक, उदयपुर 2018 पेज 9 आ0 19.1 | | | | | |


288/10
उप वन संरक्षक
चित्तौड़गढ़

| | | | | | | |
|------------------------------------|--|---|-------|-------|-----------|--------------|
| | निंदाई गुड़ाई | 750 | 750 | 4.05 | per plant | 3037.5 |
| | केवल गुड़ाई मिट्टी पलटाई । | मुख्य वन संरक्षक, उदयपुर 2018 पेज 9 आओ 19.2 | | | | |
| | | 750 | 750 | 1.97 | per plant | 1477.5 |
| 13 | पौधों को रासायनिक खाद देना । मुख्य वन संरक्षक, उदयपुर 2018 पेज 9 आओ 14 | 750 | 750 | 0.55 | per plant | 412.5 |
| 14 | वृक्षारोपण क्षेत्र का सुरक्षा कार्य- वॉच एण्ड वार्ड 12 माह (26 दिन प्रतिमाह) | 312 | 312 | 213 | per day | 66456 |
| 15 | वृक्षारोपण साइन बोर्ड और गेट निर्माण आदि । | | | | | 2000 |
| 16 | बीज एकत्रीकरण, रासायनिक उर्वरक खरीद । | | | | | 1829 |
| | प्रस्तावित प्राक्कलन राशि का योग B | | | | | 98000 |
| C प्रथम वर्ष संधारण कार्य | | | | | | |
| 1 | नर्सरी से पौधे क्रय करना । | | | | | |
| | | 75 | 75 | 5 | per plant | 375 |
| 2 | केजुअल्टी रिप्लेसमेंट हेतु पुनः 2500 खड्डे खोदना । साईज .45 x .45 x .45 सेमी । चिकनी दुमट मिट्टी मुख्य वन संरक्षक, उदयपुर 2018 पेज 7 आओ 5.2.2 | 75 | 6.834 | 57.72 | per cum | 394.46 |
| 3 | पौधों का नर्सरी से वृक्षारोपण स्थल तक ट्रेक्टर ट्रॉली में परिवहन । | 12x30cm | 75 | 3.00 | per plant | 225 |
| 4 | ट्रेक्टर वाहन में पौधों की भराई एवं खाली कराई । मुख्य वन संरक्षक, उदयपुर 2018 पेज 8 आओ 4 | 12x30cm | 75 | 0.65 | per plant | 48.75 |
| 5 | खड्डों का कीटनाशक दवा से उपचार । मुख्य वन संरक्षक, उदयपुर 2017 पेज 8 आओ 12 | समतल भूमि पर | | | | |
| | | 75 | 75 | 0.43 | per pits | 32.25 |
| 6 | पौधा रोपित करना- पौधों को थैली सहित उपचारित जल से भिगोना, पोलिथिन को काटना एवं अलग करना, पौधे को अलग करना, कंकड आदि निकालकर, खड्डा री-फिल करना एवं पौधे को रोपित कर उसके चारों ओर मिट्टी को दबाना । समतल क्षेत्र में । मुख्य वन संरक्षक, उदयपुर 2017 पेज 9 आओ 13 | 12x30cm | 75 | 4.36 | per plant | 327 |
| 7 | निंदाई गुड़ाई:- निंदाई एवं गुड़ाई मिट्टी पलटाई कम से कम 50 सेमी अर्द्धव्यास तक एवं थावंला दुरस्त करने सहित । मुख्य वन संरक्षक, उदयपुर 2018 पेज 10 आओ 19.1 | 750 | 750 | 4.05 | per plant | 3037.5 |
| | केवल गुड़ाई मिट्टी पलटाई । मुख्य वन संरक्षक, उदयपुर 2018 पेज 10 आओ 19.2 | 750 | 750 | 1.97 | per plant | 1477 |
| 8 | वृक्षारोपण क्षेत्र का सुरक्षा कार्य- वॉच एण्ड वार्ड 12 माह (26 दिन प्रतिमाह) | 312 | 312 | 213 | per day | 66456 |
| 9 | अन्य विविध- पानी, बिजली, उपकरण, वाहन संधारण व अन्य विविध कार्य । | | | | | 1627 |
| | प्रस्तावित प्राक्कलन राशि का योग C | | | | | 74000 |
| D द्वितीय वर्ष संधारण कार्य | | | | | | |
| 1 | वृक्षारोपण क्षेत्र का सुरक्षा कार्य- वॉच एण्ड वार्ड 12 माह (26 दिन प्रतिमाह) | 312 | 312 | 213 | per day | 66456 |
| 2 | पत्थर की दीवार की मरम्मत करना । लगभग 50 र.मी. | | | | | |


 उप वन संरक्षक
 चित्तौड़गढ़

| | | | | | | |
|-----------------------------------|--|-----|-----|--------|---------|-------|
| | मु. व.स., उदयपुर 2018 पेज 5 आ0 2.2 | 50 | 42 | 159.75 | per cum | 6709 |
| 3 | अन्य विविध व्यय | | | | | 835 |
| | प्रस्तावित प्राक्कलन राशि का योग D | | | | | 74000 |
| E तृतीय वर्ष संधारण कार्य | | | | | | |
| 1 | वृक्षारोपण क्षेत्र का सुरक्षा कार्य- वॉच एण्ड वार्ड 12 माह (26 दिन प्रतिमाह) | 312 | 312 | 213 | per day | 66456 |
| 2 | वन वर्धन कार्य एवं अन्य विविध व्यय। | | | | | 10544 |
| | प्रस्तावित प्राक्कलन राशि का योग E | | | | | 77000 |
| F चतुर्थ वर्ष संधारण कार्य | | | | | | |
| 1 | वृक्षारोपण क्षेत्र का सुरक्षा कार्य- वॉच एण्ड वार्ड 12 माह (26 दिन प्रतिमाह) | 312 | 312 | 213 | per day | 66456 |
| 2 | वन वर्धन कार्य एवं अन्य विविध व्यय। | | | | | 10544 |
| | प्रस्तावित प्राक्कलन राशि का योग F | | | | | 77000 |
| G पंचम वर्ष संधारण कार्य | | | | | | |
| 1 | वृक्षारोपण क्षेत्र का सुरक्षा कार्य- वॉच एण्ड वार्ड 12 माह (26 दिन प्रतिमाह) | 312 | 312 | 213 | per day | 66456 |
| 2 | वन वर्धन कार्य एवं अन्य विविध व्यय। | | | | | 10544 |
| | प्रस्तावित प्राक्कलन राशि का योग G | | | | | 77000 |
| H षष्ठम् वर्ष संधारण कार्य | | | | | | |
| 1 | वृक्षारोपण क्षेत्र का सुरक्षा कार्य- वॉच एण्ड वार्ड 12 माह (26 दिन प्रतिमाह) | 312 | 312 | 213 | per day | 66456 |
| 2 | वन वर्धन कार्य एवं अन्य विविध व्यय। | | | | | 10544 |
| | प्रस्तावित प्राक्कलन राशि का योग H | | | | | 77000 |
| I सप्तम् वर्ष संधारण कार्य | | | | | | |
| 1 | वृक्षारोपण क्षेत्र का सुरक्षा कार्य- वॉच एण्ड वार्ड 12 माह (26 दिन प्रतिमाह) | 312 | 312 | 213 | per day | 66456 |
| 2 | वन वर्धन कार्य एवं अन्य विविध व्यय। | | | | | 10544 |
| | प्रस्तावित प्राक्कलन राशि का योग I | | | | | 77000 |
| J अष्टम् वर्ष संधारण कार्य | | | | | | |
| 1 | वृक्षारोपण क्षेत्र का सुरक्षा कार्य- वॉच एण्ड वार्ड 12 माह (26 दिन प्रतिमाह) | 312 | 312 | 213 | per day | 66456 |
| 2 | वन वर्धन कार्य एवं अन्य विविध व्यय। | | | | | 10544 |
| | प्रस्तावित प्राक्कलन राशि का योग J | | | | | 77000 |
| K नवम वर्ष संधारण कार्य | | | | | | |
| 1 | वृक्षारोपण क्षेत्र का सुरक्षा कार्य- वॉच एण्ड वार्ड 12 माह (26 दिन प्रतिमाह) | 312 | 312 | 213 | per day | 66456 |
| 2 | वन वर्धन कार्य एवं अन्य विविध व्यय। | | | | | 10544 |


 28.8.18
 उप वन संरक्षक
 चित्तौड़गढ़

| | | | | | |
|---|--|--|--|--|--------|
| प्रस्तावित प्राक्कलन राशि का योग I | | | | | 77000 |
| प्रस्तावित प्राक्कलन राशि का योग A से K तक । | | | | | 978000 |

अक्षरे रूपये नौ लाख अठहत्तर हजार मात्र

This is to certify that :-

- 1 I have personally seen the area. The type of soil and quantity as shown in estimate are correct.
- 2 Rates are as per B.S.R. (C.C,F. Udaipur) 2018
- 3 Work Boundaries have been marked on the site.

Calculation Checked


Accountant


Prepared by


Range Officer
रावतभादा,
Chittorgarh


Technically Checked


सहायक वन संरक्षक
रावतभादा, चित्तौड़गढ़

Estimate Sanctioned


2084
Deputy conservator Forest
Chittorgarh

| वर्ष | गैर वन भूमि का क्षेत्रफल | राशि (लाख) | वि. वि. |
|---------------------|--------------------------|------------|-------------------------------|
| अग्रिम कार्य वर्ष | 1.5092 है० | 1.93 | ग्राम कोलपुरा खसरा सं. |
| प्लाटिनिंग वर्ष | 1.5092 है० | 0.98 | 102मी रकबा 6.91 है० से |
| प्रथम वर्ष संधारण | 1.5092 है० | 0.74 | प्रत्यावर्तित भूमि 1.5092 है० |
| द्वितीय वर्ष संधारण | 1.5092 है० | 0.74 | नाम परियोजना :- |
| तृतीय वर्ष संधारण | 1.5092 है० | 0.77 | भैसरोडगढ बोराव वाटर |
| चतुर्थ वर्ष संधारण | 1.5092 है० | 0.77 | सप्लाई प्रोजेक्ट जिला |
| पंचम वर्ष संधारण | 1.5092 है० | 0.77 | चित्तौडगढ |
| षष्ठम् वर्ष संधारण | 1.5092 है० | 0.77 | Proposal No: |
| सप्तम् वर्ष संधारण | 1.5092 है० | 0.77 | FP/RJ/WATER/17698/2016 |
| अष्टम् वर्ष संधारण | 1.5092 है० | 0.77 | Aras of forest land : |
| नवम् वर्ष संधारण | 1.5092 है० | 0.77 | 1.5092HA |
| योग राशि | | 9.78 | |


28/8/16
 उप वन संरक्षक
 चित्तौडगढ


 क्षेत्रीय वन अधिकारी
 रायतभादा,
 वन मण्डल चित्तौडगढ

CHECK LIST SERIAL NUMBER: 20

**NAME OF PROJECT:- BHASIRODGARH BORAV WATER SUPPLY,
DISTRICT CHITTORGARH PROJECT.**


Proposal No : FP/RJ/WATER/17698/2016 Area of Forest Land : 1.5092 Ha.

"LAND SUITABILITY CERTIFICATE BY DFO (T)"

This is to certify that 1.5092 ha. land bearing Survey No. 102 Village Kolpura, Gram Panchayat Mandesara, Tehsil Rawatbhata District- Chittorgarh is identified for NFL Compensatory Afforestation and it is suitable for plantation from management point of view and is free and all sorts of encumbrances and encroachments.

Place : Chittorgarh

Date: 31.07.2018


(S.P.Singh)

**Dy. CONSERVATOR OF FOREST,
Chittorgarh**

कार्यालय जिला कलक्टर, चित्तौड़गढ़

क्रमांक/राजस्व/12-8(1)16/1357

दिनांक : 26/07/2018

आदेश

अधिशायी अभियंता, जन स्वास्थ्य अभियांत्रिकी विभाग, परियोजना खण्ड, चित्तौड़गढ़ के द्वारा निवेदन किया कि पंचायत समिति, भैंसरोड़गढ़ के 38 ग्रामों एवं 27 ढाणियों की पेयजल परियोजना की वन विभाग से विलयरेंस हेतु 3.81 है. वन भूमि प्रत्यावर्तन के लिये वन विभाग को क्षतिपूरक गैर वन भूमि उपलब्ध कराई जावे। प्रकरण में उपखण्ड अधिकारी, रावतभाटा से उक्त वन भूमि के बदले गैर वन भूमि उपलब्ध कराने के लिये राजकीय बिलानाम भूमि का प्रस्ताव प्राप्त किया जाने पर उपखण्ड अधिकारी, रावतभाटा द्वारा ग्राम कोलपुरा की राजकीय बिलानाम आ.सं. 102 मी. रकबा 6.91 है. में 1.51 है. तथा ग्राम गोपालपुरा की राजकीय बिलानाम आ.सं. 33 रकबा 1.64 है. व आ.सं. 34 रकबा 1.64 है. में से 0.76 है. कुल किता 3 रकबा 3.81 भूमियों को वन विभाग के पक्ष में आरक्षित की जाने का प्रस्ताव इस कार्यालय को भिजवाया गया।

उप वन संरक्षक, चित्तौड़गढ़ के पत्रांक/9513 दिनांक 07.07.18 से पंचायत समिति, भैंसरोड़गढ़ के 38 ग्रामों एवं 27 ढाणियों की पेयजल परियोजना हेतु फोरेस्ट विलयरेंस के लिये प्रत्यावर्तित होने वाली वन भूमि के बदले में ग्राम कोलपुरा पटवार हल्का मण्डेसरा तह. रावतभाटा की राजकीय बिलानाम आ.सं. 102 रकबा 6.91 है. में से 1.51 है. गैर वन भूमि प्रस्तावित गैर वन भूमि वन खण्ड बान्दरमूथा से लगी हुई होना, प्रबंध/सुरक्षा की दृष्टि से उपयुक्त होना एवं प्रस्तावित गैर वन भूमि वन विभाग में लिये जाने से सहमत होना अवगत कराया है। उप वन संरक्षक (वन्यजीव) मुकन्दरा राष्ट्रीय उद्यान, कोटा ने पत्र दिनांक 24.7.18 से ग्राम गोपालपुरा पटवार हल्का भैंसरोड़गढ़ तहसील रावतभाटा की राजकीय बीड आ.सं. 33, 34 में से 1.53 है., 1.64 है. गैर वन भूमि वन विभाग हेतु आरक्षित किये जाने के लिये क्षेत्रीय वन अधिकारी, जवाहर सागर के पत्रांक/एफ()तक. /384 दिनांक 19.07.2017 की रिपोर्ट के अनुसार उक्त खसरे फोरेस्ट विलयरेंस में प्रत्यावर्तित हेतु उचित होना अवगत कराया है।

अतः अधिशायी अभियंता, जन स्वास्थ्य अभियांत्रिकी विभाग परियोजना खण्ड, चित्तौड़गढ़ के अनुरोध, उपखण्ड अधिकारी, रावतभाटा द्वारा वन विभाग को क्षतिपूरक भूमि लिये प्रस्तावित की गई तथा उप वन संरक्षक, चित्तौड़गढ़ एवं उप वन संरक्षक (वन्यजीव) मुकन्दरा राष्ट्रीय उद्यान, कोटा की सहमति अनुसार ग्राम कोलपुरा की राजकीय बिलानाम आ.सं. 102 मी. रकबा 6.91 है. में से 1.51 है. तथा ग्राम गोपालपुरा की राजकीय बिलानाम आ.सं. 33 रकबा 1.54 है. व आ.सं. 34 रकबा 1.64 है. में से 0.76 है. कुल किता 3 रकबा 3.81 हैक्टेयर भूमियों को राजस्थान भू राजस्व अधिनियम, 1956 की धारा 92 के प्रावधानों के अन्तर्गत वन विभाग के पक्ष में आरक्षित (सेट अपार्ट) की जाती है। आरक्षित भूमियों को उपयोग आरक्षण प्रयोजन से भिन्न नहीं किया जावेगा। तहसीलदार, रावतभाटा रिकार्ड में अंकन के साथ नक्शों में भी आवश्यक तरमीम करें।



प्रतिलिपि : सूचनार्थ, पालनार्थ एवं आवश्यक कार्यवाही हेतु -

1. उपखण्ड अधिकारी, रावतभाटा
2. उप वन संरक्षक, चित्तौड़गढ़
3. उप वन संरक्षक (वन्य जीव) मुकन्दरा राष्ट्रीय उद्यान, कोटा
4. अधिशायी अभियंता, जन स्वास्थ्य अभियांत्रिकी विभाग परियोजना खण्ड, चित्तौड़गढ़
4. तहसीलदार, रावतभाटा
5. आदेश पंजिका

उप वन संरक्षक
चित्तौड़गढ़

My Documents/Orders

अधिशायी अभियन्ता
जन स्वास्थ्य अभियांत्रिक विभाग
परियोजना खण्ड चित्तौड़गढ़
D.D.O. Code: 32156

sol
जिला कलक्टर,
चित्तौड़गढ़

CS

CS

28/7/18

उप वन संरक्षक
चित्तौड़गढ़

अति. जिला कलक्टर,
चित्तौड़गढ़

