

# ॥ कार्यालय प्रभागीय वनाधिकारी, बद्रीनाथ वन प्रभाग, गोपेश्वर ॥

Email-dfo\_badrinath\_uta@yahoo.co.in

Phone no-01372-252175

पत्रांक 4831/12-1, गोपेश्वर, दिनांक

अप्रैल, 29

2022

सेवा में,

वन संरक्षक,  
गढ़वाल वृत्त, उत्तराखण्ड,  
पौड़ी।

विषय:- जनपद चमोली में राज्य योजना के अन्तर्गत डिम्बर-सुमल्टा मोटर मार्ग के किमी 0 8.00 से ग्राम कोलाडुंगी तक मोटर मार्ग के निर्माण हेतु 0.881 है 0 वन भूमि का गैर वानिकी कार्य हेतु लोक निर्माण विभाग को हस्तान्तरण प्रस्ताव के सम्बन्ध में।

संदर्भ:- भारत सरकार पर्यावरण वन एवं जलवायु परिवर्तन मंत्रालय एकीकृत क्षेत्रीय कार्यालय देहरादून की पत्र सं 08बी/यू0सी0पी0/08/17/2022/एफ0सी0/1792 दिनांक 30.03.2022.

महोदय,


उपरोक्त विषयक संदर्भित पत्र के क्रम में अवगत करना है कि अधिशासी अभियन्ता, लोक निर्माण विभाग, निर्माण खण्ड, लोक निर्माण विभाग, गौचर ने अपने पत्र सं 588./1सी0 वन दिनांक 23.04.2022 से डिम्बर-सुमल्टा मोटर मार्ग के किमी 0 8 से ग्राम कोलाडुंगी तक मोटर मार्ग के वन भूमि प्रस्ताव पर भारत सरकार द्वारा पायी गयी कमियों का निराकरण कर विन्दुवार अंख्या निम्नानुसार इस कार्यालय को प्रेषित किया गया है:-

क्र०सं०	प्रश्न	उत्तर
1.	On perusal of KML. It is noticed that village is already connected with the road. If the connectivity required through deep inside the forest then the alignment can also be proposed from the nearest existing road instead of fragmenting the forest from other side which appears very dense.	ग्राम कोलाडुंगी -धारडुंगी-नैखुरा सानला मोटर मार्ग (राज्य मार्ग सं 94) से लगभग 1.50 से 2.00 किमी 0 पैदल दूरी पर है। पूर्व में कोलाडुंगी गांव को राज्य मार्ग सं 94 से जोड़ने हेतु प्रस्तावित किया गया था, परन्तु ग्राम विडोली तल्ली के वन भूमि धारकों द्वारा भूमि न देने सम्बंधी विवाद किया गया (आपत्ति पत्र संलग्न है संलग्न-1))। वर्तमान में मार्ग का संरक्षण अत्यन्त विरल हरियाली क्षेत्र से होकर गुजरता है, जिसका हरियाली घनत्व 0.3 मात्र है।
2.	It is also seen that the alternative alignment is parallel to the proposed road which does not serve the purpose. State Government is required to upload the details of the alternative from nearest existing road.	वैकल्पिक संरक्षण की लम्बाई 2.500 कि०मी० है, इस संरक्षण पर 2 हेयरपिन बैंड पड़ते है तथा 155 वृक्ष प्रभावित हो रहे है। क्षेत्रीय जनता भी इस संरक्षण से सहमत नहीं है।
3.	The NPV calculation sheet is found uploaded on old rates. State may submit/upload NPV calculation sheet as per new rates.	एन०पी०वी० की गणना शीट नई दरों पर गठित कर आपके पत्रांक संख्या 4164/12-1 दिनांक 06.04.2022 द्वारा निर्धारित कॉलम में ऑनलाईन अपलोड किया जा चुका है की मूल प्रति संलग्न है। (संलग्न-2)

संलग्न- ग्राम विडोली तल्ली का आपत्ति पत्र मूल में।

अतः अनुरोध है कि मोटर मार्ग की स्वीकृति हेतु अपने स्तर से यथोचित कार्यवाही करने की कृपा करें।

भवदीय,

  
(सर्वेश कुमार)

प्रभागीय वनाधिकारी,  
बद्रीनाथ वन प्रभाग, गोपेश्वर।

पत्रांक:- / दिनांकित।

प्रतिलिपि:- अधिशासी अभियन्ता, निर्माण खण्ड लोक निर्माण विभाग, गौचर, को सूचनार्थ एवं आवश्यक कार्यवाही हेतु प्रेषित।

(सर्वेश कुमार)

प्रभागीय वनाधिकारी,  
बद्रीनाथ वन प्रभाग, गोपेश्वर।

# प्रधान

ग्राम पंचायत कनखुल तल्ला

विकासखण्ड- कर्णप्रयाग

जनपद- चमोली (उत्तराखण्ड)

शशीकला तोपाल

ग्राम व पो. कनखुल तल्ला

मो. 9634607181, 7248079946

Ref/-

आपाले प्रमाण पत्र

Date: 28-12-2020

हम समस्त ग्रामवासी विडोली तल्ला वालों को  
विडोली - कोलाडुंगरी भोवर मार्ग का सर्वे हो रहा  
था उसमें हमारी कृषि भूमि पूरी तरह से  
अभावित हो रही है, जिस पर समस्त ग्रामवासियों  
को घोर आपाल है,

दिग्गज सिंह

समस्त ग्रामवासी  
विडोली तल्ला

महावीर सिंह

दानोसिंह

वसन्त कुमार रावत


मेमसिंह

दिनेशसिंह

कमलसिंह

नन्दसिंह

विमलसिंह




## एन0पी0वी0 की धनराशि का प्रमाण पत्र

प्रस्ताव का नाम:- जनपद चमोली के अन्तर्गत राज्य योजना के अन्तर्गत डिम्बर-सुमल्टा मोटर मार्ग के किमी0 6 से ग्राम कोलाडुंग्री तक मोटर मार्ग के निर्माण हेतु 0.861 है0 वन भूमि का गैर वानिकी कार्य हेतु लोक निर्माण विभाग को हस्तान्तरण प्रस्ताव।

प्रमाणित किया जाता है कि भारत सरकार, पर्यावरण वन एवं जलवायु परिवर्तन मंत्रालय नई दिल्ली के आदेश सं0 5-3/2007-एफ0सी0 दिनांक 05.02.2009 में उल्लिखित व्यवस्था के अनुसार वन भूमि हेतु एन0पी0वी0 की देयता निम्नानुसार है:-

- 1- ईको-क्लास श्रेणी - V
- 2- हरियाली का घनत्व- 0.3
- 3- एन0पी0वी0 की दर प्रति है0 रू0 1005210/-
- 4- आवेदित वन भूमि का क्षेत्रफल- 0.861 है0
- 5- कुल देय एन0पी0वी0 की धनराशि रू0 865485.81

  
प्रभागीय वनाधिकारी,  
बद्रीनाथ वन प्रभाग, गोपेश्वर