

कार्यालय  
प्रधान मुख्य वन संरक्षक, हरियाणा,  
वन विभाग, हरियाणा सरकार,

सी-18, वन भवन, सेक्टर 6, पंचकुला, दूरभाष/फैक्स +91 172 2563988, 2563861, E-mail: cffcpanchkula@gmail.com

कमांक : प्रशा-डी-तीन-10029 / 5037  
सेवा में

दिनांक : 26-11-2021

क्षेत्रीय अधिकारी,  
भारत सरकार, पर्यावरण, वन एवं जलवायु परिवर्तन मंत्रालय,  
एकीकृत क्षेत्रीय कार्यालय,  
चण्डीगढ़।

विषय : Diversion of 0.875 ha. of forest land in favour of widening/Strengthening of road from Sirsa-Ottu-Rania-Dabwali road km. 46 to 75-23 (SH-32) of Provl. Divin. No. 1PWD b&r Sirsa, under forest division and Distt Panipat.  
Online proposal : FP/HR/Road/140383/2021.


संदर्भ : आपका पत्र कमांक 9-HRB162/2021-CHA दिनांक 20.10.2021।


उपरोक्त विषय पर संदर्भांकित पत्र द्वारा अपेक्षित मदवाईज सूचना निम्नप्रकार से आपको भेजी जाती है :-

1. 687 बाधित वृक्षों की सूची अपलोड कर दी गई है।
2. 3.424 है0 अतिरिक्त प्रतिपूर्ति पौधारोपण हेतु अतिरिक्त साईड की के0एम0एल0 फाईल, डी0जी0पी0एस0 मैप तथा टोपोशीट व भूमि उपयुक्तता प्रमाण पत्र अपलोड कर दिया गया प्रति संलग्न है।

कृपया प्रस्ताव में स्टेज-1 स्वीकृति बारे आगामी कार्यवाही करने का कष्ट करें।

संलग्न/उपरोक्त।

  
प्रधान मुख्य वन संरक्षक (एफ0सी0ए0)  
हरियाणा, पंचकुला।

  
26/11/2021

# CA Site on Dabwali to Rania Road Km 5-11 L/R

74.72990174.730574  
74.72916674.729839

74.73033174.731003  
74.72959974.730269

74.72984574.730467  
74.729074



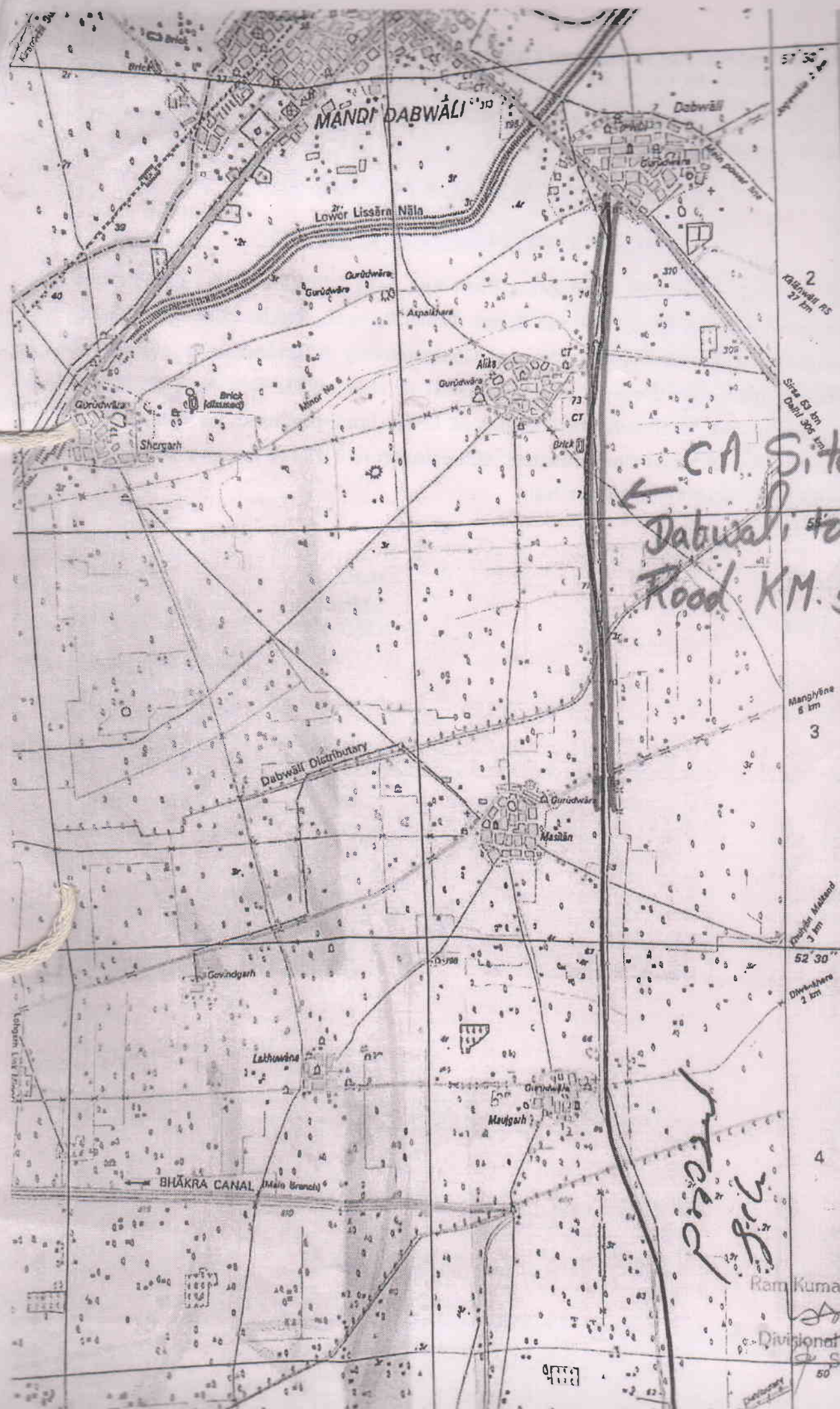
Ram Kumar Jangra, H.F.S

Divisional Forest Officer

SIRSA

**Legend**

- GPS Location Points
- 5-11- L/R



CA Site  
 ← Dabwali to Rania  
 Road KM. 5-11 1/2

*Handwritten signature*

Ram Kumar Jangra, H.F.S  
 Divisional Forest Officer,  
 S.P.S.A

2  
 Dabwali 15  
 27 km

Site 63 km  
 Dabwali 305 km

Manghane  
 5 km  
 3

Dhughri Maland  
 3 km

52 30"  
 Dhughri 3 km

4

50

50

**Title of the Project:** For widening/strengthening of road from Sirsa-Ottu-Rania-Dabwali road km. 46 to 75.23 (SH-32) of Provl. Division no. 1, PWD B&R, Sirsa, under Forest Division & Distt. Sirsa.

**File No.:** FP/HR/Road/140383/2021

**Date of Proposal:** 01/04/2021

**CHECK LIST SERIAL NUMBER: 20**

**"LAND SUITABILITY CERTIFICATE BY DFO "**

This is to certify that Dabwali to Rania Road Km. 5-11 L/R side land bearing Survey No./Compartment No. 'Nil' of Dabwali Range, Tehsil Dabwali, District Sirsa identified for Compensatory Afforestation & Additional Compensatory Afforestation is suitable for undertaking plantation from management point of view and is free from all sorts of encumbrances and encroachment. Extent of forest land proposed for compensatory afforestation & Additional Compensatory Afforestation is 3.424 ha as no. of plants to be planted are 3424 (1000 Plants per Ha).

Place: Sirsa

Date: 17-11-21

Name:

Signature

Office Seal

Ram Kumar Jangra, H.F.S

Divisional Forest Officer,

SIRSA

AS