

कार्यालय प्रभागीय वनाधिकारी,पिथौरागढ़ वन प्रभाग,पिथौरागढ़ ।

e-mail: dfo\_pith\_uta@rediffmail.com Fax & 05964- 225234

पत्रांक 4534/12-1 दिनांक,पिथौरागढ़, 29 मई, 2015 ।

सेवा में,

वन संरक्षक,  
उत्तरी कुमाऊँ वृत्त,  
उत्तराखण्ड,अल्मोडा ।

विषय:- गोगिना सल्ला मोटर मार्ग से चिगरी मोटर मार्ग के निर्माण हेतु 0.77 है० वन भूमि गैर वानिकी कार्यो हेतु ग्रामीण सड़के एवं ड्रेनेज विभाग को प्रत्यावर्तन ।


संदर्भ:- नोडल अधिकारी, देहरादून की पत्र सं०-3548/एफ०पी०यू०के० 17778 दि० 9-5-17 व प्रस्तावक विभाग की पत्र सं० 200/ग्रा०नि०वि० दि० 25-5-2017 ।

महोदय,

संदर्भित पत्र के क्रम में प्रस्ताव विभाग द्वारा संलग्न पत्र के अनुसार प्रस्ताव में लगायी गयी आपत्तियों का निराकरण कर दिया गया है, व संबंधित सूचनायें ऑन लाइन अपलोड कर दी गयी है।

संलग्न:-यथोपरि ।

भवदीय,

  
प्रभागीय वनाधिकारी,  
पिथौरागढ़ वन प्रभाग,पिथौरागढ़ ।

प्रेषक,

अधिकासी अभियन्ता,  
ग्रामीण निर्माण विभाग,  
प्रखण्ड-पिथौरागढ़

सेवा में,

अपर प्रमुख वन संरक्षक एवं नोडल अधिकारी  
वन संरक्षण  
इन्दिरा नगर फॉरेस्ट कॉलोनी  
उत्तराखण्ड देहरादून।

पत्रांक

200/ग्रा0नि0वि0/ 2017-18/दिनांक 25.05.2017 ।

विषय:-

गोगिना सल्ला मोटर मार्ग से चिंगरी पन्ना चौड़ मोटर मार्ग के निर्माण हेतु 0.77 हे० वन भूमि का गैर वानिकी कार्य हेतु ग्रामीण सड़के एवं ड्रेनेज विभाग को प्रत्यावर्तन विषयक।

महोदय,

उपरोक्त विषयक अनु सचिव उत्तराखण्ड शासन के पत्रांक 3548 /FP/ UK/ROAD/17778/2016 दिनांक 09.05.2017 के द्वारा प्रस्ताव संख्या FP/UK/Road/ 17778/2016 में सभी आपत्तियों का बिन्दुवार सूचना निम्नवत् प्रेषित की जा रही है।

प्रश्न/आपत्ति	उत्तर
1-प्रस्ताव के फार्म-ए के भाग -1-बी-2.4 में ऑनलाइन मक डिस्पोजल का कम्पोनेंट वाइज ब्रेकअप भरकर अपलोड नहीं किया गया है।	प्रस्ताव के फार्म-ए के भाग-1-बी-2.4 में प्रस्ताव में ऑनलाइन मक डिस्पोजल का कम्पोनेन्ट वाइज ब्रेकअप कर पुनः अपलोड किया जा रहा है।
2-आपके द्वारा उल्लेख किया गया है कि मक डिस्पोजल हेतु चिन्हित भूमि के समस्त बिन्दु सिविल सोयम एवं वन पंचायत के अंतर्गत पड़ते हैं। चूंकि यह प्रस्ताव 7.00 मी० चौड़ाई में गठित किया है तथा समस्त मक डिस्पोजल के बिन्दु इस प्रस्ताव में प्रस्तावित भूमि की चौड़ाई के अंतर्गत ही आते हैं तथा मक डिस्पोजल हेतु आवश्यक क्षेत्रफल निर्माणाधीन सड़क के प्रस्तावित क्षेत्रफल के अंतर्गत ही पड़ता है का मक डिस्पोजल प्लान अपलोड करने का कष्ट करें।	मक डिस्पोजल हेतु चिन्हित भूमि के समस्त बिन्दु सिविल सोयम एवं वन पंचायत के अंतर्गत पड़ते हैं। चूंकि यह प्रस्ताव 7 मी० की चौड़ाई में गठित किया गया है तथा समस्त मक डिस्पोजल के बिन्दु इस प्रस्ताव में प्रस्तावित भूमि की चौड़ाई के अंतर्गत ही आते हैं तथा मक डिस्पोजल हेतु आवश्यक क्षेत्रफल निर्माणाधीन सड़क के प्रस्तावित क्षेत्रफल के अंतर्गत ही पड़ता है जिसका क्षेत्रफल प्रस्ताव में सम्मिलित किया गया है। अतः मक डिस्पोजल प्लान अपलोड किया जा रहा है।
3- ग्राम पंचायत द्वारा प्रदत्त अनापत्ति प्रमाण पत्र पर संबंधित अधिकारी की पठनीय मोहर व हस्ताक्षर कर NOC को पुनः अपलोड किया गया है, का उल्लेख किया गया है। उक्त के संबंध में प्रयोक्ता ऐजन्सी बताने का कष्ट करें,कि अपलोड संशोधित प्रमाण पत्र Additional information कहाँ अपलोड किया गया है।	ग्राम पंचायत द्वारा प्रदत्त अनापत्ति प्रमाण पत्र पर संबंधित अधिकारी की पठनीय मोहर व हस्ताक्षर कर NOC को Additional information में अपलोड किया जा रहा है।

भवदीय,

अधिकासी अभियन्ता,  
ग्रामीण निर्माण विभाग,  
प्रखण्ड-पिथौरागढ़


पत्रांक एवं दिनांक उपरोक्तानुसार।

प्रतिलिपि:- प्रभागीय वन अधिकारी पिथौरागढ़ को सूचनार्थ एवं आवश्यक कार्यवाही हेतु प्रेषित।


अधिकासी अभियन्ता,  
ग्रामीण निर्माण विभाग,  
प्रखण्ड-पिथौरागढ़

अनापत्ति प्रमाण पत्र

आज दिनांक 05/04/2015 को 'मेरा गांव मेरी सड़क' योजना के अन्तर्गत स्वीकृत गोगिना सल्ला कौं मार्ग से चिंगरी पन्ना चौड़ मोटर मार्ग के निर्माण के सम्बन्ध में ग्राम पंचायत जाजर चिंगरी का एक आम सभा का आयोजन किया गया। बैठक में सर्वसम्मति से यह निर्णय लिया गया कि उक्त प्रयोजन हेतु उक्त सड़क में वन पंचायत की जो भूमि प्रभावित हो रही है, उसको (वन पंचायत भूमि) इस ग्राम पंचायत द्वारा विभाग को निर्माण कार्य करने हेतु देने में कोई आपत्ति नहीं है। व इसके निर्माण से कोई भी पैड़ सम्भावित नहीं हो रहे हैं।

  
सदस्य  
क्षेत्र पंचायत जाजर चिंगरी  
वि०ख० बुनासोट (पिथौरागढ़)




  
सदस्य  
वन पंचायत जाजर चिंगरी  
पिथौरागढ़


# Muck Disposal Plan


परियोजना का नाम :- जनपद पिथौरागढ़ में गोगिना सल्ला मोटर मार्ग से चिंगरी पन्ना चौड मोटर मार्ग का निर्माण।

## Summary of Results

1 The quantity of material received from hill side cutting -= (Sheet sttached on page no. of Muck disposal estimate )			8100.00 cum
2 The quantity of material used in various items = (Sheet sttached on page no. of Muck disposal estimate )			7624.80 cum
3 The remaining quantity of muck for dumping 1/c swell factor (Sheet sttached on page no. of Muck disposal estimate )			475.20 cum
4 Numbers of dumping yards needed for the dumping of muck (i) Rajya Van Land = (ii) In Nap Land = (Sheet sttached on page no. of Muck disposal estimate )			2.00 Nos 3.00 Nos
5 Carring capacity of dumping yards with dimensions & coordinates	Area in hect	0.016	Quantity
(i) Van Panchayat Land =			180.00 cum
(ii) In Civil Soyam =			300.00 cum
(Sheet sttached on page no. 95 of Muck disposal estimate )			480.00 cum
6 Land ownership Reports (Nap Land) (Sheet sttached on page no. 99 of Muck disposal estimate )			
7 Amount for Construction of Dumping Yards (i) Van Panchayat Land = (ii) In Civil Soyam = (Sheet sttached on page no. 90 & 92 of Muck disposal estimate )			1.68 Laes 3.70 Laes
8 Cost of Vegetation Plantation in Civil Soyam Land = (Sheet sttached on page no. 93 of Muck disposal estimate )			3.75 Laes
9 Total Amount in Civil Soyam Land =			
(i) Cost of construction of dumping Yards =			5.38 Laes
(ii) Cost of Vegetation Plantation =			3.75 Laes
		Total	9.13
Add 2% for Incidental Charges			0.18
		Total	9.31

  
असिस्टन्ट इंजीनियर  
ग्रामीण विकास विभाग  
जनपद-पिथौरागढ़

  
Assistant Engineer  
Rural Works Department  
SubDivision-Pithoragarh

  
Executive Engineer  
Rural works Department  
Pithoragarh