



## वन विभाग, कार्यालय

### वन मण्डल अधिकारी, फतेहाबाद वन मण्डल, फतेहाबाद

पुराना कोर्ट रोड, नजदीक पी०डब्ल्यू०डी० रेस्ट हाउस, फतेहाबाद-125050, फोन-01667-220313 (का०/फैक्स)

क्रमांक 305.....  
सेवा में

दिनांक 29/6/2020

मुख्य वन संरक्षक (एफ.सी.ए.)  
कार्यालय : प्रधान मुख्य वन संरक्षक  
हरियाणा, पंचकूला।

**विषय :-** Diversion of 0.7626 Ha. of Forest Land for Permission of Laying of 450 mm i/d D.I. Pipe treated effluent Channel Sinthala Road at Kulan Road to Village Sinthala to Dholu to M.P. Sottar to Rangoi Induction Canal near Village Chando Kalan.


**सन्दर्भ :-** आपका पत्र क्रमांक प्रशा-डी-तीन-8633/4509 दिनांक 03-03-2020 तथा इस कार्यालय के पत्र क्रमांक 233 दिनांक 12-06-2020 के निरंतर में।

उपरोक्त विषय पर संदर्भित पत्र के संदर्भ में आपकी सेवा में सूचित किया गया था कि उक्त प्रस्ताव में कुल 9660 पौधों हेतु पिरथला डिस्ट्रीब्यूटरी आर.डी. 55 से 83, दाएं/बाएं व फतेहाबाद ब्रांच आर.डी. 51 से 76, बाएं तरफ की रीच सी.ए. साईट के पौधारोपण हेतु उपलब्ध करवाई गई थी, परन्तु आपके कार्यालय के पत्र क्रमांक प्रशा-डी-तीन-8633/4509 दिनांक 03-03-2020 द्वारा त्रुटि लगाई गई है कि प्रतिपूर्ति पौधारोपण हेतु पर्याप्त स्थान उपलब्ध नहीं है व अन्य सी.ए. साईट का चयन करके भेजे। अतः आपसे अनुरोध किया गया था कि अब 9660 पौधों हेतु फतेहाबाद डिस्ट्रीब्यूटरी आर.डी. 43 से 62, दाएं/बाएं तरफ व फतेहाबाद डिस्ट्रीब्यूटरी आर.डी. 78 से 140, दाएं तरफ पौधारोपण की के.एम.एल. फाईल बनाकर मण्डल कार्यालय में भेजें।

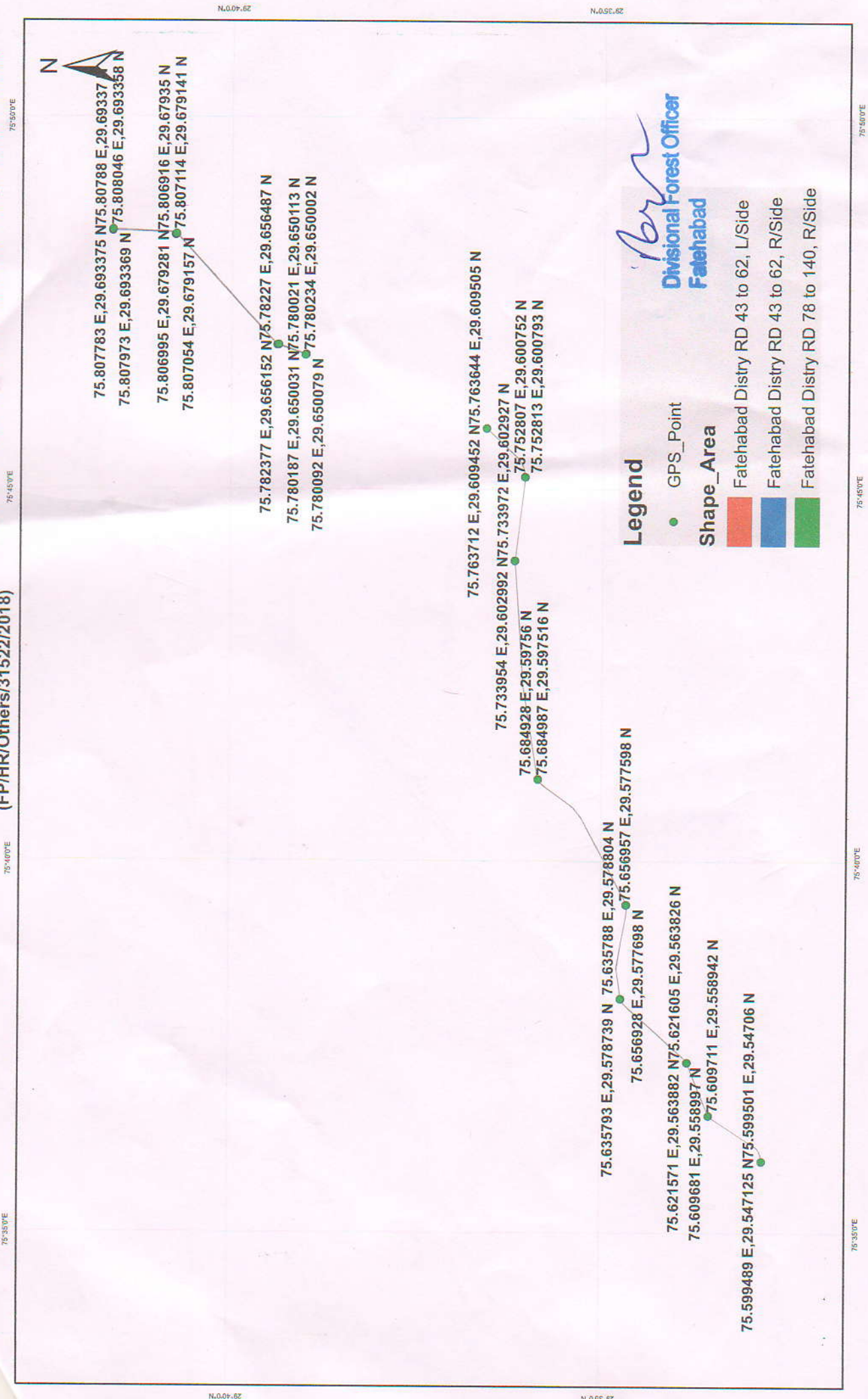
इस संदर्भ में आपकी सेवा में सूचित किया जाता है कि आपके कार्यालय द्वारा दिनांक 29-06-2020 को ई-मेल के माध्यम से फतेहाबाद डिस्ट्रीब्यूटरी आर.डी. 43 से 62, दाएं/बाएं तरफ व फतेहाबाद डिस्ट्रीब्यूटरी आर.डी. 78 से 140, दाएं तरफ पौधारोपण की के.एम.एल. फाईल व डी.जी.पी.एस. मैप बनाकर पोर्टल पर सत्यापित प्रति अपलोड करने हेतु भेजा गया है।

अतः आपकी सेवा में फतेहाबाद डिस्ट्रीब्यूटरी आर.डी. 43 से 62, दाएं/बाएं तरफ व फतेहाबाद डिस्ट्रीब्यूटरी आर.डी. 78 से 140, दाएं तरफ पौधारोपण की के.एम.एल. फाईल, सी.ए. साईट की टोपोशीट व डी.जी.पी.एस. मैप ऑनलाईन पोर्टल पर निम्नहस्ताक्षरी द्वारा सत्यापित प्रति अपलोड कर दी गई है। सी.ए. साईट की टोपोशीट व डी.जी.पी.एस. मैप की प्रति आपकी सेवा में आगामी आवश्यक कार्यवाही हेतु संलग्न प्रेषित है।

संलग्न/उपरोक्त।

  
वन मण्डल अधिकारी,  
फतेहाबाद।

Site on Fatehabad Distry. RD 43 to 62 L/R and 78 to 140 Right side for Diversion of 0.7626 Ha. of Forest Land for permission of laying of 450mm i/d Pipe treated effluent Channel Sinthala Road at Kulan Road to Village Sinthala to Dholu to M.P. Sottar to Rangoi Induction Canal near Village-Chando Kalan. (FP/HR/Others/31522/2018)



75.807783 E, 29.693375 N  
75.807973 E, 29.693369 N

75.806995 E, 29.679281 N  
75.807054 E, 29.679157 N

75.782377 E, 29.656152 N  
75.780187 E, 29.650031 N  
75.780092 E, 29.650079 N

75.763712 E, 29.609452 N  
75.733954 E, 29.602992 N  
75.684928 E, 29.59756 N  
75.684987 E, 29.597516 N

75.635793 E, 29.578739 N  
75.656928 E, 29.577698 N

75.621571 E, 29.563882 N  
75.609681 E, 29.558997 N

75.599489 E, 29.547125 N

*[Signature]*  
Divisional Forest Officer  
Fatehabad

**Legend**

● GPS\_Point

**Shape\_Area**

- Fatehabad Distry RD 43 to 62, L/Side
- Fatehabad Distry RD 43 to 62, R/Side
- Fatehabad Distry RD 78 to 140, R/Side

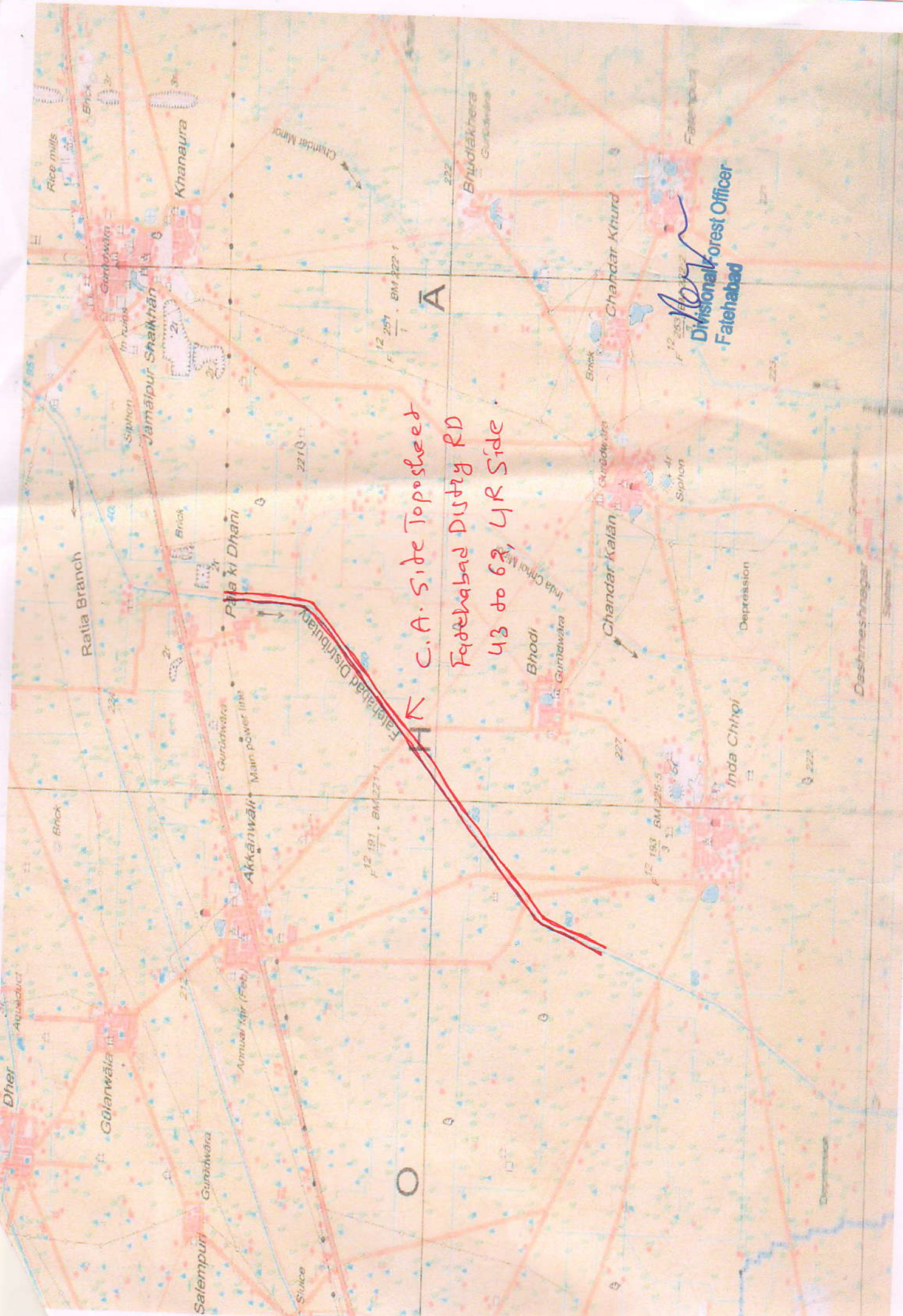


75°35'00"E 75°40'00"E 75°45'00"E 75°50'00"E

N.0.09'.62 N.0.09'.62

75°35'00"E 75°40'00"E 75°45'00"E 75°50'00"E

29°40'0"N 29°35'0"N



← K C.A. Side Toposheet  
 Fatehabad District RD  
 43 to 62, YR Side

Divisional Forest Officer  
 Fatehabad

PAAR  
SITE

C.A. side Toposheet.

Fatehabad Distry 78 to 140, R/Side



*Neeraj*  
Divisional Forest Officer  
Fatehabad

