



कायबिल प्रभागीय वनाधिकारी, तराई पूर्वी वन प्रभाग, हल्द्वानी

शीशबनाग वन परिसर, जेल रोड, हीरानगर, हल्द्वानी, जिला नैनीताल
E-mail : dforestrediffmail.com, Phone: 05946-254309, Fax: 05946-250298

पत्रांक संख्या 324 / 12-1

दिनांक, 29/7/2020

सेवा में,

वन संरक्षक
पश्चिमी वृत्त, उत्तराखण्ड
हल्द्वानी।

विषय- जनपद नैनीताल में विधानसभा क्षेत्र लालकुआं के अन्तर्गत हल्द्वानी बाईपास मार्ग से हल्दूचौड़ इण्डियन ऑयल डिपो तक मोटर मार्ग के सम्बन्ध में। FP/UK/ROAD/29571/2017
संदर्भ- अपर प्रमुख वन संरक्षक एवं नोडल अधिकारी का पत्रांक 3244 / FP/UK/ROAD/29571/2017 दिनांक 30.05.2019।

महोदय,

अपर प्रमुख वन संरक्षक एवं नोडल अधिकारी के उपरोक्त संदर्भित पत्र के क्रम में अधिशासी अभियन्ता निर्माण खण्ड, लोक निर्माण विभाग के स्तर से लम्बित बिन्दुओं पर वांछित सूचना उनके द्वारा अपने पत्रांक 3054 / 4सी दिनांक 30.10.2019 द्वारा ऑनलाईन अपलोड की गयी है। प्रकरण पर प्रयोक्ता अभिकरण द्वारा आपत्तियों का निराकरण कर प्रस्ताव ऑनलाईन इस कार्यालय के स्तर पर दिनांक 13.07.2020 को प्रेषित किया गया है। प्रभाग स्तर से सम्बन्धित बिन्दुओं का निराकरण कर दिया गया है। सुलभ संदर्भ हेतु एन0पी0वी0 गणना, बारचार्ट, लैण्ड सैड्यूल, वृक्षों की सूची, हवाई दूरी से सम्बन्धित प्रमाण पत्र इस पत्र के साथ संलग्न कर प्रेषित किया जा रहा है। अतः प्रकरण पर अपने स्तर से आवश्यक कार्यवाही करने का कष्ट करें।

संलग्न-उपरोक्तानुसार।

भवदीय,

(नीतीश मणि त्रिपाठी)

प्रभागीय वनाधिकारी,
तराई पूर्वी वन प्रभाग, हल्द्वानी।

पत्रांक / उक्त दिनांकित।

प्रतिलिपि :- 1. अपर प्रमुख वन संरक्षक एवं नोडल अधिकारी को उनके उपरोक्त संदर्भित पत्र के क्रम में सूचनार्थ प्रेषित।

2. अधिशासी अभियन्ता, निर्माण खण्ड, लोक निर्माण विभाग, हल्द्वानी को सूचनार्थ एवं आवश्यक कार्यवाही हेतु प्रेषित।

(नीतीश मणि त्रिपाठी)


प्रभागीय वनाधिकारी,
तराई पूर्वी वन प्रभाग, हल्द्वानी।


प्रपत्र-19


परियोजना का नाम:- मा0 मुख्यमंत्री घोषणा संख्या 310/2013 के अन्तर्गत जनपद नैनीताल में विधानसभा क्षेत्र लालकुआ के अन्तर्गत हल्द्वानी बाईपास मार्ग से हल्दूचौड इण्डियन आयल डिपो तक मार्ग का निर्माण कार्य।

राष्ट्रीय पार्क/वन्य जीव अभ्यारण्य से दूरी का प्रमाण-पत्र

प्रमाणित किया जाता है कि प्रश्नगत परियोजना हेतु आवेदित वन क्षेत्र की समीपस्थ नन्धौर वन्यजीव अभ्यारण्य की सीमा से दूरी 20 कि०मी० हैं।


वन क्षेत्र अधिकारी
गौला क्षेत्र
तराई पूर्वी वन प्रभाग, हल्द्वानी


प्रमाणित वन अधिकारी
(गोला)
वन्य जीव अभ्यारण्य, हल्द्वानी


प्रमाणित वन अधिकारी
तराई पूर्वी वन प्रभाग
हल्द्वानी

प्रपत्र-42

परियोजना का नाम-माननीय मुख्यमंत्री घोषणा संख्या 310/2013 के अन्तर्गत जनपद नैनीताल में विधानसभा क्षेत्र, लालकुआं के अन्तर्गत हल्द्वानी बाईपास मार्ग से हल्द्वीइ इण्डियन ऑयल डिपो तक मार्ग का निर्माण कार्य।

संशोधित एन0पी0वी0 की धनराशि का आंकलन

प्रमाणित किया जाता है कि भारत सरकार पर्यावरण एवं वन मंत्रालय नई दिल्ली के आदेश सं0 5-3/2007-एफ0सी0 दिनांक 05.02.2009 में उल्लिखित व्यवस्था के अनुसार आवेदित वन भूमि हेतु एन0पी0वी0 की देयता निम्नानुसार है।

1. ईको-क्लास श्रेणी	-	1
2. हरियाली का घनत्व	-	0 - 0.10
3. एन0पी0वी0 की दर प्रति है0	-	730000.00
4. आवेदित वन भूमि का क्षेत्रफल	-	12.330 है0
5. कुल देय एन0पी0वी0 की धनराशि	-	9000900.00

वन क्षेत्राधिकारी
गौला वन क्षेत्र
तराई पूर्वी वन प्रभाग, हल्द्वानी

(9)

प्रमाणित/जाति
प्रभाग वन प्रभाग
तराई पूर्वी वन प्रभाग
हल्द्वानी,

क्र.सं.	व्यक्ति का नाम	0-10		10-20		20-30		30-40		40-50		50-60		60-70		70 से ऊपर		कुल प्रत्येक			
		प्रत्येक	प्रत्येक	प्रत्येक	प्रत्येक	प्रत्येक	प्रत्येक	प्रत्येक	प्रत्येक	प्रत्येक	प्रत्येक	प्रत्येक	प्रत्येक	प्रत्येक	प्रत्येक	प्रत्येक	प्रत्येक				
1	अनुपम	3	273	6	2370	13	28639	24	88128	19	111844	6	10387	2	16328	4	13099	77	482328		
2	अनुपम	0	0	1	227	12	12996	10	21630	6	15280	0	0	0	0	0	0	28	56109		
3	अनुपम	0	0	0	0	2	2166	3	6469	2	8104	0	0	0	0	0	0	7	14759		
4	अनुपम	3	177	16	3152	20	515844	46	963054	7	322818	2	78965	157930	0	0	0	166	1963595		
5	अनुपम	0	0	0	0	4	4332	0	0	0	0	0	0	0	0	0	0	4	4332		
6	अनुपम	1	91	4	1550	27	48466	8	22032	0	0	0	0	2	15528	33056	0	35	106225		
7	अनुपम	0	0	1	223	4	4332	1	2163	0	0	0	0	0	0	0	0	6	6718		
8	अनुपम	0	0	0	0	1	1083	0	0	0	0	0	0	0	0	0	0	1	1083		
9	अनुपम	0	0	0	0	1	1083	0	0	0	0	0	0	0	0	0	0	1	1083		
10	अनुपम	0	0	0	0	2	2170	4	28928	3	28930	3	9403	28209	6	13115	79890	21	417890		
11	अनुपम	0	0	1	223	3	3249	3	6489	2	8104	0	0	0	0	0	0	9	16065		
12	अनुपम	0	0	0	0	1	1083	1	2163	0	0	0	0	0	0	0	0	2	3246		
13	अनुपम	18	23940	25	143850	36	236816	14	287302	8	226890	4	63643	319215	1	95581	95681	0	105		
14	अनुपम	0	0	0	0	2	2166	0	0	0	0	0	0	0	0	0	0	2	2166		
15	अनुपम	0	0	0	0	2	2166	4	8652	0	0	0	0	0	0	0	0	6	10818		
16	अनुपम	0	0	0	0	0	0	2	4328	0	0	0	0	0	0	0	0	2	4328		
17	अनुपम	0	0	0	0	1	1237	0	0	0	0	0	0	0	0	0	0	1	1237		
18	अनुपम	0	0	0	0	0	0	1	2163	0	0	0	0	0	0	0	0	2	10818		
19	अनुपम	0	0	0	0	3	3249	1	2163	0	0	0	0	0	0	0	0	4	5412		
20	अनुपम	0	0	2	446	0	0	1	2163	0	0	0	0	0	0	0	0	3	2609		
21	अनुपम	0	0	1	368	2	6842	1	10738	1	20196	0	0	0	1	52125	52125	3	203125		
22	अनुपम	7	630	13	2899	3	3249	1	2163	0	0	0	0	0	0	0	0	24	9041		
23	अनुपम	0	0	0	0	0	0	0	2163	2	6104	0	0	0	0	0	0	3	6267		
24	अनुपम	0	0	0	0	3	17289	0	0	0	0	0	0	0	0	0	0	3	17289		
25	अनुपम	0	0	0	0	1	1083	0	0	0	0	0	0	0	0	0	0	1	1083		
26	अनुपम	0	0	0	0	1	2073	1	4712	0	0	0	0	0	0	0	0	2	6785		
27	अनुपम	0	0	0	0	2	1083	3	2163	0	0	0	0	0	0	0	0	5	8655		
28	अनुपम	0	0	0	0	0	0	1	132	0	0	0	0	0	0	0	0	1	132		
29	अनुपम	0	0	0	0	0	0	1	1454940	49	745552	16	556676	13	302469	28	707140	853	4861101		
कुल		0-05	0	0	0	0	0	0	0	0	0	0	0	2	3165	4300	7	4543	31801	9	38131
कुल		0-05	0	0	0	0	0	0	0	0	0	0	0	2	3165	4300	7	4543	31801	9	38131

0-05
 05-10
 10-15
 15-20
 20-25
 25-30
 30-35
 35 से ऊपर

कुल प्रत्येक
 कुल प्रत्येक

कुल प्रत्येक
 कुल प्रत्येक

कुल प्रत्येक
 कुल प्रत्येक

कुल प्रत्येक
 कुल प्रत्येक

कुल प्रत्येक
 कुल प्रत्येक

कुल प्रत्येक
 कुल प्रत्येक

कुल प्रत्येक
 कुल प्रत्येक

कुल प्रत्येक
 कुल प्रत्येक

क्र.सं.	0-10		10-20		20-30		30-40		40-50		50-60		60-70		70 से ऊपर		कुल
	संख्या	मूल्य	संख्या	मूल्य	संख्या	मूल्य	संख्या	मूल्य	संख्या	मूल्य	संख्या	मूल्य	संख्या	मूल्य	संख्या	मूल्य	
1	3	213	2370	28139	24	3927	68128	16	8820	111644	6	10387	2	16578	4	19079	76396
2	6	36	223	12396	10	2163	21630	6	3900	14280	0	0	0	0	0	0	0
3	0	0	0	2166	3	2163	6489	3	3900	6104	0	0	0	0	0	0	0
4	3	177	3152	616344	46	26394	938864	7	48174	322518	7	78955	157930	0	0	0	0
5	6	6	0	4132	0	0	0	0	0	0	0	0	0	0	0	0	0
6	1	51	1680	48466	6	3927	22032	0	0	0	0	0	0	0	0	0	0
7	0	0	223	4132	4	1083	2163	2163	0	0	0	0	0	0	0	0	0
8	0	0	0	1383	0	0	0	0	0	0	0	0	0	0	0	0	0
9	0	0	0	1383	0	0	0	0	0	0	0	0	0	0	0	0	0
10	0	0	0	2170	6	1083	28928	6	6796	21930	3	9423	28209	6	13315	78990	21
11	0	0	223	3249	3	1083	2163	2163	0	0	0	0	0	0	0	0	0
12	0	0	0	1383	1	1083	2163	2163	0	0	0	0	0	0	0	0	0
13	0	0	143850	236316	14	19395	267302	6	39115	226890	6	63643	318215	1	95681	96681	0
14	0	0	0	2166	0	0	0	0	0	0	0	0	0	0	0	0	0
15	0	0	0	2166	4	1083	8652	0	0	0	0	0	0	0	0	0	0
16	0	0	0	4326	2	2163	4326	0	0	0	0	0	0	0	0	0	0
17	0	0	0	1237	0	0	0	0	0	0	0	0	0	0	0	0	0
18	0	0	0	2163	1	1083	2163	2163	0	0	0	0	0	0	0	0	0
19	0	0	0	3249	1	1083	2163	2163	0	0	0	0	0	0	0	0	0
20	0	0	446	0	0	0	2163	2163	0	0	0	0	0	0	0	0	0
21	0	0	368	6342	1	1083	2163	2163	0	0	0	0	0	0	0	0	0
22	0	0	2899	3249	3	1083	2163	2163	0	0	0	0	0	0	0	0	0
23	0	0	0	0	0	0	2163	2163	0	0	0	0	0	0	0	0	0
24	0	0	0	17289	3	5709	17289	0	0	0	0	0	0	0	0	0	0
25	0	0	0	1383	0	0	0	0	0	0	0	0	0	0	0	0	0
26	0	0	0	2373	1	1083	4712	0	0	0	0	0	0	0	0	0	0
27	0	0	0	2166	3	1083	6489	0	0	0	0	0	0	0	0	0	0
कुल	13	25111	166334	903378	132	1434940	49	745552	16	566376	13	302469	28	707140	663	4861101	9

क्र.सं.	0-08		06-10		10-15		15-20		20-25		25-30		30-35		35 से ऊपर		कुल
	संख्या	मूल्य	संख्या	मूल्य	संख्या	मूल्य	संख्या	मूल्य	संख्या	मूल्य	संख्या	मूल्य	संख्या	मूल्य	संख्या	मूल्य	
1	0	0	0	0	0	0	0	0	0	0	0	0	0	0	0	0	0
कुल	0	0	0	0	0	0	0	0	0	0	0	0	2	3165	7	4543	31801

35 से ऊपर
 कुल सं.
 कुल मूल्य
 31801
 4861101

35 से ऊपर
 कुल सं.
 कुल मूल्य
 31801
 4861101

35 से ऊपर
 कुल सं.
 कुल मूल्य
 31801
 4861101

35 से ऊपर
 कुल सं.
 कुल मूल्य
 31801
 4861101

प्रपत्र- 15

परियोजना का नाम :- माननीय मुख्यमंत्री घोषणा संख्या 310/2013 के अन्तर्गत जनपद नैनीताल में विधान सभा क्षेत्र लालकुआँ के अन्तर्गत हल्द्वानी बाईपास मार्ग से हल्दूचौड़ इण्डियन ऑयल डिपो तक मार्ग का निर्माण कार्य ।

लैन्ड शेड्यूल
(आरक्षित वन भूमि)

जिला	वन प्रभाग का नाम	वन राजि का नाम	वन ब्लाक का नाम	परियोजना की लम्बाई (मीटर में)	चौड़ाई (मीटर में)	क्षेत्रफल (हे०)
नैनीताल	पूर्वी तराई वन प्रभाग हल्द्वानी	गौला रेंज	लालकुआँ वन ब्लॉक	2750	9	2.475
नैनीताल	पूर्वी तराई वन प्रभाग हल्द्वानी	गौला रेंज	गौला रोखड़ वन ब्लॉक	10950	9	9.855
योग	-	-	-	-	-	12.330

अधिसूचना सं. 10/2013
निर्माण खण्ड, लो० नं० वि०
हल्द्वानी (नैनीताल)

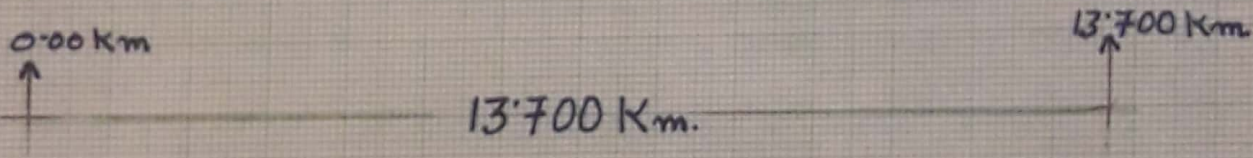

ब्रह्मगीय वनाधिकारी
तराई पूर्वी वन प्रभाग
हल्द्वानी.

प्रपत्र -13

बार चार्ट

कार्य का नाम- माननीय मुख्य मंत्री घोषणा संख्या-310/2013 के अन्तर्गत जनपद नैनीताल में विधानसभा क्षेत्र लालकुर्आ के अन्तर्गत हल्द्वानी बाईपास मार्ग से हल्द्वीड इण्डियन ऑयल डिपो तक मार्ग का निर्माण कार्य।

स्केल
सेमी० = 1 किमी०
लम्बाई में।



अचिन्तासी सर्वभयन्ता
निर्माण खण्ड, जो० दि० वि०
हल्द्वानी (नैनीताल)

संकेत तालिका

भूमि की श्रेणी	रंग	क्षेत्रफल हेक्० में
आरक्षित वन भूमि	Green	12.330
सिविल एवं सोयम वन भूमि	—	—
वन पचायत भूमि	—	—
नाथ भूमि	—	—

रक्षणीय वनाधिकारी
एच० पूर्ण वन प्रयास
हल्द्वानी

Axis Chitra

पत्रांक _____ /
सेवा में,

कार्यालय ताराई पूर्वी विभागांक / _____ / 2019

अपर प्रमुख वन संरक्षक एवं नोडल अधिकारी
वन संरक्षण, इन्दिरा नगर, फॉरेस्ट कॉलोनी
उत्तराखण्ड देहरादून।

हल्द्वानी
प्राप्ति सं... 4.....
पत्रांक सं... 2988.....
दिनांक... 6.11.19.....

विषय :- जनपद नैनीताल में विधानसभा क्षेत्र लालकुआं के अन्तर्गत हल्द्वानी बाईपास मार्ग से हल्द्वौड़ इण्डियन ऑयल डिपो तक मोटर मार्ग के सम्बन्ध में। FP/UK/ROAD/29571/2017

सन्दर्भ :- आपका पत्रांक 3244 / FP/UK/ROAD/29571/2017, दिनांक 30.05.2019, इस कार्यालय का पत्रांक 2475 / 4सी0, दिनांक 29.08.2019 एवं प्रभागीय वनाधिकारी, तराई पूर्वी वन प्रभाग, हल्द्वानी की क्वैरी दिनांक 24.09.2019

महोदय,

उपरोक्त विषयक सन्दर्भित पत्र के क्रम में अवगत कराना है कि प्रश्नगत प्रकरण पर राष्ट्रीय पार्क/वन्यजीव अभ्यारण का हिस्सा न होने व हवाई दूरी का उल्लेख करते हुए प्रमाण पत्र प्रस्ताव में संलग्न व पार्ट-1 में आनलाईन अपलोड कर दिया गया है, तथा अन्य सूचना बिन्दुवार निम्नवत् प्रेषित है:-

1	Area mentioned in village wise breakup at B-2.3 and Component wise breakup at B-2.4 are mismatch in figure in Form A, Part I Please rectify accordingly	ऑनलाईन अपलोड कर दिया गया है।
2	The village level committee(VLC) proceeding for each village separate with seprate attendance sheet according to filles details B-2.3- Village wise breakup along with FRA may also be provide and upload in para K part I.	ऑनलाईन अपलोड कर दिया गया है।
3	The hard copy of the proposal yet not submitted in this office. User agency may provide original hard copy of the proposal containing aforesaid revised document also in original to this office.	प्रश्नगत प्रस्ताव की हार्ड कापी(5 प्रतियां में) इस कार्यालय के पत्रांक 629/4सी0, दिनांक 22.02.2019 द्वारा प्रभागीय वनाधिकारी, तराई पूर्वी वन प्रभाग, हल्द्वानी को पूर्व में प्रेषित कर दी गयी है।
4	In place of KML file, Kmz file is uploaded at para C (ii) in online forma A part I. User agency may upload correct KML file so that the proposal can be examined.	संशोधित K.M.L File अपलोड कर दी गयी है।
5	No information filled about approximate details in form A part II by DFO.	प्रभागीय वनाधिकारी, तराई पूर्वी वन प्रभाग, हल्द्वानी से सम्बन्धित है।
6	Cost benefit anyalsis not applicable to all category uploaded up to 20ha in plain. User agency may delete cost benefit analysis uploaded ar para G in online form A, Part I	Cost benefit anyalsis की फाईल Delete कर दी गयी है।
7	Land Scheduled, Bar Chart, NPV calculation, Tree list and Aerial Distance certificate has not been uploaded as an additional information at para-13 in Form A, Part II.	प्रभागीय वनाधिकारी, तराई पूर्वी वन प्रभाग, हल्द्वानी से सम्बन्धित है।

सादर प्रेषित।

पत्रांक 3054/4 एफ

प्रतिलिपि प्रभागीय वनाधिकारी, तराई पूर्वी वन प्रभाग, हल्द्वानी को इस अनुरोध के साथ प्रेषित कि कृपया उक्त प्रस्ताव पर अपने स्तर से आवश्यक कार्यवाही करने की कृपा करें।

अधिशासी अभियन्ता,
निर्माण खण्ड, लो0डि0वि0, हल्द्वानी।

दिनांक 30/10/2019

अधिशासी अभियन्ता,
निर्माण खण्ड, लो0डि0वि0, हल्द्वानी।