

कार्यालय संभागीय मुख्य वन संरक्षक कोटा

Add. Near Chambal Rest House, Kishorpur Kota- 324009 E-Mail:- cefddp.kota@gmail.com Tel. no. 0744- 2500194

क्रमांक एफ()एफसीए/समुवसं/2025-26/ 819

दिनांक: 29.01.25

निमित्त:-

प्रधान मुख्य वन संरक्षक
एवं नोडल अधिकारी एफसीए,
राजस्थान, जयपुर।

विषय:- रामगढ माता जी परिक्रमा मार्ग सड़क निर्माण के वन भूमि प्रत्यावर्तन के संबंध में
Proposal no.FP/RJ/ROAD/34310/2022 (9.0600ha)

संदर्भ:- EDS reply of Minutes of 33 meeting of the project committee (PSC) एवं उप वन
संरक्षक, बारां का पत्रांक 448 दिनांक 28.01.2025 के क्रम में।

महोदय,

उपरोक्त विषयान्तर्गत निवेदन है दिनांक 30.04.2024 की बैठक में दिये गये निर्देशों अनुसार E.D.S
तैयार कर संलग्न प्रेषित है।

| S. N | Order | Reply |
|------|---|---|
| 1 | Not complied DCF has not corrected the information at point number 9 of the part second and sir as the ecological oblique historical moments are present nearby the proposed forest land. | Part-II, point no 9 the information has been updated.The Proposed road run along the edge of the geologicalcrater. The Proposed road is not expected to have any adverse impact on the geological site. The NOC from archeology department has been attached. |
| 2 | Not complied DCF has not submit CA scheme in prescript prescribed format | CA scheme is Revised as per the latest order.Revised CA scheme is uploaded in part II. |
| 3 | Not complied DCF has not submit comments from cwlw as the proposed forest area falling inside Ramgarh conservation reserve. | The DCF Baran vide this office letter No 9207 dated 03-12-2024 has requested for the comments of CWLW. Additionally, the by dcf, Baran has personally visited the CWLW office and submitted the file in person. |
| 4 | Not complied DCF has not corrected in part II. DCF replied that out of total 4733 trees only 157trees are to be cut in the proposed Road but total 4733 trees detail have not been filled in part II. | The joint survey conducted by the user agency and the department has been carried out again, confirming that a total of 157 trees are located along the proposed road. It is submitted that the tree count has been conducted diligently, with the active participation of the user agency on-site.Only 157 trees is falling in ROW. Copy attached. |

संलग्न-उपरोक्तानुसार

भवदीय



(रामकरण खैरवा)

संभागीय मुख्य वन संरक्षक
कोटा

क्रमांक एफ()एफसीए/समुवसं/2025-26/ 820-21

दिनांक: 29.01.25

प्रतिलिपि:- निम्न को सूचनार्थ एवं आवश्यक कार्यवाही हेतु प्रेषित है।

1. प्रधान मुख्य वन संरक्षक, एवं मुख्य वन्यजीव प्रतिपालक राजस्थान, जयपुर।
2. प्रतिलिपि उप वन संरक्षक, बारां।

संभागीय मुख्य वन संरक्षक
कोटा

Post mailed on 29/1/25 at 3:22 pm

कार्यालय उप वन संरक्षक, बारां

E-mail-dcf.brn.forest@rajasthan.gov.in, Tel.No., 074538230244

क्रमांक 0 एफ ()/एफ.सी.ए./उ.व.स./2024-25/448
निमित्त:-

दिनांक 28-01-2025

संभागीय मुख्य वन संरक्षक,
कोटा।

विषय :-रामगढ़ माता जी परिक्रमा मार्ग सड़क निर्माण के वन भूमि प्रत्यावर्तन के संबंध में
Proposal no.FP/RJ/ROAD/34310/2022 (9.0600ha)

संदर्भ:-EDS reply of Minutes of 33 meeting of the project committee (PSC) के क्रम में।

महोदय,

उपरोक्त विषयान्तर्गत निवेदन है दिनांक 30.04.2024 की बैठक में दिये गये निर्देशों अनुसार

E.D.S तैयार कर संलग्न प्रेषित है।

| S. N | Order | Reply |
|------|---|---|
| 1 | Not complied DCF has not corrected the information at point number 9 of the part second and sir as the ecological oblique historical moments are present nearby the proposed forest land. | Part -II , point no 9 the information has been updated.The Proposed road run along the edge of the geologicalcrater. The Proposed road is not expected to have any adverse impact on the geological site. The NOC from archeology department has been attached. |
| 2 | Not complied DCF has not submit CA scheme in prescript prescribed format | CA scheme is Revised as per the latest order.Revised CA scheme is uploaded in part II. |
| 3 | Not complied DCF has not submit comments from cwlw as the proposed forest area falling inside Ramgarh conservation reserve. | The DCF Baran vide this office letter No 9207 dated 03-12-2024 has requested for the comments of CWLW. Additionally, the undersigned has personally visited the CWLW office and submitted the file in person. |
| 4 | Not complied DCF has not corrected in part II. DCF replied that out of total 4733 trees only 157trees are to be cut in the proposed Road but total 4733 trees detail have not been filled in part II. | The joint survey conducted by the user agency and the department has been carried out again, confirming that a total of 157 trees are located along the proposed road. It is submitted that the tree count has been conducted diligently, with the active participation of the user agency on-site.Only 157 trees is falling in ROW. Copy attached. |

(अनिल यादव)
उप वन संरक्षक
बारां

दिनांक

- क्रमांक 0 एफ ()/एफ.सी.ए./उ.व.स./2024 -25/
प्रतिलिपि:- निम्न को सूचना एवं आवश्यक कार्यवाही हेतु प्रेषित है:-
1. प्रधान मुख्य वन संरक्षक,प्रॉटेक्शन एवं नोडल अधिकारी (एफ.सी.ए) राज0 जयपुर।
 2. प्रधान मुख्य वन संरक्षक, एवं मुख्य वन्यजीव प्रतिपालक राज0 जयपुर।
 3. अधिशापी अभियन्ता सार्वजनिक निर्माण विभाग खण्ड शाहबाद।

(अनिल यादव)
उप वन संरक्षक
बारां

Deputy Conservator of Forest, Baran (Rajasthan)

Project Name :- Ramgarg Mata ji parikrma road Road (9.06 ha)

Proposal NO.FP/RJ/Road / 34310/2022

CHECK LIST SERIAL NUMBER: 17

"CA SCHEME FOR NFL"

Detail scheme (On NFL) for Compensatory Afforestation to be carried out in lieu of 9.06 Ha. of forest area of Baran District to be diverted for Road project.

1. Details of non-forest land:-

District Baran Village Ranipura Tehsil Shahabad Name of Forest Division DCF,
Baran Range Shahabad.

Compartment / Survey No / khasra no 232,244,81 Area to be afforested 9.06 Ha. .

2. Description of Area

I) Whether the site selected for Compensatory Afforestation is a

Land bank or not: No

II) If the CA site is other than the land bank, reasons be given: NFL is identified for Compensatory Afforestation .

III) In case of non forest area identified for CA, then what is the Distance of CA site from the Adjoining forest boundary: 0

IV) Soil type: claye Loam with boulders

V) Topography:

(a) Hilly/Undulating/Plain: Plain

(b) Slope: Steep/Medium/Gentle: Gentle Slope

VI) Whether the area is bearing any root stock of vegetation: Yes

3. Plantation Model:-

Copy of the approved Compensatory Afforestation Scheme/Model showing component wise physical and financial break up is enclosed .

CA SCHEME- NFL (LABOUR RATE: 259/- Rupees)

Ramgarh mata ji parikrma marg

Proposal No. : FP/RJ/Road/34310/2023

| Sr. No. | Details of Work | Rate Per Hectare | NON Forest Land (NFL) Area (In Ha) | Amount (In Rupees) |
|---------|---|------------------|--|--------------------|
| 1 | 0 Years (Advance Action) | 282086 | 9.06 | 2555699 |
| 2 | 1st Year (Planting Year) | 149444 | 9.06 | 1353963 |
| 3 | 2nd Year Maintenance (Year-2) | 68683 | 9.06 | 622268 |
| 4 | 2nd Year Maintenance (Year-3) | 37033 | 9.06 | 335519 |
| 5 | Subsequent Maintenance (Year-4) | 25092 | 9.06 | 227334 |
| 6 | Subsequent Maintenance (Year-5) | 26051 | 9.06 | 236022 |
| 7 | Subsequent Maintenance (Year-6) | 27010 | 9.06 | 244711 |
| 8 | Subsequent Maintenance (Year-7) | 27010 | 9.06 | 244711 |
| 9 | Subsequent Maintenance (Year-8) | 27010 | 9.06 | 244711 |
| 10 | Subsequent Maintenance (Year-9) | 27010 | 9.06 | 244711 |
| 11 | Subsequent Maintenance (Year-10) | 27010 | 9.06 | 244711 |
| 12 | Subsequent Maintenance (Year-11) | 27010 | 9.06 | 244711 |
| 13 | Subsequent Maintenance (Year-12) | 27010 | 9.06 | 244711 |
| | Amount for CA (As per Approved Model) 777500/- per Ha | | Round off Amount as per CA Model (NFL)/- | 7043779 |

नोट :- नवीन श्रमिक दरों के आधार पर आनुपातिक वृद्धि की राशि =

$$(285/259) \times 7044150 = 77,51,285 \text{ say } 77,51,300/-$$


उप वन संरक्षक
बरां

Schedule of Plantation Programme:-

Detail of year wise break up of requirements of funds is as under:-

| Year | Rate |
|--|-----------------|
| 0 Years (Advance Action) | 2555699 |
| 1st Year (Planting Year) | 1353963 |
| 2nd Year Maintenance (Year-2) | 622268 |
| 2nd Year Maintenance (Year-3) | 335519 |
| Subsequent Maintenance (Year-4) | 227334 |
| Subsequent Maintenance (Year-5) | 236022 |
| Subsequent Maintenance (Year-6) | 244711 |
| Subsequent Maintenance (Year-7) | 244711 |
| Subsequent Maintenance (Year-8) | 244711 |
| Subsequent Maintenance (Year-9) | 244711 |
| Subsequent Maintenance (Year-10) | 244711 |
| Subsequent Maintenance (Year-11) | 244711 |
| Subsequent Maintenance (Year-12) | 244711 |
| Total Amount for NFL ha. | 7043779 /- |
| नवीन श्रमिक दरों के आधार पर आनुपातिक वृद्धि की राशि (285/259) x 7044150 = 77,51,285 | say 77,51,300/- |

5. Technical details:-

Technical details of Compensatory Afforestation Scheme are as follows:-

a) General Details: CA Scheme is prepared for NFL.

b) Spacing: 3X4Meter

c) Species: Azadirachta indica, Butea monosperma, Tamarindus indica, madhuka indica, Ficus benghalensis, Holoptelia integrifolia, ficus religiosa etc.

d) Plantation Method: Manual with the involvement of VFPMC

e) Soil and Moisture Conservation Works: - Yes (As per Model)

f) Protection (Fencing, Watch man, People's Participation etc.): - Fencing, Watch man and by VFPMC

g) Proposed Monitoring Mechanism: - Proper monitoring will be done through regular checking of work by various level officers.

h) Any other information: - Nil

Name:- Anil Yadav
Designation :- DCF Baran

OFFICE OF THE EXECUTIVE ENGINEER PWD DIVISION SHAHABAD

No : 1033

Date: 13.11.2024

The District Conservator of Forest
Baran

Subject :- Construction and widening of ramgarh mataji parkman road (9.06 Hect).

Proposal No. :- PPRJ/ROAD/34310/2018

Ref :- EDS reply of DCF Objection on dated 20.09.2024

Sir,

With reference to above cited subject, & referred letter the compliance is as follows.

| S. No. | Order | Reply |
|--------|--|--|
| 2 | Ramgarh Crater has been declared as World Geo-Heritage Site but DCF has given no any Information in point no. 9 of part - II and in the Site Inspection Report of the DCF. NOC from the competent authority is also required. A clarification may be also sought from Department of Environment, Government of Rajasthan regarding whether this activity is allowed or not allowed as per guidelines? CCF will also give the comments for recommendation of this road in this point of view after examination of allowed activities in World Geo-Heritage Site guidelines. | It is related to The Forest Department & The NOC from archeology department has been attached. other information is to be provided by the DCF Baran & CCF Kota. |
| 3 | Non-forest Land (NFL) has been given in 6 patches, which is not acceptable. As per FCA Guidelines 2023, NFL Should be given more than 5 ha in a single patch. District Collector had allotted 32.19 ha. NFL for 7 road proposals. UA should clearly mark individual proposal wise land on DGPS map. | The 32.19 Hact. Land has allotted by The District Collector for 7 nos. proposals. The DGPS map of individual this road is attached and for this proposal CA Land is in single part |
| 4 | Estimate of CA is not clear and CA scheme in prescribed format has not been submitted. | It is related to the DCF Baran. |
| 6 | As per the reply of UA, total 4,733 trees are falling inside the RoW of the road but only 157 trees have been marked in online part II. | Only 157 trees is falling in ROW, The counting of trees done in presence of forest department & User Agency employee copy enclosed |

It is requested to sanction the proposal Please .


(Hari Prasad Meena)
Executive Engineer
PWD Division Shahabad

हरि प्रसाद मीना
अभिभाषी अभियन्ता
प.व.वि. ३, शाहबाद

राजस्थान सरकार
कार्यालय निदेशालय, पुरातत्व एवं संग्रहालय विभाग, राजस्थान जयपुर
(Phone: 0141-2820360, E-mail: dirarch-jp@nic.in)

क्रमांक:- पु.रा./तक./सा./कोटा वृत्त/2023/ 4427

दिनांक:- 13/4/2023

अधिशायी अभियंता,
सार्वजनिक निर्माण विभाग खण्ड,
शाहबाद, जिला बारां।


विषय:- रामगढ़ माता जी परिक्रमा के निर्माण के संबंध में।

प्रसंग:- आपका पत्रांक 1388 दिनांक 20.02.2023 एवं अधीक्षक, कोटा वृत्त का पत्रांक 214 दिनांक 05.04.2023

उपरोक्त विषयान्तर्गत प्रसंगोक्त पत्र के माध्यम से आप द्वारा रामगढ़ क्रेटर क्षेत्र में रामगढ़ माताजी के परिक्रमा मार्ग के निर्माण के संबंध में अनापत्ति (NOC) चाही गई है।

इस संबंध में लेख है कि रामगढ़ क्रेटर को यूनेस्को विश्व विरासत सूची में सम्मिलित किये जाने की कोई सूचना विभाग को प्राप्त नहीं हुई है। उक्त मार्ग में विभाग के संरक्षित स्मारक शिव मंदिर, भण्डदेवरा और उसके परिसर में दो अन्य मंदिर पुरातत्व महत्व के हैं। इसके अतिरिक्त इसके पश्चिम दिशा में तालाब के आस-पास कुछ मंदिरों के संरचनात्मक अवशेष मौजूद हैं। अतः उक्त परिक्रमा मार्ग का निर्माण कार्य अधीक्षक, पुरातत्व एवं संग्रहालय विभाग, कोटा वृत्त, कोटा से प्राप्त टिप्पणी अनुसार करवाया जावे।

संलग्न:- उपरोक्तानुसार


(डॉ. ज्योती चौधरी)
निदेशक

दिनांक:-

क्रमांक:- पु.रा./तक./सा./कोटा वृत्त/2023/

प्रतिलिपि अधीक्षक, कोटा वृत्त, कोटा को इस निर्देश के साथ की वे उक्त परिक्रमा मार्ग के कार्यों को अपने निर्देशन में करवायेंगे तथा समय-समय पर उक्त कार्यों का निरीक्षण कर निदेशालय को मय छायाचित्र सूचित करेंगे। इस बात का विशेष ध्यान दिया जाये कि विभागीय संरक्षित स्मारकों को सिविल कार्यों से किसी भी प्रकार का कोई नुकसान ना हो।

कार्यालय : अधीक्षक, पुरातत्त्व एवं संग्रहालय विभाग, कोटा यू.टी., कोटा
राजस्थान सरकार
Phone 0744-2320443, E-mail: supu@kotsa@gmail.com

पत्रांक : प.()अ.पु.सं.यो. / 2023 / 211

दिनांक : 5 अप्रैल, 2023

निदेशक

पुरातत्त्व एवं संग्रहालय विभाग,
राजस्थान जयपुर।

विषय : रामगढ़ माता जी परिक्रमा के निर्माण के संबंध में।

संदर्भ : निदेशालय पत्रांक पु.सं./तक./स्वा./कोटायुत्त/2023/3217 दिनांक 08.03.2023
महोदय,

उपर्युक्त विषयान्तर्गत निवेदन है कि बारां जिले में स्थित रामगढ़ केंटर को विश्व विरासत सूची में सम्मिलित किये जाने की सूचना इस कार्यालय को प्राप्त नहीं है। विभाग का सरक्षित स्मारक शिव मंदिर, भण्डदेवरा और उसके परिसर में दो अन्य मंदिर पुरातत्त्व महत्व के हैं। इसके अतिरिक्त इसके पश्चिम दिशा में तालाब के आस-पास कुछ मंदिरों के संरचनात्मक अवशेष मौजूद हैं। इसको छोड़कर रामगढ़ माता की परिक्रमा मार्ग का निर्माण किये जाने पर इन पर प्रभाव पड़ने की संभावना नहीं है। साथ ही संबंधित विभाग द्वारा परिक्रमा का मार्ग निर्धारण किया जाना भी अपेक्षित है।

उक्त संबंध में अधोहस्ताक्षकर्ता द्वारा दिनांक 26.03.2023 को रामगढ़ क्षेत्र के स्थलों का निरीक्षण किया गया था। इसमें स्थानीय व्यक्तियों द्वारा परिक्रमा मार्ग बताया गया, जिसके अनुसार भेरुजी दूड वाले, शनि महाराज मंदिर, तलाई के हनुमानजी मंदिर, राड़ी के भेरुजी मंदिर, छोटी व बड़ी जाग समाधि स्थल (नागा बाबा की), महादेव धाटी, ठाकुर बाबा, बडवासन माताजी, कलम की तलाई, ब्रम्हपुरी माता जी आदि धार्मिक महत्व की संरचनाएँ विद्यमान हैं।

भवदीय

यु.टी. अधीक्षक, कोटा

कार्यालय उप वन संरक्षक, बारां

E-mail-dcf.brn.forest@rajasthan.gov.in, Tel.No.. 07453&230244

क्रमांक 0 एफ ()/एफ.सी.ए./उ.व.स./2023-24/ 9207 दिनांक 3-12-24

निमित्त:


प्रधान मुख्य वन संरक्षक,
एवं मुख्य वन्यजीव प्रतिपालक राज 0 जयपुर।

विषय :- रामगढ माता जी परिक्रमा मार्ग सडक निर्माण के वन भूमि प्रत्यावर्तन के
संबंध में Proposal no.FP/RJ/ROAD/34310/2022 (9.0600 ha)
संदर्भ:- इस कार्यालय के पत्र क्रमांक 7120-21 दिनांक 23.07.2024 के कम में

महोदय,

उपरोक्त विषयान्तर्गत संदर्भित पत्र के कम में निवेदन है कि रामगढ माता जी परिक्रमा मार्ग सडक निर्माण के वन भूमि प्रत्यावर्तन में आने वाली वन भूमि प्रत्यावर्तन हेतु स्वीकृति चाही गई है। उक्त सडक वन खण्ड रामगढ में से होकर गुजरेगी जो रामगढ संरक्षण आरक्षिती का भाग है जिसकी अधिसूचना क्रमांक प.एफ.न.4(12) वन/2017 जयपुर दिनांक 28.10.2021 है। उक्त प्रकरण में अति:प्रधान मुख्य वन संरक्षक, प्रोटेक्शन एवं नोडल अधिकारी (एफ.सी.ए) राज 0 जयपुर के पत्र क्रमांक 7304 दिनांक 23.08.2023 को जारी की गई EDS कि विन्दु संख्या- 9 (The Proposal is falling inside the conservation reserve .please attched copy of approval of chief wild life warden.)में श्रीमान की टिप्पणी चाही गई है।

अतः प्रस्ताव की प्रति संलग्न कर निवेदन है कि टिप्पणी भिजवाने का श्रम करे।
संलग्न प्रस्ताव की प्रति- 1


(अनिल यादव)


उप वन संरक्षक
बारां

क्रमांक 0 एफ ()/एफ.सी.ए./उ.व.स./20223 -24 /

दिनांक

प्रतिलिपि:- निम्न को सूचनार्थ एवं आवश्यक कार्यवाही हेतु प्रेषित है:-

- 1.प्रधान मुख्य वन संरक्षक,प्रोटेक्शन एवं नोडल अधिकारी (एफ.सी.ए) राज 0 जयपुर।
2. अधिशाषी अभियन्ता सार्वजनिक निर्माण विभाग खण्ड शाहबाद।


(अनिल यादव)
उप वन संरक्षक
बारां