

वन विभाग हरियाणा

कार्यालय : उप वन संरक्षक, कैथल वन मण्डल, कैथल

फायर ब्रिगेड के सामने, नजदीक पेहवा चौक, कैथल-136027, फोन व फेक्स-01746-228095E-mail - dfo.ktl-hry@nic.in

क्रमांक :- 2030

दिनांक :- 28/01/2020

सेवा में,

मुख्य वन संरक्षक, (एफ0 सी0 ए0),
हरियाणा, पंचकूला।

विषय :- Diversion of 0.12771 Ha. of Forest Land in favour of S.D.O. Const. S/Divn. HVPNL, Kaithal for construction of 132 KV S/C Neemwala-Bhagal line crossing various strips of Projected forest land, under Forest Division & Distt. Kaithal, Haryana. FP/HR/Trans/41326/2019.


संदर्भ :- आपका पत्र क्रमांक प्रशा-डी-तीन-9181/3857-58 दिनांक 23/01/2020.
:-

उपरोक्त विषय के सम्बन्ध में संदर्भांकित पत्र द्वारा लगाई गई त्रुटियों को दूर करते हुए मांगी गई सूचना मद वाईज निम्न प्रकार से आपकी सेवा में भेजी जाती है :-

1. सी0ए0 साईट की ठीक के0एम0एल0 फाईल व ठीक डी0जी0पी0एस0 मैप ऑनलाईन पोर्टल पर पुनः अपलोड कर दिए गए हैं और ठीक डी0जी0पी0एस0 मैप की 2 हस्ताक्षरित प्रतियां साथ संलग्न हैं।
2. टोपोशीट में सी0ए0 साईट का वास्तविक स्थान मार्क करके टोपोशीट प्रोपर लिंक पर पुनः अपलोड कर दी गई है।

अतः आपसे अनुरोध किया जाता है कि प्रस्ताव में आगामी आवश्यक कार्यवाही करने की अनुकम्पा करें।

संलग्न/उपरोक्त।



उप वन संरक्षक,
कैथल।

पू0 क्रमांक :-

दिनांक :-

एक प्रति वन संरक्षक, उत्तरी परि0, हरियाणा, अम्बाला को सूचनार्थ एवं आगामी आवश्यक कार्यवाही हेतु प्रेषित है।

—Sd—
उप वन संरक्षक,
कैथल।




 Deputy Conservator of Forest,
 Division, Kaithal.

No. H43029

Scale 1:50,000



These being details required from the irrigation authorities, 3,000 area re-verification slopes of Bahara Dam project survey with their numbers are shown as tertiary marks like ... A 1271, BM 241.7

COMPILED INDEX

A. Surveyed during 1989-90. Updated for major details during 2005-06.



Projection - UTM Datum - WGS 84

Magnetic Variation from True North about 1° East in 2005.
(Increasing by about 1 annually).

1:50,000



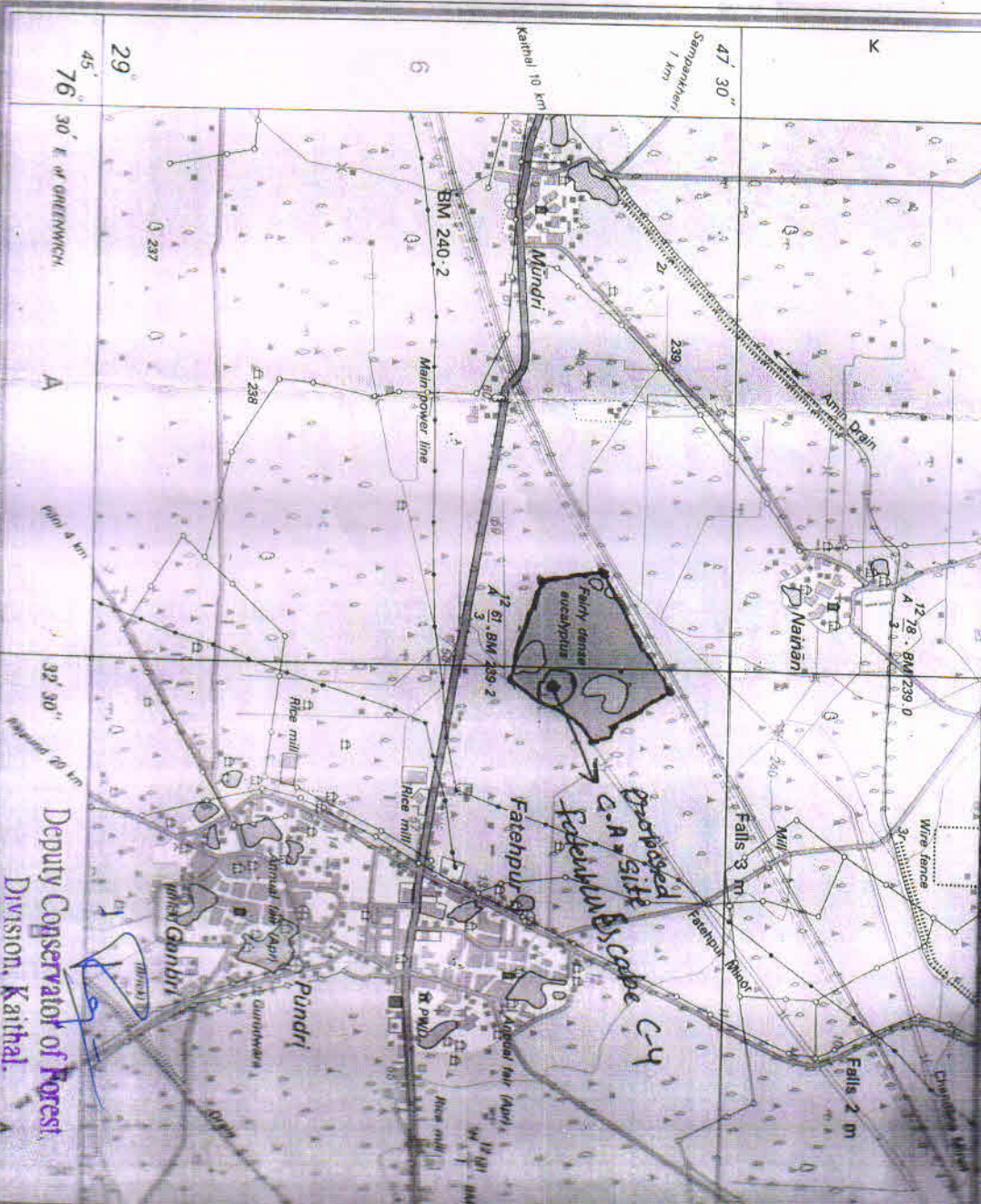
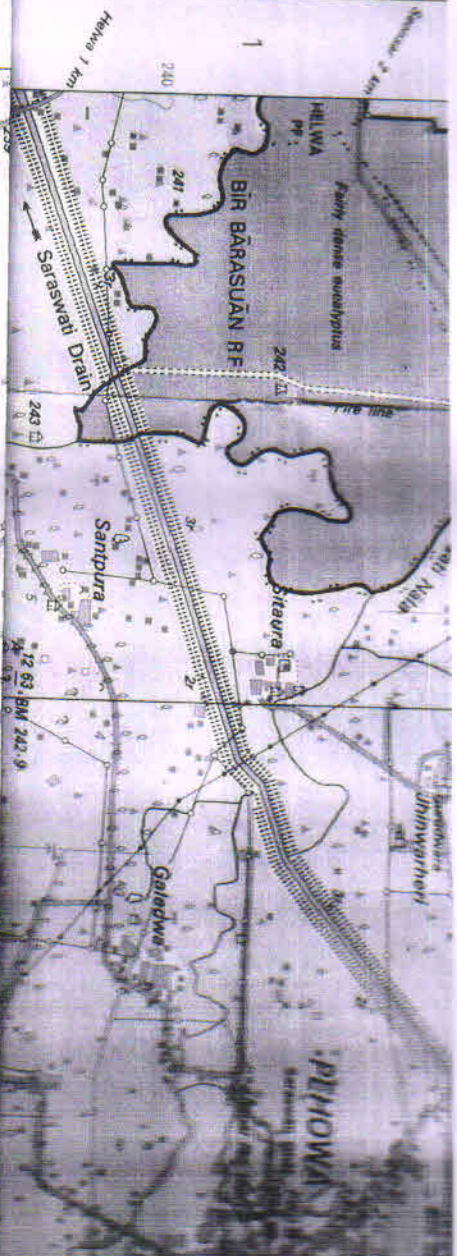
For further details about this map, please contact

Director
Haryana Geo-Spatial Data Centre
Survey of India, Sector 32 A
Chandigarh.
Fax : 0172 - 2604671

WEBSITE - www.surveyofindia.gov.in

Reproduction in whole or part by any means is prohibited without the written permission of Survey of India, the National Mapping Agency.

GOVERNMENT OF INDIA (COPYRIGHT, 2007)



Deputy Conservator of Forest
Division, Kaithal.

Scale 1:50,000