

कार्यालय उप वन संरक्षक, बारां

E-mail-dcf.brn.forest@rajasthan.gov.in, Tel.No. 07453-230410, Fax No. 07453-230244

क्रमांक एफ() एफ.सी.ए./उवस/17-18/

959

दिनांक :- 28/1/19

निमित्त:-

संभागीय मुख्य वन संरक्षक,
कोटा।

विषय :- Compliance report of construction of BT road from
प्रस्ताव सं. FP/RJ/ROAD/7127/2014 (01.14ha.) Mamli Laxmipura To
Patpadi RRSMP scheme in Rajasthan.

संदर्भ :- प्रधान मुख्य वन संरक्षक राज. जयपुर का पत्र क्रमांक व दिनांक
26.2.2018 के क्रम में ।

महोदय,

उपरोक्त विषयान्तर्गत निवेदन है कि प्रकरण में प्रधान मुख्य वन संरक्षक, राज.
जयपुर द्वारा पत्र दिनांक 26.02.2018 से लगाये गये आक्षेपो की यूजर एजेन्सी द्वारा पत्र क्रमांक
1172 दिनांक 08.03.2018 से पूर्ति कर रिपोर्ट निम्नानुसार प्रेषित की गई है :-


क्र.सं.	C-Compliance of EDS dated 26-02-2018 is awaited	
बिन्दु संख्या 1	1 बिन्दु संख्या 2 की पालना अपूर्ण प्रस्ताव मे संलग्न की गई KML File का एलायमेंट सही नहीं है उक्त को प्रस्तावित वन भूमि सभी कार्नेस के जी.पी.एस कार्डीनेटस दिये गये हो संलग्न किया जाना प्रस्तावित है ।	1 बिन्दु संख्या 2 की पालना पूर्ण। यूजर एजेन्सी द्वारा KML File का एलायमेंट सही कर पुनःअपलोड कर दी गई है एव डी.जी.पी.स मेप मे प्रस्तावित वन भूमि के समस्त कार्नेस के जी.पी.एस कार्डीनेटस सहित,संलग्न दिये गये है।
बिन्दु संख्या 2	बिन्दु संख्या 3 की पालना नहीं।क्षतिपूर्ति वृक्षारोपण योजना संलग्न की गई है जो श्रमिक दर 166/प्रति मानव दिवस पर आधारित है वर्तमान मे श्रमिक दरो(201/ प्रति मानव दिवस) मे परिवर्तन हो चुका है एव राज्य सरकार द्वारा राशि155000/ प्रति है का माडल भी अनुमोदित किया जा चुका है अतः श्रतिपूर्ति वृक्षारोपण योजना इसी अनुरूप आनी प्रस्तावित है	बिन्दु संख्या 3 की पालना पूर्ण कर दी गई है । क्षतिपूर्ति वृक्षारोपण हेतु नई योजना हार्ड प्रति मे संलग्न कर दी गई है
बिन्दु संख्या 3	बिन्दु संख्या 4 की पालना अपूर्ण। प्रस्ताव मे क्षतिपूर्ति वृक्षारोपण की स्थल उपयुक्तता प्रमाण पत्र संलग्न नहीं किया गया है।	बिन्दु संख्या 4 की पालना पूर्ण कर दी गई है । प्रस्ताव मे क्षतिपूर्ति वृक्षारोपण की स्थल उपयुक्तता प्रमाण पत्र हार्ड प्रति मे संलग्न कर दिया गया है।

बिन्दु संख्या 4	बिन्दु संख्या 3 में एन.पी.वी की राशी की गणना संलग्न नहीं की गई है।	बिन्दु संख्या 3 में उप वन संरक्षक द्वारा एन0पी0वी की राशी की गणना हार्ड प्रति संलग्न की गई है ऑनलाइन अपलोड कर दिया गया है।
Additional information as required by MOEF		
बिन्दु संख्या 1	प्रस्ताव में डिजिटल देखे जाने पर प्रस्तावित वन भूमि में सड़क निर्माण किया जा चुका है उप वन संरक्षक उक्त के संदर्भ में चतुर्दश दिवस में अवगत कराये एवं वन संरक्षण अधिनियम 1980 के संदर्भ में अपनी रिपोर्ट संलग्न करें।	वन संरक्षण अधिनियम 1980 के तहत प्रस्ताव में उल्लेख हुआ है
बिन्दु संख्या 2	सड़क के कॉस सेक्शन	सड़क के कॉस सेक्शन यूजर एंजेंसी द्वारा संलग्न कर दिये गये हैं
बिन्दु संख्या 3	ओरिजनल जी. टी. शीट	यूजर एंजेंसी द्वारा ओरिजनल जी. टी. शीट हार्ड प्रति में संलग्न कर दी गई।

अतः रिपोर्ट अग्रिम कार्यवाही हेतु प्रेषित है।

संलग्न :- उक्तानुसार।

भवदीय


(राजीव कपूर)
उप वन संरक्षक
बारां

कमांक एफ() एफ.सी.ए./उवस/17-18/

दिनांक :-

प्रतिलिपि निम्न को सूचनार्थ एवं आवश्यक कार्यवाही हेतु प्रेषित है।

1. अतिरिक्त प्रधान मुख्य वन संरक्षक एवं नोडल अधिकारी (एफ.सी.ए.) राजस्थान जयपुर।
2. अधीक्षण अभियन्ता सार्वजनिक निर्माण विभाग वृत्त, बारां।
3. अधिशाषी अभियन्ता सार्वजनिक निर्माण विभाग खण्ड शाहाबाद।

(राजीव कपूर)
उप वन संरक्षक
बारां

CHECK LIST SERIAL NUMBER : 18

Full Title of the project ; -: Mamli Laxmipura Patpadi Road **Road Project** in **Baran** District

File no;FP\RJROAD\7127\2014

Date of proposal 4.9.2014

“SCHEME FOR COMPENSATORY AFFORESTATION”

Detail scheme for Compensatory Afforestation to be carried out in lieu of **1.14Ha.** of forest area to be diverted for **-:** Mamli Laxmipura Patpadi **Road Project** in **Baran** District.

1. Details of degraded forest land/non-forest land :-

District **Baran** Village **Bilandi**

Tehsil : **Anta**

Name of Forest Division **Baran** Range **Anta**

Block/Compartment/Survey No.

Area to be afforested **1.14 ha.**

2. Description of Area

I) Whether the site selected for Compensatory Afforestation is a land bank or not :
No.

II) If the CA site is other than the land bank, reasons be given:
Because no land bank exist.

III) In case of non forest area identified for CA, then what is the distance of CA site from the adjoining forest boundary : khasra no 138 village-Bilendi area ateach notification forest Block sorson.

IV) Soil Type : **Black cotton soil with 10-30% Bld**

V) Topography :

(a) Hilly/Undulating/Plain: Undulating

(b) Slope: Steep/Medium/Gentle : medium

VI) Whether the area is bearing any root stock of vegetation : **no**

3. Plantation Model :-

Copy of the approved Compensatory Afforestation Scheme/Model showing component wise physical and financial breakup to be enclosed

4. Schedule of Plantation Programme :-

Full Title of the project ; Mamli Laxmipura patpadi 1.14 ha Road

Project in Baran District

File no;FP\RJ\ROAD\7127\2014

Date of proposal 4.9.2014

Detail of year wise beak up of requirements of funds is as under :-

YEAR	Area in Ha.	Rate Ha/
0 th Year	1.14ha	43457
1 st Year	1.14	41171
2 nd Year	1.14	14683
3 rd Year	1.14	4544
4 th Year	1.14	4544
5 th Year	1.14	4544
6 th Year	1.14	4544
7 th Year	1.14	4544
8 th Year	1.14	4544
9 th Year	1.14	4544
10 th Year	1.14	4544
Supervision Charge	1.14	15.4751
	1.14	155000
Total	1.14x155000	176700

3. Technical details :-

Technical details of Compensatory Afforestation Shceme are as follows :-

- General Details :1100 plants will be planted per hectare.
- Spacing : 3x3m
- Species: Local thorny species with some local broad leaves species
- Plantation Method: Digging pit of size 45x45x45cm and planting plants raised in near by nursery .
- Soil and Moisture Conservation Works: Contour trenches ,contour dykes, treatment of nallahas by constructing series of checkdam.
- Protection (Fencing, Watch Man, People's Participation etc.) :-Area will be fenced and protected by providing choukidar and taking help of VFPMC .
- Proposed Monitoring Mehanism: Plantation will be monitored by various level Forest Officers and planning and monitoring team of circle and state level team
- Any other information :-

C.S.
(Signature)
(अ.र.उ.स.स.)
अधिशामी अभियन्ता
मा.नि.वि. छण्ड शाहवाडा
रा.दी.आ. कांठ नं. 18/16

(Signature)
Dy. CONSERVATOR OF FOREST
राजीव बापू
उप-वन संरक्षक
Baran
बारा

Full Title of the Project -: Mamli Laxmipura Patpadi Road Road Project in Baran District

FileNo. -: FP/RJ/ROAD/7127/2014

Date of Proposal-: 4.9.2014

CHECK LIST SERIAL NUMBER: 20

"LAND SUITABILITY CERTIFICATE BY DFO (T)

"This is to certify that...1.14 ha. land bearing Survey No./ Compartment No.....nill....of village.....Bilandi.....Tehsil...Anta District...Baran identified for Compensatory Afforestation is suitable for plantation from management point of view and is free and all sorts of encumbrances and encroachments

Place *Baran*


C.S
[Signature]
(आर. उ. साहू)
अधिष्ठासी अभियन्ता
मा नि वि. खण्ड शाहवाहा
डा. डी. आ. कांठ नं. 18430


[Signature]
Dy. CONSERVATOR OF FOREST
राजिव कपूर
उप वन संरक्षक
Baran
बाराँ

मामली लक्ष्मीपुरा से पटपडी सडक 01.14 है0

अधोहस्ताक्षर कर्ता द्वारा दिनांक 5.3.2018 को मोका निरिक्षण किया गया निरिक्षण में पाया कि यूजर एजेन्सी द्वारा पूर्व में ही बिना अनुमति के सडक निर्माण कार्य पूर्ण करवा लिया गया है। इसमें वन संरक्षण अधिनियम 1980 (धारा 2) का उल्लंघन हुआ है ।

यूजर एजेन्सी के विरुद्ध वन संरक्षण अधिनियम के तहत निरिक्षण पश्चात कार्यवाही शुरू कर दी गई है।


(राजीव कपूर)
उप वन संरक्षक
बारां

o/c


मामली नं. १२७
पट्टा नं. १२७

OFFICE OF DEPUTY CONSERVATOR OF FOREST, BARAN

Certificate regarding Net present value

This is certify that the area proposed to be diverted 1.14 (in ha) in lieu of proposal No 7127/ROAD/7127/2014.

The tentative NPV will be as follows:-

Area proposed to be Diverted (in ha)	Eco-class		Amount (in Lacs)
	Type	Prevailing Rate per ha (in Lacs)	
1.14	Third (III)	6.26	7.14

(Sunil Chidri)

Dy. Conservator of Forest,

Baran

राजीव कपूर
उप वन संरक्षक
बाराँ