

कार्यालय उप वन संरक्षक, बारां

E-mail-def.brn.forest@rajasthan.gov.in, Tel.No. 07453-230410, Fax No. 07453-230244

क्रमांक एफ() एफ.सी.ए./उवस/17-18/

दिनांक :-

निमित्त:-

अति. प्रधान मुख्य वन संरक्षक,
कोटा।

विषय :- Compliance report of construction of BT road from
प्रस्ताव सं. FP/RJ/ROAD/6988/2014 (2.00 ha.) Ramgarh Kalapatta To
Karbala Laxmipura RRSMP scheme in Rajasthan.

संदर्भ :- प्रधान मुख्य वन संरक्षक राज. जयपुर का पत्र क्रमांक व दिनांक
09.08.2017

महोदय,

उपरोक्त विषयान्तर्गत निवेदन है कि प्रकरण में राज्य सरकार द्वारा संदर्भित पत्र से सैद्धान्तिक स्वीकृति जारी की गई है। यूजर एजेन्सी द्वारा स्वीकृति में अंकित शर्तों की बिन्दुवार पालना रिपोर्ट निम्नानुसार प्रेषित की गई है :-

क्र.सं.		
बिन्दु संख्या 1	B- Compliance of EDS dated 15-07-2017 is awaited बिन्दु संख्या 1 की पालना अपूर्ण प्रस्ताव में प्रत्यावर्तित भूमि की संलग्न KML FILE Polygon Shape में दी गई है। किन्तु उसमें गैर वनभूमि का विवरण नहीं दिया गया है। इसे सेगमेंट वाईज दी जानी प्रस्तावित है।	यूजर एजेन्सी द्वारा बिन्दु संख्या 1 की पालना पूर्ण प्रस्ताव में प्रत्यावर्तित भूमि की संलग्न KML FILE Polygon Shape में कर दी गई है। एवं उसमें गैर वनभूमि का विवरण दे दिया गया है। इसे सेगमेंट वाईज कर दिया गया है। जो प्रस्तावित है।
बिन्दु संख्या 2	बिन्दु संख्या 2 प्रस्ताव के पार्ट-1 के बिन्दु संख्या C-(IV) में संलग्न भू संदर्भित मानचित्र में प्रत्येक सेगमेंट के सभी कानर्स के जी.पी.एस. कोर्डिनेट नहीं दिये गये हैं।	यूजर एजेन्सी द्वारा बिन्दु संख्या 2 प्रस्ताव के पार्ट-1 के बिन्दु संख्या C-(IV) में संलग्न भू संदर्भित मानचित्र में प्रत्येक सेगमेंट के सभी कानर्स के जी.पी.एस. कोर्डिनेट अंकित कर दिये गये हैं।
बिन्दु संख्या 3	बिन्दु संख्या 3 प्रत्यावर्तित वनभूमि के बदले दी जाने वाली गैर वनभूमि का समयिकित विवरण (103.4 है०) दिया गया है किन्तु इसमें यह स्पष्ट नहीं होता है कि उक्त प्रस्ताव की प्रत्यावर्तित वनभूमि के बदले में गैर वनभूमि कहा दी गई है। एवं समयिकित की गई भूमि उक्त भूमि	यूजर एजेन्सी द्वारा प्रत्यावर्तित भूमि के बदले दी जाने वाली गैर वनभूमि के आदेश की प्रति एवं जिला कलक्टर, को प्रस्तुत की गई सडको कि सूची संलग्न है जिससे यह स्पष्ट होता है कि समयिकित की गई भूमि में उक्त प्रस्ताव की भूमि भी सम्मिलित है।

सम्मिलित है या नहीं। अधिशाषी अभियन्ता बारां को जिला कलक्टर को प्रस्तुत की गई सडको की सूचि भी उपलब्ध कराई जानी प्रस्तावित है।

संलग्न :- उक्तानुसार।

भवदीय

(राजीव कपूर)
उप वन संरक्षक
बारां

दिनांक :- 18/11/18

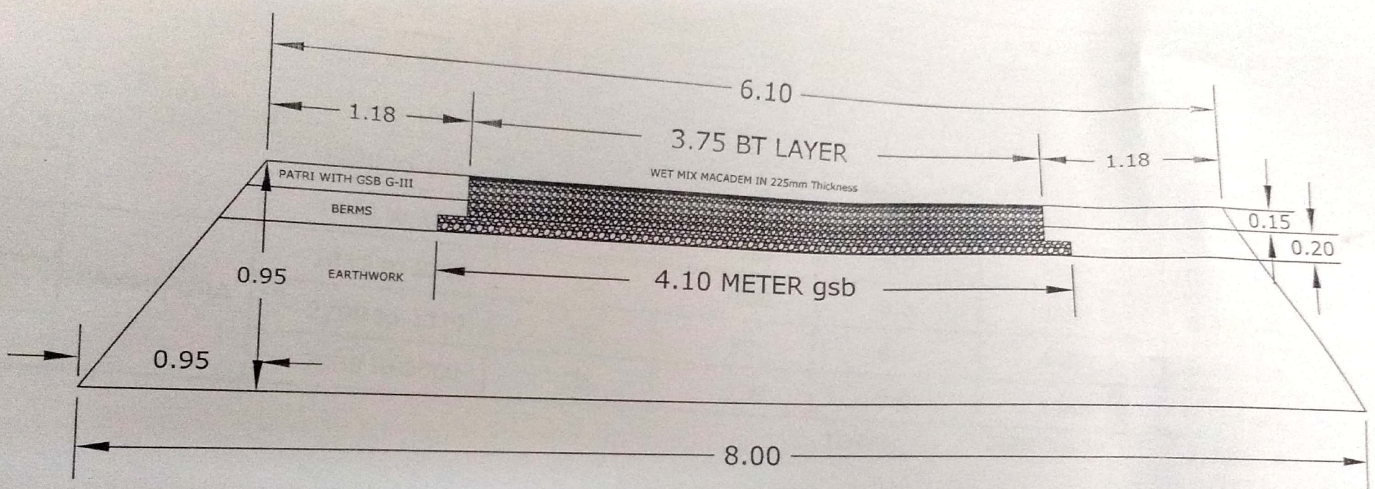
कमांक एफ() एफ.सी.ए./उवस/17-18/ 951-53

प्रतिलिपि निम्न को सूचनार्थ एवं आवश्यक कार्यवाही हेतु प्रेषित है।

1. अतिरिक्त प्रधान मख्य, वन संरक्षक एवं नोडल अधिकारी (एफ.सी.ए.) राजस्थान जयपुर।
2. अधीक्षण अभियन्ता सार्वजनिक निर्माण विभाग वृत, बारां।
3. अधिशाषी अभियन्ता सार्वजनिक निर्माण विभाग खण्ड शाहाबाद।

(राजीव कपूर)
उप वन संरक्षक
बारां

RAMGARH KALA PATTI ROAD TO KARWALA LAXMIPURA



PROPOSED X-SECTIONAL MAP OF ROAD

C.S.
राजीव कपूर
उप वन संरक्षक
बाराँ

अधिसायी अभियन्ता
सा. नि. वि. उ. शाहाबाद
डी. डी. ओ. कोड नं. 18436

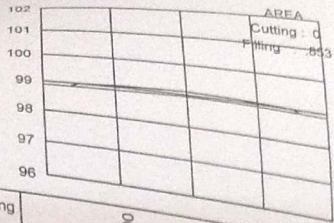
FOREST KHASARA DETAIL IN PROPOSED ROAD
RAMGARH KALA PATTA ROAD KM2500 TO KARWALA LAXMIPURA

S.NO.	VILLAGE	CHAINAGE	KHASARA NO.	LENGTH	WIDTH	AREA INSQM	AREA IN HECT.
1	RAMGARH	0 to 180	104	180	8.0	1440	0.144 Ha.
2		180 to 500	19	320	8.0	2560	0.256 HA.
3		500 to 1020	18	520	8.0	4160	0.416 HA.
4		1020 to 1440	17	420	8.0	3360	0.336 HA.
5		1440 to 1830	1	390	8.0	3120	0.312 HA.
6	LAXMIPURA	1830 to 2290	12	460	8.0	3680	0.368 HA.
7		2290 to 2370	14	80	8.0	640	0.064 HA.
8		2930 to 3060	28	130	8.0	1040	0.104 HA.
TOTAL						20000 SQM	2.000 HA.

C.S.
R
राजीव कपूर
उप वन संरक्षक
बारौ

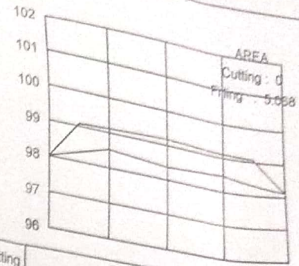
A.K. Soni
(आर. के. सोनी)
अधिशाषी अभियन्ता
सा.नि.वि. खण्ड शाहाबाद

A.K. Soni
EXECUTIVE ENGINEER
PWD DIV. SHAHABAD



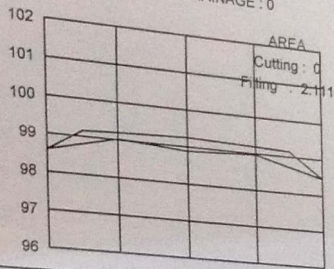
Cutting					
Filling					
Formation Level		98.999	98.044	99.044	98.999
Ground Level	98.880	98.850	99.100	99.044	98.880
Chainage	-4.000	-3.000	0	3.000	4.000

C/S AT CHAINAGE : 0



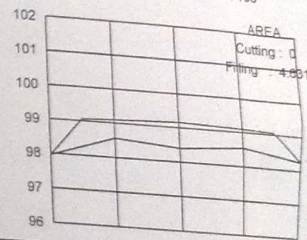
Cutting					
Filling					
Formation Level		99.075	99.120	99.120	99.075
Ground Level	98.015	98.515	99.178	99.120	98.125
Chainage	-4.000	-3.000	0	3.000	4.000

C/S AT CHAINAGE : 100



Cutting					
Filling					
Formation Level		99.149	99.194	99.149	
Ground Level	98.585	99.015	99.250	99.149	98.465
Chainage	-4.000	-3.000	0	3.000	4.000

C/S AT CHAINAGE : 200



Cutting					
Filling					
Formation Level		99.054	99.099	99.054	
Ground Level	97.855	98.555	99.154	99.099	98.245
Chainage	-4.000	-3.000	0	3.000	4.000

C/S AT CHAINAGE : 300

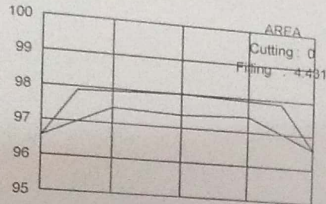
C.S
 कपूर
 संरक्षक
 चारों

सा.नि.वि. खण्ड शाहाबाद

Construction of Road : Construction of BT road KALAPATTA ASNAWAR ROAD TO KARWALA
 Cross Section at : 0 To 300

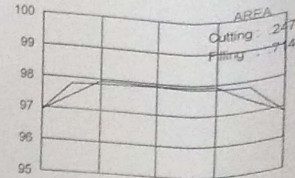
Survey by	
Drawn By	
Checked By	

Hor Scale : 1cm = 1.75
 Ver Scale : 1cm = 1.75



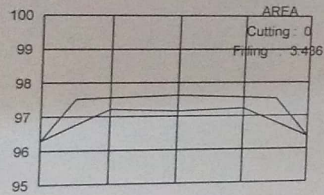
Cutting					
Filling			1.136	1.100	0.000
Formation Level		97.889	97.934	97.950	97.834
Ground Level	96.545	97.415	97.375	97.455	97.889
Chainage	-4.000	-3.000	0	2.806	3.000

C/S AT CHAINAGE : 800



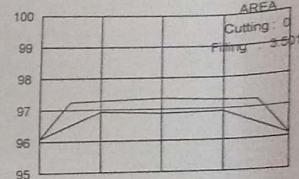
Cutting					
Filling			0.335	0.000	0.120
Formation Level		97.795	97.844	97.844	97.794
Ground Level	96.915	97.935	97.925	97.925	97.844
Chainage	-4.000	-3.000	0	2.806	3.000

C/S AT CHAINAGE : 900



Cutting					
Filling			0.941	0.810	0.000
Formation Level		97.519	97.564	97.564	97.519
Ground Level	96.285	97.215	97.155	97.225	96.375
Chainage	-4.000	-3.000	0	2.806	3.000

C/S AT CHAINAGE : 1000



Cutting					
Filling			0.811	0.830	0.000
Formation Level		97.238	97.284	97.284	97.238
Ground Level	96.065	96.925	96.865	96.915	96.065
Chainage	-4.000	-3.000	0	2.806	3.000

C/S AT CHAINAGE : 1100

C.S.
राजीव कपूर
उप वन सहायक
बारी

(आर. के. सोनी)
अधिशापी अभियन्ता
सा.नि.वि. खण्ड शाहाबाद

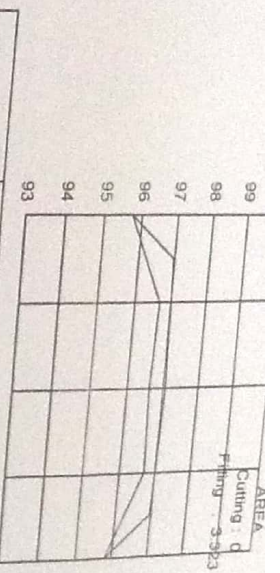
Construction of Road - Construction of BT road KALAPATTA ASHAWAR ROAD TO KARWALA
Cross Section at: 800 To 1100

Hor Scale 1cm = 1.65 mtr.
Ver Scale 1cm = 1.65 mtr.

Survey by
Drawn By
Checked By

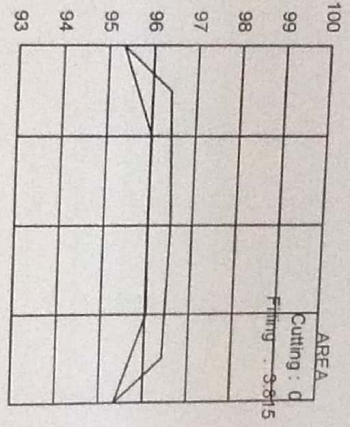
43	1050	0	3.296	0	84.965
	1075	0	3.501	0	94.027
					89.027

C.S.
राजीव कपूर



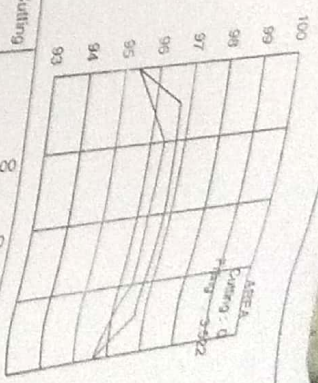
Chainage	Ground Level	Formation Level	Filling	Cutting
-4.000	95.735	96.965	0.915	0.000
-3.000	96.685	97.010	0.772	0.000
-2.000	96.615	97.066	0.762	0.000
0	96.695	97.010	0.762	0.000
1.000	96.695	97.010	0.762	0.000
2.000	96.695	97.010	0.762	0.000
3.000	96.695	97.010	0.762	0.000
4.000	95.795	96.875	0.875	0.000

C/S AT CHAINAGE : 1200



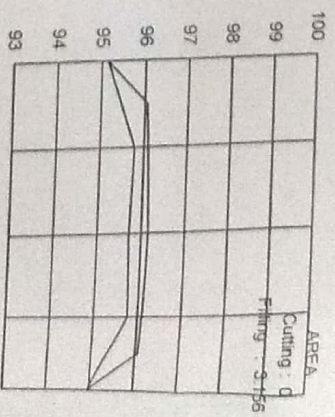
Chainage	Ground Level	Formation Level	Filling	Cutting
-4.000	95.325	96.411	0.959	0.000
-3.000	96.015	96.456	0.964	0.000
-2.000	95.985	96.512	0.954	0.000
0	96.025	96.411	0.939	0.000
1.000	96.025	96.411	0.939	0.000
2.000	96.025	96.411	0.939	0.000
3.000	96.025	96.411	0.939	0.000
4.000	95.345	96.411	0.939	0.000

C/S AT CHAINAGE : 1400



Chainage	Ground Level	Formation Level	Filling	Cutting
-4.000	95.375	96.697	0.983	0.000
-3.000	96.395	96.742	0.816	0.000
-2.000	96.325	96.798	0.826	0.000
0	96.395	96.742	0.826	0.000
1.000	96.395	96.742	0.826	0.000
2.000	96.395	96.742	0.826	0.000
3.000	96.395	96.742	0.826	0.000
4.000	95.565	96.898	0.898	0.000

C/S AT CHAINAGE : 1300



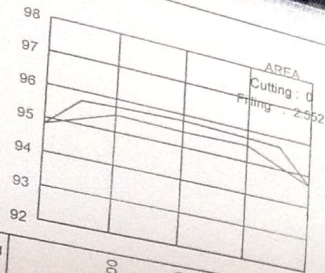
Chainage	Ground Level	Formation Level	Filling	Cutting
-4.000	95.125	96.059	0.761	0.000
-3.000	95.785	96.104	0.760	0.000
-2.000	95.715	96.160	0.770	0.000
0	95.775	96.104	0.866	0.000
1.000	95.775	96.104	0.866	0.000
2.000	95.775	96.104	0.866	0.000
3.000	95.775	96.104	0.866	0.000
4.000	94.935	96.059	0.866	0.000

C/S AT CHAINAGE : 1500

राजीव कपूर
उप वन सहायक
भारत


(आर. के. रानी)
अविभागी अभियन्ता
सा.नि.वि. खण्ड, शाहवा

Construction of Road - Construction of BT road KALAPATTA ASHWAAR ROAD TO KARWALA
Cross Section at - 1200 To 1500
Survey by
Drawn By



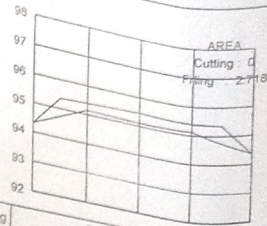
Cutting					
Filling					
Formation Level		95.707	95.752	0.668	0.000
Ground Level	94.815	95.503	95.808	0.578	0.000
Chainage	-4.000	-3.000	0	3.000	4.000

C/S AT CHAINAGE : 1600



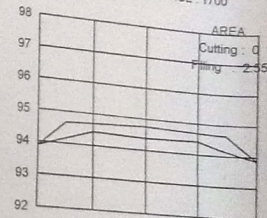
Cutting					
Filling					
Formation Level		95.003	95.048	0.489	0.000
Ground Level	94.190	94.830	95.104	0.288	0.000
Chainage	-4.000	-3.000	0	3.000	4.000

C/S AT CHAINAGE : 1800



Cutting					
Filling					
Formation Level		95.355	95.400	0.750	0.000
Ground Level	94.315	95.145	95.400	0.602	0.000
Chainage	-4.000	-3.000	0	3.000	4.000

C/S AT CHAINAGE : 1700

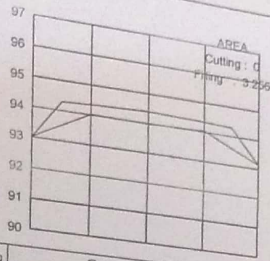


Cutting					
Filling					
Formation Level		94.65	94.694	0.626	0.000
Ground Level	93.880	94.430	94.754	0.634	0.000
Chainage	-4.000	-3.000	0	3.000	4.000

C/S AT CHAINAGE : 1900

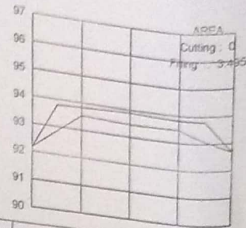
C.S.
 राजीव कपूर
 उप वन संरक्षक
 वारी

(Signature)
 (आर. के. सोनी)
 अधिशाषी अभियन्ता
 सा.नि.वि. खण्ड शाहाबाद



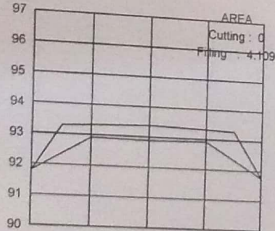
Cutting							
Filling							0.000
Formation Level		94.259	94.344	94.400	94.400	94.344	94.259
Ground Level	93.020	93.020	93.020	93.020	93.020	93.020	93.020
Chainage	-4.000	-3.000	-2.875	0	2.875	3.000	4.000

C/S AT CHAINAGE : 2000



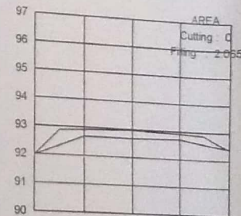
Cutting							
Filling							0.000
Formation Level		93.779	93.833	93.882	93.882	93.833	93.779
Ground Level	92.190	92.190	92.190	92.190	92.190	92.190	92.190
Chainage	-4.000	-3.000	-2.875	0	2.875	3.000	4.000

C/S AT CHAINAGE : 2100




Cutting							
Filling							0.000
Formation Level		93.283	93.328	93.384	93.384	93.328	93.283
Ground Level	91.790	91.790	91.790	91.790	91.790	91.790	91.790
Chainage	-4.000	-3.000	-2.875	0	2.875	3.000	4.000

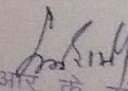
C/S AT CHAINAGE : 2200

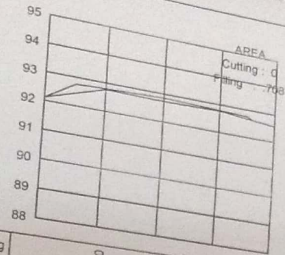


Cutting							
Filling							0.000
Formation Level		92.870	92.915	92.971	92.971	92.915	92.870
Ground Level	91.870	91.870	91.870	91.870	91.870	91.870	91.870
Chainage	-4.000	-3.000	-2.875	0	2.875	3.000	4.000

C/S AT CHAINAGE : 2300

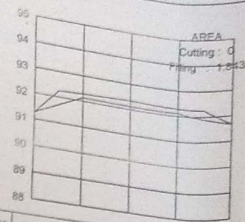
C.S.

राजीव कपूर
 उप वन संरक्षक
 बाराँ


 (अरि.कै. सोनी)
 अधिशासी अभियन्ता
 सा.नि.वि. खण्ड शाहाबाद




Cutting					
Filling					
Formation Level		92.754	92.750	92.750	92.754
Ground Level	92.110				
Chainage	-4.000	-3.000	0	3.000	4.000

C/S AT CHAINAGE : 2400



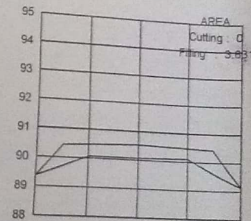
Cutting					
Filling					
Formation Level		92.244	92.250	92.250	92.244
Ground Level	91.205				
Chainage	-4.000	-3.000	0	3.000	4.000

C/S AT CHAINAGE : 2500



Cutting					
Filling					
Formation Level		91.337	91.352	91.352	91.337
Ground Level	91.105				
Chainage	-4.000	-3.000	0	3.000	4.000

C/S AT CHAINAGE : 2600



Cutting					
Filling					
Formation Level		90.429	90.474	90.474	90.429
Ground Level	89.350				
Chainage	-4.000	-3.000	0	3.000	4.000

C/S AT CHAINAGE : 2700

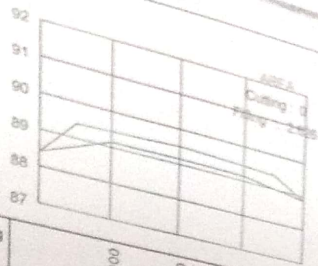
C.S.
राजीव कपूर
उप वन संरक्षक
बारों

Amithy
(आर. के. सोनी)
अधिराषी अभियन्ता
सा.वि. खण्ड शाहाबाद

Construction of Road : Construction of BT road KALAPATTA ASNAWAR ROAD TO KARWALA
Cross Section at : 2400 To 2700


Survey by
Drawn By

150 Scale : 1cm = 3.66 m
V.S. Scale : 1cm = 1.83 m



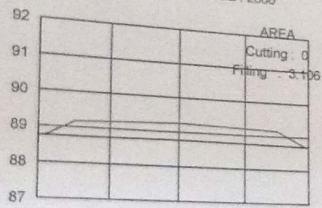
Cutting					
Filling					
Formation Level					
Ground Level	88.350	89.398	89.110	89.444	0.793
Chainage	-4.000	-3.000	0	2.826	3.000

C/S AT CHAINAGE : 2800



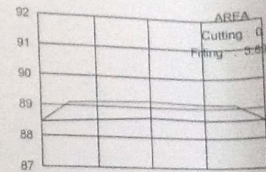
Cutting					
Filling					
Formation Level					
Ground Level	88.922	88.276	88.959	89.324	0.493
Chainage	-4.000	-3.000	0	2.625	3.000

C/S AT CHAINAGE : 2900



Cutting					
Filling					
Formation Level					
Ground Level	88.750	89.158	88.750	89.204	0.596
Chainage	-4.000	-3.000	0	2.826	3.000

C/S AT CHAINAGE : 3000



Cutting					
Filling					
Formation Level					
Ground Level	88.450	89.088	88.850	89.144	0.893
Chainage	-4.000	-3.000	0	2.826	3.000

C/S AT CHAINAGE : 3050

C.S
(Signature)
 राजीव कपूर
 उप वन संरक्षक
 बारी

(Signature)
 (आर. के. सोनी)
 अधिशाषी अभियन्ता
 सा.नि.वि. खण्ड, शाहाबाद

Construction of Road - Construction of BT road KALAPATTA ASNAWAR ROAD TO KARWALA
 Cross Section at : 2800 To 3050

Survey by
 Drawn By

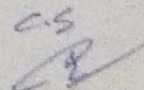
84.985
 94.027

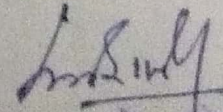
Hor Scale : 1cm = 1.65 mt
 Ver Scale : 1cm = 1.65 mt

Earthwork

Km. 0/0 to 3/50

S.No.	Chainage	C/S Area (In Sqm.)		Quantity in (Cum.)	
		Cutting	Filling	Cutting Volume	Filling Volume
1	0	0	0.853	0	0
2	25	0	1.724	0	0
3	50	0	2.767	0	32.215
4	75	0	3.541	0	56.145
5	100	0	5.068	0	78.858
6	125	0	5.661	0	107.616
7	150	0	5.764	0	134.115
8	175	0	4.927	0	142.815
9	200	0	2.111	0	133.64
10	225	0	1.924	0	87.977
11	250	0.017	0.893	0.214	50.439
12	275	0	1.77	0.214	35.216
13	300	0	4.631	0	33.286
14	325	0	3.941	0	80.01
15	350	0	5.201	0	107.152
16	375	0	5.181	0	114.277
17	400	0	5.146	0	129.777
18	425	0	4.746	0	129.09
19	450	0	3.451	0	123.652
20	475	0	3.046	0	102.465
21	500	0	3.036	0	81.215
22	525	0	2.571	0	76.027
23	550	0	1.866	0	70.09
24	575	0	2.599	0	55.465
25	600	0	3.727	0	55.815
26	625	0	2.315	0	79.077
27	650	0	2.128	0	75.527
28	675	0	1.901	0	55.54
29	700	0.31	0.333	3.874	50.365
30	725	0	1.192	3.874	27.925
31	750	0	3.07	0	19.062
32	775	0	4.373	0	53.277
33	800	0	4.431	0	93.04
34	825	0	3.914	0	110.052
35	850	0	4.742	0	104.315
36	875	0	5.705	0	108.202
37	900	0.247	0.714	3.093	130.59
38	925	0	4.856	3.093	80.233
39	950	0	3.541	0	69.62
40	975	0	3.596	0	104.965
41	1000	0	3.436	0	89.215
42	1025	0	2.986	0	87.902
43	1050	0	3.346	0	80.277
44	1075	0	3.296	0	79.152
45	1100	0	3.501	0	83.027
46	1125	0	4.021	0	84.965
47	1150	0	3.101	0	94.027
48	1175	0	3.507	0	89.027
49	1200	0	3.323	0	82.602
50	1225	0	3.269	0	85.377
51	1250	0	3.395	0	82.402
52	1275	0	3.516	0	83.302
53	1300	0	3.522	0	86.39
54	1325	0	3.063	0	87.977
				0	82.315

C.S.

 राजीव कपूर
 उप वन संरक्षक
 बाराँ



 (आर. के. साम्रा)

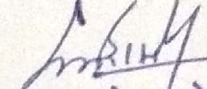
55	1350	0	4.174	0	90.465
56	1375	0	2.721	0	86.19
57	1400	0	3.815	0	81.702
58	1425	0	3.609	0	92.802
59	1450	0	3.308	0	86.465
60	1475	0	3.062	0	79.627
61	1500	0	3.156	0	77.727
62	1525	0	2.885	0	75.515
63	1550	0	2.549	0	67.927
64	1575	0	1.903	0	55.652
65	1600	0	2.552	0	55.69
66	1625	0	2.096	0	58.102
67	1650	0	2.715	0	60.14
68	1675	0	2.739	0	68.177
69	1700	0	2.718	0	68.215
70	1725	0	2.347	0	63.315
71	1750	0	1.891	0	52.977
72	1775	0	1.515	0	42.577
73	1800	0	1.559	0	38.427
74	1825	0	1.713	0	40.902
75	1850	0	2.022	0	46.69
76	1875	0	1.726	0	46.852
77	1900	0	2.55	0	53.452
78	1925	0	3.514	0	75.802
79	1950	0	3.913	0	92.84
80	1975	0	4.412	0	104.065
81	2000	0	3.256	0	95.852
82	2025	0	4.682	0	99.227
83	2050	0	3.293	0	99.69
84	2075	0	3.799	0	88.652
85	2100	0	3.495	0	91.177
86	2125	0	4.546	0	100.515
87	2150	0	4.277	0	110.29
88	2175	0	3.858	0	101.69
89	2200	0	4.109	0	99.59
90	2225	0	3.77	0	98.49
91	2250	0	4.261	0	100.39
92	2275	0	2.031	0	78.653
93	2300	0	2.065	0	51.205
94	2325	0	2.449	0	56.433
95	2350	0	1.074	0	44.047
96	2375	0	1.088	0	27.032
97	2400	0	0.708	0	22.451
98	2425	0	2.53	0	40.478
99	2450	0	1.059	0	44.871
100	2475	0.006	1.81	0.071	35.872
101	2500	0	1.843	0.071	45.668
102	2525	0	0.783	0	32.829
103	2550	0	0.559	0	16.784
104	2575	0	0.966	0	19.064
105	2600	0	1.108	0	25.919
106	2625	0.172	1.211	2.152	28.989
107	2650	0	3.199	2.152	55.129
108	2675	0	5.135	0	104.177
109	2700	0	3.631	0	109.577
110	2725	0	2.606	0	77.965
111	2750	0	3.639	0	78.065
112	2775	0	3.978	0	95.215
113	2800	0	2.626	0	82.552
114	2825	0	3.099	0	71.56
115	2850	0	3.035	0	76.673
116	2875	0	2.966	0	75.017

राजीव कपूर
तप वन संरक्षक
बारी

(आर. के. सोनी)
अधिशाखी अभियन्ता

117	2900	0	2.637	0	70.045
118	2925	0	2.966	0	70.038
119	2950	0	3.039	0	75.054
120	2975	0	3.559	0	82.474
121	3000	0	3.106	0	83.314
122	3025	0	3.077	0	77.286
123	3050	0	3.896	0	87.163
Total				18.808	9246.561

C.S.

 राजीव कपूर
 उप वन संरक्षक
 वाराणसी


 (आर. के. सोम्बी)
 अधिशाषी अभियन्ता
 सा.नि.वि. खण्ड शाहाबाद