



ದೂರವಾಣಿ/Phone: (O) :08254-230349

E-mail: kpurforest@yahoo.com

ಸ್ಥಳ: ಕುಂದಾಪುರ - 576201

Place: Kundapura - 576201

Karnataka Forest Department

Office of the Deputy Conservator of Forests, Kundapura Division, Kundapura- 576201

No.B1/LND(DMN)/CR.40/FLD/2020-21/E-6419

Dated: 29-04-2026

FC Proposal No FP/KA /IRRIG/41736/2019

To,

Chief Conservator of Forests,
Mangalore circle,
Mangalore.

Sir,

Sub: Diversion of 17.49hectare (Revised from 16.246 hectare) of forest land in Haladi-76, Avarshe and Heggunje village in Udupi and Brahmavara Taluk, Udupi District for construction of Irrigation Main and Branch Canals under Varahi Lift Irrigation Scheme in favour of Executive Engineer, Karnataka Neeravari Nigam Limited, No. 2, Varahi Reservoir Project Division, Udupi.

- Ref: 1) This Office letter No. DMN/CR.40/FLD/2020-21/E-6419 Dt: 18-10-2025.
2) Your Office letter No. A3/CR-27/Varahi Lift Irrigation Scheme/FC/2019-20 Dt: 24-10-2025.
3) Principal Chief Conservator of Forests (Forest Conservation) and Nodal Officer (FCA), Bangalore Letter No. E-office File No.KFD/HOFF/A5-2(GFL)/176/2019-FC E-137748 dated: 12-12-2025
4) Ministry of Environment, Forest & Climate Change, Integrated Regional Office, Bangalore Letter No.4-KRB 1366/2022/BAN dated: 29-01-2026
5) Government of Karnatak letter No. FEE 87 FLL/2022(E) Dt: 30-01-2026.
6) Principal Chief Conservator of Forests (Forest Conservation) and Nodal Officer (FCA), Bangalore EDS Dt: 31-01-2026.
7) This Office letter No. B1/LND(DMN)/CR.40/FLD/2020-21/E-6419 Dt: 10-02-2026 and 03-03-2026
8) Executive Engineer, KNNL, No.2, Varahi Reservoir Project Division, Siddapura, Udupi Letter No. KNNL: EE/No.2/VRPD:Forest/2025-26/2077 dtd: 31-03-2026.

With reference to above subject, and Proposal No FP/KA /IRRIG/41736/2019. "Varahi Lift irrigation scheme consisting of diversion of 17.49ha. of forest land under Forest Conservation Act 1980 for construction of main and branch canals proposed", in favour of Executive Engineer, No.02, Varahi Reservoir Project Division, Karnataka Niravari Nigama Niyamitha, Siddapura, Udupi District, has submitted an additional Compliance report in Ref (4) for observations made by Dy. Inspector General of Forests (Central), MOEF & CC, Integrated Regional office, Bangalore. For seeking Clarification, which is further communicated by Government of Karnatak and Principal Chief

Conservator of Forests (Forest Conservation) and Nodal Officer (FCA), Bangalore vide letter reference (5) & (6) to give compliance to the observations.

The user agency have been informed in the letters of reference (7) of this office to submit a compliance report on the said matter along with relevant documents.

The user agency has submitted a compliance report to this office along with relevant documents as per reference (8) along with the observations mentioned in para VIII of the letter No.F (C)/A/11.1/98/KAR/IP/282 dtd: 03.02.2023 of the Assistant Inspector General of Forests (Central) as mentioned in the letter of the Government of India in reference (4).

With the compliance report the user agency requested to forward the proposal to Government of India for according 'in-principle' (Stage-I) approval for diversion of 17.49Ha. of forest land (Proposal No. FP/KA/IRRIG/41736/2019) in Haladi-76, Avarshe, Shiruru, Billadi, Heggunje and other villages in Udupi and Brahmavara Taluks of Udupi District, for construction of irrigation Main and Branch Canals under Varahi Lift Irrigation Scheme. The compliance report submitted by the user agency along with the remarks of this office is attached to this letter for their further action.

Your Faithfully,



Deputy Conservator of Forests,
Kundapura Division, Kundapura.

Copy submitted to the Principal Chief Conservator of Forests (FC) and Nodal Officer (FCA), Bengaluru for information.

Copy to the Executive Engineer, No.02, Varahi Reservoir Project Division, Karnataka Niravari Nigama Niyamitha, Siddapura, Udupi District for information.

Copy to the Assistant Conservator of Forests and TA to DCF, Kundapura for information.

Copy to the Range Forest Officer, Shankaranarayan and Udupi Range for information and necessary action.

Compliance to the observations raised under Para VIII by Assistant Inspector General of Forests (Central) vide letter No.F. No.F (C)A/11.1/98/KAR/IP/282 dtd: 03.02.2023

Sl. No.	Observations	UA Compliance report	DCF Remarks
1	<p>As per the approval given by Gol, 129.60 ha. of Reserve Forest area was diverted for this project. But, during the monitoring it was informed by the Forest department that out of 129.60 ha., the user agency has utilized 89.11ha. Reserve forest area and the balance area of 40.49 ha. is adjusted towards the Deemed forest land utilized by the User agency. But the same is not seen communicated to the MOEF and CC. Thus, out of 129.60ha of reserve forest diverted for the purpose, the user Agency has utilized only 89.11ha. The State Government may provide the details with respect to diversion and utilization of 40.49 ha. of deemed Forest.</p>	<p>UA Compliance report Details of Utilization of 129.60ha Forest Land As per actual, The diversion of 129.60 ha. Reserve forest area, an extent of 98.14 ha. Reserve forest area has been utilized for Varahi irrigation project. The balance area of 31.46 ha. is adjusted towards the Deemed forest land utilized for Varahi irrigation project. The details of utilization of 31.46 ha. Deemed forest areas enclosed separately (Annexure-1)</p>	<p>The compliance report submitted by the User agency in this regard has been attached for their further action.</p> <p>Also as per the available records in this office, it is submitted that this office has submitted a report vide letter No. DMN/CR.18/Land/2008-09 dated 06-11-2014 and 11-11-2014, with the details of Sy.No. wise extent of RF, Deemed Forest & Thickly wooded Government lands pertaining to Varahi project. [Copy of the said letter is attached]</p>
2	<p>As per the records available in this office, PCCF in his letter date:12/06/2000, addressed to ACS, forest Department, GoK (copy marked to this office) has informed that the User agency has already paid an amount of Rs. 67.25 lakhs (detail of payment not enclosed) and CA plantation in an extent of 125 ha was raised in non-forest land of Hassan division during 1997. But after obtaining the for diversion of forest land during 2001, and as per the condition stipulated by the State Government, the User agency has deposited Rs. 70.2432 lakhs (vide DD No. 072203 dtd: 01/10/2001) during 2001.</p>	<p>We have made payments part by part from year 1991 to 1995 which is all together sum of Rs. 67.25 lakhs. Further, in the year 2001 final part payment of Rs. 2.99320 lakhs was made vide DD No.072203 dtd: 01/10/2001.So, Total amount of Rs.70.2432 lakhs has been made till 2001. Details of payment made by User agency is enclosed separately (Annexure-2) and also total payment utilization certificate pertaining to 129.60ha and 15.40ha is also enclosed separately. (Annexure-3)</p>	<p>The Principal Chief Conservator of Forests, Bangalore has been provided with a DD of the amount due for raising of compensatory afforestation by the Executive Engineer, Varahi Reservoir Division, Siddapur, Udipi District vide letter No. Vayovi/Lesha/Cash/DD/2001-02/1651-57 dated: 04-10-2001. [Copy of the said letter is attached]</p> <p>Further, the Executive Engineer, Kamataka Irrigation Corporation Limited, No.2, Varahi Reservoir Project Division, Siddapur has provided this office with a list of the amount paid to the department. Vide letter No.-2/KNNL/VRPD/lesa-2/2010-11/804 Dtd: 20-09-2010. [Copy of the said letter is attached]</p>

<p>3</p> <p>In this case, the plantation raised during 1997 is accounted for the CA plantation. State Government may clarify on deposition of fund by the User agency for raising CA and utilization of the funds deposited by the User agency.</p>	<p>Catchment Area Treatment Plan has been prepared for Rs. 1406.00 lakhs and process has been initiated to get approval for the same from State Government. It is now assured that, Catchment Area Treatment Plan will be implemented at the earliest after obtaining the approval of grant from State Government.</p>	<p>In compliance with condition No.10 of FC approval No.F.No.8-107/84-FC Dt: 12/15-03-2004, the Catchment Area Treatment Plan CATP has been prepared for Rs. 1406.00 lakhs and has been submitted to the Office of Conservator of Forests, Mangalore Circle, Mangalore vide this office's letter No. BUD/Viva.26/2010-11 dated: 12-05-2011. [Copy of the said letter is attached] Further, information on state government's approval for the CATP and details of remittance of Rs.1406.00 lakhs for the implementation of CATP by the UA is not available with this office.</p>								
<p>4</p> <p>Notification of CA area as Reserve/Protected Forest is pending. State Government may provide the details of action taken in this regard.</p>	<p>As per the approval of Government of India, 145.00 ha (15.40+129.60) Reserve forest area was diverted to Varahi Irrigation Project. Accordingly, 145.00 Ha of CA land has been handed over to the Forest department. Out of 145.00 ha. of CA land, compensatory afforestation is being raised over entire land. Out of 145.00 ha CA land, 118.00 ha of land has been notified under section-4 under Indian Forest Act 1927, vide Govt. of Karnataka Letter No: FEE31/F'AF/1988 dtd:10-05-1988, FEE43/F'AF/2001 dtd:11-04-2001 and FEE137/F'AF/2006 dtd:17-12-2013. The 15.40 ha. of CA land has been mutated and handed over to forest department and draft PF notification has been submitted. The balance 11.60 ha. CA land has been submitted for mutation process to enter column No.9 of RTC. (copy enclosed)</p>	<p>Diversion of 15.40 ha Reserve Forest - Varahi irrigation project Phase-I</p> <p>With respect to diversion of 15.40 ha of Forest land vide Government of India Stage-II order No.FC(M 16.1/KAR/34/IP Dt: 03-01-1996, as per condition no.5 of the FC approval, Compensatory afforestation is been raised over equivalent Non-Forest land at the Project cost. The details are as follows:</p> <table border="1" data-bbox="162 1249 1241 2166"> <thead> <tr> <th data-bbox="459 1249 646 1503">Sl. No.</th> <th data-bbox="459 1503 646 1630">Sy. No, Village, Taluk, District of CA Land</th> <th data-bbox="459 1630 646 1758">CA land Extent (in ha)</th> <th data-bbox="459 1758 646 2166">Compliance submitted by User Agency</th> </tr> </thead> <tbody> <tr> <td data-bbox="162 1249 459 1503">1</td> <td data-bbox="162 1503 459 1630">Sy.No115/1 Kullanje Village, Kundapura Taluk, Udupi District</td> <td data-bbox="162 1630 459 1758">10.00</td> <td data-bbox="162 1758 459 2166">Compensatory Afforestation already done in this land from Forest Department. The said extent of land has been mutated in the name of Forest Department. [RTC copy attached]. PF Notification process for this land is in progress. The PF proposal has been submitted to Conservator of Forests, Mangalore Circle Vide this office letter</td> </tr> </tbody> </table>	Sl. No.	Sy. No, Village, Taluk, District of CA Land	CA land Extent (in ha)	Compliance submitted by User Agency	1	Sy.No115/1 Kullanje Village, Kundapura Taluk, Udupi District	10.00	Compensatory Afforestation already done in this land from Forest Department. The said extent of land has been mutated in the name of Forest Department. [RTC copy attached]. PF Notification process for this land is in progress. The PF proposal has been submitted to Conservator of Forests, Mangalore Circle Vide this office letter
Sl. No.	Sy. No, Village, Taluk, District of CA Land	CA land Extent (in ha)	Compliance submitted by User Agency							
1	Sy.No115/1 Kullanje Village, Kundapura Taluk, Udupi District	10.00	Compensatory Afforestation already done in this land from Forest Department. The said extent of land has been mutated in the name of Forest Department. [RTC copy attached]. PF Notification process for this land is in progress. The PF proposal has been submitted to Conservator of Forests, Mangalore Circle Vide this office letter							


			No. B1/LND/ (DMN)/ CR.102/CA/2014-15 Dt: 12-06-2024. Further, the proposal has been submitted to Chief Conservator of Forests, Working Plan, Shivmogga to initiate Protected Forest Notification Vide Conservator of Forests, Mangalore Circle letter No. A3/CR.64/CA/ (Sec-4)/2017-18(Vol-6) Dt: 14-06-2024. Draft PF notification is been submitted. <i>(letter attached)</i>
2	Sy.No. 14, Jogihalli Village, Gubbi Taluk, Tumkur District	5.40	This CA Land is Mutated . [RTC copy attached] The user agency has attached a copy of the letter requesting the Deputy Conservator of Forests, Tumkur Division, to the Conservator of Forests, Working Plan, Chikkamagaluru to prepare the Draft PF Notification.
	Total	15.40	

Diversion of 129.60 ha Reserve Forest - Varahi irrigation project Phase-II

The copy of the detailed CA areas abstract as produced by the user agency is been attached in the annexure
Details of lands are as below:

Sl. No.	Sy. No, Village, Taluk, District,	Extent (in ha)	Compliance submitted by User Agency
1	Sy.No. 21, 23 Mallappanahalli Village, Holenarasipura Taluk, Hassan District	75.00	This CA land stipulated to Varahi Project, the Sec-4 Notification completed Vide Government of Karnataka letter No. FEE 43/FAF/2001 Dt: 11-04-2001. <i>(Copy attached)</i>

		<table border="1"> <tr> <td data-bbox="1236 1232 1458 1680"> <p>Sy.No. 23, Havinamaranahalli Village, Holenarasipura Taluk, Hassan District</p> </td> <td data-bbox="1236 1680 1458 2136"> <p>This CA land stipulated to Varahi Project, the Sec-4 Notification completed Vide Government of Karnataka letter No. FEE 31/FAF/88 Dt: 10-05-1988. (Copy attached).</p> </td> </tr> <tr> <td data-bbox="997 1232 1236 1680"> <p>Sy.No. 14, Sindhuwadi village, Thirthalli Taluk, Shivmogga District.</p> </td> <td data-bbox="997 1680 1236 2136"> <p>This CA Land has been handed over to forest department and it is Notified under section-4. Vide Government of Karnataka letter No. FEE 137/FAF/2006 Dt: 17-12-2013. (Copy attached)</p> </td> </tr> <tr> <td data-bbox="997 1232 1236 1680"> <p>Total</p> </td> <td data-bbox="997 1680 1236 2136"> <p>118</p> </td> </tr> </table> <p>The above CA land parcels at SI No 1,2,3 totals an extent of 118 ha against the requirement of 129.60 ha. Further for the remaining area, the UA had originally identified CA land at Srimatadakavalu in Hassan Division as seen from the documents available in this office.</p> <p>However, the UA now submits that regarding the balance CA area, new CA land to an extent of 15.31 ha, in-lieu of earlier Srimatadakaval (Hassan Division) has been now proposed by them at Sy.No. 108 of Rattadi village, Kundpaura Taluk, Udupi District (part of the land earmarked for the UA - by the DC, Dakshina Kannada vide Certificate dated 30.11.1992).(Copy attached).(RTC copy with entry at Col 11 also attached). Also, the UA has now submitted copy of the proposal dated 31.03.2026 to the State Government by the Deputy Commissioner, Udupi District, Udupi, to initiate mutation process, to get it entered in Column No. 9 of the RTC for the said Sy.No. 108 of Rattadi village, Kundpaura Taluk, Udupi District. (Copy of the letter attached). The above information given by the UA is submitted for further necessary action.</p>	<p>Sy.No. 23, Havinamaranahalli Village, Holenarasipura Taluk, Hassan District</p>	<p>This CA land stipulated to Varahi Project, the Sec-4 Notification completed Vide Government of Karnataka letter No. FEE 31/FAF/88 Dt: 10-05-1988. (Copy attached).</p>	<p>Sy.No. 14, Sindhuwadi village, Thirthalli Taluk, Shivmogga District.</p>	<p>This CA Land has been handed over to forest department and it is Notified under section-4. Vide Government of Karnataka letter No. FEE 137/FAF/2006 Dt: 17-12-2013. (Copy attached)</p>	<p>Total</p>	<p>118</p>
<p>Sy.No. 23, Havinamaranahalli Village, Holenarasipura Taluk, Hassan District</p>	<p>This CA land stipulated to Varahi Project, the Sec-4 Notification completed Vide Government of Karnataka letter No. FEE 31/FAF/88 Dt: 10-05-1988. (Copy attached).</p>							
<p>Sy.No. 14, Sindhuwadi village, Thirthalli Taluk, Shivmogga District.</p>	<p>This CA Land has been handed over to forest department and it is Notified under section-4. Vide Government of Karnataka letter No. FEE 137/FAF/2006 Dt: 17-12-2013. (Copy attached)</p>							
<p>Total</p>	<p>118</p>							


 Deputy Conservator of Forests
 Kundapura Division, Kundapur

4) Email on 14/01/2015 at 7.30pm from: Principal Secy. F.

GOVERNMENT OF KARNATAKA

No.FEE 60 FLL 2009

Karnataka Government Secretariat
M.S. Buildings
Bangalore, 14th January 2015

From

Additional Chief Secretary to Govt
Forest, Ecology & Environment Dept

To

The Principal Chief Conservator of Forests (HoFF)
Forest Department
Aranya Bhavan
18th Cross, Malleswaram
Bangalore 560 003

ಮುಖ್ಯ ಅಧ್ಯಕ್ಷ ಸಂರಕ್ಷಣಾಧಿಕಾರಿಗಳ ಕಛೇರಿ
ಮಂಗಳೂರು ವೃತ್ತ, ಮಂಗಳೂರು
Sir
16 JAN 2015
ಶಾಖೆ : ...ಇಂ.ಇ.
ಸಂಖ್ಯೆ : ಮು.ಆರ್.ಆರ್.

Sub : Diversion of 129.60 ha. of forest land for construction of Varahi Irrigation project in Dakshina Kannada district in favour of M/s. Karnataka Neeravari Nigam Ltd (KNNL).

- Ref : 1. Letter No.JASAMEE 05 MMM 2014, dated 8.8.2014 from Secretary, Water Resources Dept to Addl. Chief Secy., FEE
2. Letter No.A5(2)GFL.CR.330/1982-83, dated 1.1.2015 of PCCF (HoFF) addressed to Addl. Chief Secy., FEE.

Principal Chief Conservator of Forests (HoFF) has brought to the notice of the Government that Karnataka Neeravari Nigam Ltd has utilized 89.11 ha. of forest area till now for the purpose of Varahi Irrigation Project in Udupi district, as against 129.60 ha. of forest area for which clearance under Forest (Conservation) Act, 1980 is obtained from Govt of India during the year 2005. Now the Karnataka Neeravari Nigam Ltd has requested for allowing them to utilize the remaining 40.49 ha. of forest area (Reserved Forest and Deemed Forest put together) as this project is delayed for various reasons leading to heavy time and cost overruns, and also is of great public importance in the area.

2. The PCCF (HoFF) further stated that the Varahi project requires 30.415 ha. of forest area over and above the 129.60 ha. approved under Forest (Conservation) Act, 1980 already, and stated that a fresh proposal under Forest (Conservation) Act, 1980 be moved for obtaining clearance for this additional 30.415 ha. at the earliest.


(P.T.D)

3. The proposal is examined by the Government critically and in view of the utmost importance of the project involved, the Government directs the PCCF (HoFF) to allow the User Agency, i.e., KNNL utilize the unutilized portion of 40.49 ha. with immediate effect that may include Reserved Forest as well as Deemed Forest.

4. Karnataka Neeravari Nigam Ltd is further directed to furnish a detailed map for the 129.60 ha. of forest area approved already and also the 30.415 ha. extra area needed for the project along with proposal under Forest (Conservation) Act, 1980 for the additional 30.415 ha. on or before 15th February, 2015 to apprise and seek approval from Government of India for the required diversion of 30.415 ha. of forest area.

5. Further the Karnataka Neeravari Nigam Ltd should comply with the following conditions :

- (i) The User Agency shall pay dues regarding interest towards NPV to the tune of Rs.1.88 crores;
- (ii) The User Agency shall pay dues regarding implementation of Catchment Area Treatment Plan as finalized by the DCF, Kundapura;
- (iii) The User Agency shall have to submit a fresh online application for diversion of additional forest land under FC Act for construction of canal to an extent of 30.415 ha. No work in this area will be initiated until prior approval from Government of India is obtained;
- (iv) The User Agency shall not deviate from the land use proposal as submitted by it to the Karnataka Forest Department. Under no circumstances the User Agency shall not exceed the limit of 129.60 ha. already approved by Govt of India.
- (v) Any Tree felling in the project area should only be with due approval from the Deputy Conservator of Forests, Kundapur Division, Kundapur.



Yours faithfully,

(Signature)
(K.S. SAIBABA)
Secretary to Government (Forests)
Forest, Ecology & Environment Dept

Copy to :

1. The Addl. Chief Secretary to Govt., Water Resources Dept;
2. The Managing Director, Karnataka Neeravari Nigam Ltd
3. The Chief Conservator of Forests, Mangalore Circle, Mangalore
4. The Deputy Conservator of Forests, Kundapur Division, Kundapur

No A3. / ^{revised} CR-92/2002-03

dated 16-01-15

copy forwarded to the Deputy Conservator of Forests, Mangalore for information and necessary action.

(Signature)
16/01/15
Chief Conservator of Forest
Mangalore Circle, Mangalore

SENT BY FAX

Date: 16/1/15 time: 11:30 am

No: A5(2).GFL.CR.330/1982-83

688 - 3 ಪ್ರಕಾಶ

Office of the
Principal Chief Conservator of Forests
(Head of Forest Force)
Aranya Bhavan, Malleshwaram
Bangalore-560 003, dated: / -12-2014.

To

The Additional Chief Secretary to Government,
Forest, Environment and Ecology Department,
M.S. Building,
Bangalore-560 001.

Sir,

Sub: Diversion of 129.60 ha., of forest land for construction of Varahi Irrigation Project in Dakshina Kannada district in favour of M/s Karnataka Neeravari Nigama Limited (KNNL) – regarding.

- Ref: 1) Letters No. ಮು.ಇಂ.ಕನೀನಿ.ವಾಯೇವ.ತಾಂತ್ರಿಕ. ಸಇಂ.ಅರಣ್ಯ/2014-15/304 dated 04-07-2014 & ಮು.ಇಂ.ಕನೀನಿ.ವಾಯೇವ.ತಾಂತ್ರಿಕ.ಸಇಂ.ಅರಣ್ಯ/2014-15/441 dated 14-08-2014 of the Chief Engineer, Karnataka Neeravari Nigama Niyamitha, Varahi Dam Project Zone, Siddapura, Udupi district.
- 2) Letters No. ಡಿಎಂಎನ್.ಬಿವ.18.ಜಮೀನು/2008-09 dated 01-09-2014 & 04-09-2014 of the Deputy Conservator of Forests, Kundapura division, Kundapura.
- 3) Letter No. ಜಸಂಇ05ಎಂ.ಎಂ.ಎಂ2014 dated 08-08-2014 of the Secretary to Government, Water Resource Department, Bangalore.
- 4) Letter No. FEE 60 FLL 2014 dated 02-09-2014 of the Government of Karnataka.
- 5) D.O. Letter of even No. dated 07-10-2014 (addressed to CCF, Mangalore).
- 6) Letters No. ಡಿಎಂಎನ್.ಬಿವ.18.ಜಮೀನು/2008-09 dated 16-10-2014, 06-11-2014 & 27-12-2014 of the Deputy Conservator of Forests, Kundapura division, Kundapura.
- 7) Letters No. ಎ3.ವಜಯೇ.ಪಿಆರ್.92/2002-03 dated 14-10-2014 & 12-11-2014 of the Chief Conservator

of Forests, Mangalore circle, Mangalore.

8) This office letter of even No. dated 28-11-2014.

The Government of India, Ministry of Environment and Forest, New Delhi, vide No. 8-107/84-FC dated 15-03-2004 had accorded approval for diversion of 129.60 ha., [out of the proposed 259.60 ha.,] of forest land, in various Reserved Forest blocks of Kundapura division in Dakshina Kannada district in favour of M/s Karanataka Neeravari Nigama Limited (KNNL) for Varahi Irrigation Project. Accordingly, the Government of Karnataka had issued Government order No. FEE 114 FGL 89 dated 24-01-2005 for diversion of the same. It is further stated that earlier vide No. F(C)A/16.1/KR/34/IP dated 03-01-1996 Government of India, Ministry of Environment and Forest, New Delhi had also given approval for an extent of 15.40 ha., of forest land in Sy No. 114 of Kullanje village, Kundapur Taluk, D.K. District towards diversion for Varahi Lift Irrigation scheme. Thus a total of $15.40 + 129.60 = 145.00$ ha., of forest land was diverted for Varahi Irrigation Project in Dakshina Kannada District.

With regard to the above stated project it is to state that in pursuant to the proceedings of the meeting held on 13-02-2014 under the Chairmanship of the Additional Chief Secretary to Government, Forest, Environment and Ecology Department, Bangalore, the Chief Engineer, Karanataka Neeravari Nigama Niyamitha (KNNL), Varahi Dam Project Zone, Siddapura, Udupi District vide his letter dated 04-07-2014 & 14-08-2014 under ref.(1) above had submitted a proposal to the Deputy Conservator of Forests, Kundapura Division.

In response, the Deputy Conservator of Forests, Kundapura Division vide his letter dated 01-09-2014 & 04-09-2014 under ref.(2) had requested the User Agency to furnish specific information regarding the extent of forest area utilized till date and the details of forest area required in future along with other details. Copies of the said letters are enclosed herewith.

In the mean time, in response to the letter dated 08-08-2014 under ref.(3) of the Secretary to Government, Water Resource Department, Bangalore, where in it was requested for release of 58.67 ha. of unutilized forest land out of 129.60 ha., already diverted, the Government of Karnataka vide its letter dated 02-09-2014 under ref.(4) has directed this office to submit a proposal as desired by the User Agency along with opinion/recommendations, so as to enable the project to be completed in

time. Accordingly, the Chief Conservator of Forests, Mangalore Circle was directed to submit the necessary report duly expediting the issue vide this office D.O. letter dated 07-10-2014 under ref.(5).

The Deputy Conservator of Forests, Kundapura Division has examined the proposal submitted by the User Agency and has submitted the report vide letters dated 16-10-2014 & 06-11-2014 under ref.(6). In the said report it has been stated that though the User Agency has claimed to have utilized only 70.84 ha., of forest land out of 129.60 ha., of diverted forest land and has sought permission for utilization of 58.76 ha., of balance forest land ($129.60 - 70.84 = 58.76$ ha.), however as per the field survey it has been assessed that:

- a) The actual utilized forest area is 89.11 ha., and not 70.84 ha., and hence only 40.49 ha., ($129.60 - 89.11 = 40.49$ ha.), of forest land remains unutilized.
- b) An extent of additional 70.905 ha., of forest land, involving deemed as well as reserve forest would be required for the said project as against the claim of 58.76 ha., by the User Agency.

In light of the fact that the projects being a Government Project of high public utility, the CCF, Mangalore and DCF, Kundapura (ref.6 & 7) have opined that this 40.49 ha., of unutilized extent by the User Agency can be adjusted against the approved extent of 129.60 ha., for utilizing the same towards execution of proposed canal works (canal distributaries) of Varahi Project. It has also been opined that the user agency shall have to apply afresh for obtaining prior permission of MoEF under FC Act 1980 for remaining area i.e 30.415 ha., ($70.905 - 40.49 = 30.415$ ha.) for construction of canal. In this regard, this office vide letter dated 28-11-2014 under ref.(8) has already requested the User Agency to submit a fresh proposal.

Accordingly, the DCF, Kundapura, vide his letter dated 27-12-2014 under ref.(6) has submitted component wise, location wise details of the forest area: a) approved by MoEF, b) utilized by the User Agency and c) proposed for utilization for construction of canal. The same is enclosed as Annexure - I. Further, he has also submitted the following maps vide his letter dated 27-12-2014 under ref.(6), which are enclosed with this letter.

- a) Map depicting the component wise diversion of forest land submitted to the Government of India, Ministry of Environment and Forests, New Delhi during February 2001 (Annexure - II).

- b) Map showing forest area already utilized for implementation of Varahi Irrigation Project over an extent of 89.11 ha. (Annexure – III).
- c) Map showing forest area proposed for utilization i.e., 40.49 ha., (129.60 – 89.11 = 40.49 ha.) involving 9.03 ha. of RF and 31.46 ha., of deemed forest. (Annexure – IV).

From the data reflected in Annexure – I to IV above, it is clear that there is deviation from the component wise, location wise, forest wise approval granted under Forest (Conservation) Act, 1980, by the Government of India, Ministry of Environment and Forests, New Delhi.

Moreover, the DCF Kundapura has also submitted the following:

- a. 17,237 trees were marked for felling in the earlier approved area of 129.60 ha., So far 15,183 trees have been felled by the User Agency for commissioning of the Varahi Project in the utilized extent of 89.11 ha.,
- b. 4,653 trees have been marked further in the proposed extent of 40.49 ha., in the Reserve Forest (9.03 ha.)/ Deemed Forest (31.46 ha.). The total number of trees to be felled will exceed the original estimation by 2,599 trees.
- c. As per the CAG Audit the User Agency has to pay Rs.1.88 Crores as Interest towards NPV. The Demand Notice for which has been served to the UA On 29.04.2014.
- d. FOC has been booked against the User Agency and others for illegal felling of 314 trees from the canal alignment @ 14 km to 18.725 km of Varahi Right Bank Canal in Kulunje and Shankarnarayana village of Kundapura Taluk. The said material (timber) was confiscated and brought/transported to Haradalli – Mandalli Timber Depot. Further, he has also recommended for initiating action against the Officers of User Agency responsible for the said violation. Copy of the report so submitted is enclosed herewith.
- e. With regard to implementation of Catchment Area Treatment Plan (CATP) which was one of the stipulations of the Government of India while according approval for 129.60 ha., of forest land for Varahi Irrigation Project, it has been stated that the Catchment Area now forms part of Someshwara Wildlife Sanctuary. Hence a modified Catchment Area Treatment Plan shall be prepared in consultation with the Chief Wildlife Warden, Karnataka, Bangalore.

In light of the above details, the following decision needs to be taken at Government level in consultation/with prior approval of Ministry of Environment, Forest and Climate Change.


- a. A post facto approval of the deviations already taken place in component wise utilization of forest land vis-à-vis the original approval dated 15-03-2004.
- b. Utilization of the balance area of 40.49 ha. out of the originally permitted diversion of 129.60 ha. for various components as proposed by User Agency now.

However, the Post facto approval shall be subject to the following specific conditions:

1. The User Agency shall pay dues regarding Interest towards NPV to the tune of Rs.1.88 Crores.
2. The User Agency shall pay dues regarding Implementation of Catchment Area Treatment Plan as finalized by the DCF, Kundapura.
3. The User Agency shall have to submit a fresh online application for diversion of additional forest land under FC Act for construction of canal to an extent of 30.415 ha., No work in this area will be initiated until prior approval from Government of India is obtained.
4. The User Agency shall not deviate from the present land use proposed and not exceed the overall limit of 129.60 ha. already approved by Government of India.

This is for your kind information.

Yours faithfully,



Principal Chief Conservator of Forests,
(Head of Forest Force), Bangalore.

Copy with compliments to the Principal Chief Conservator of Forests (Wildlife) and Chief Wildlife Warden, Karnataka, Aranya Bhavan, Bangalore for information and necessary action.

Copy to the Secretary to Government, Water Resource Department, Vikas Soudha, Bangalore for information and necessary action.

Copy to the Managing Director, Karnataka Neeravari Nigama Niyamitha, 4th Floor, Coffee Board Building, No.1, Dr. B.R. Ambedkar Vidhi, Bangalore – 560 001 for information and necessary action.

Copy to the Chief Conservator of Forests, Mangalore Circle, Mangalore for information with directions to expedite the issues regarding taking up Catchment Area Treatment Plan (CATP) etc., duly collecting required funds from the user agency as per norms prevailing and to submit the compliance.

Copy to the Deputy Conservator of Forests, Kundapura Division, Kundapura for information and necessary action as briefed above.

Copy to the Chief Engineer, Karanataka Neeravari Nigama Niyamitha, Varahi Dam Project Zone, Siddapura, Udupi district for information and necessary action.

Copy to the Executive Engineer, Karanataka Neeravari Nigama Niyamitha, No. 2, Varahi Dam Project division Zone, Siddapura, Udupi district for information and necessary action.

D:A5(2).Varahi Irrigation Project.

8
01/01/15

D:A5(2).Varahi Irrigation Project.

ದಿನಾಂಕ: 11-11-2014

ಇವರಿಗೆ,

ಮುಖ್ಯ ಅರಣ್ಯ ಸಂರಕ್ಷಣಾಧಿಕಾರಿಯವರು,
ಮಂಗಳೂರು ವೃತ್ತ,
ಮಂಗಳೂರು.

ಮಾನ್ಯರೇ,

ವಿಷಯ: ವಾರಾಹಿ ನೀರಾವರಿ ಯೋಜನಾ ಕಾಮಗಾರಿಗಳಿಗೆ ಕಾಯ್ದಿಟ್ಟ ಅರಣ್ಯ ಪ್ರದೇಶ ಮತ್ತು ಡೀಮ್ಡ್ ಫಾರೆಸ್ಟ್‌ವನ್ನು ಬಿಡುಗಡೆಗೊಳಿಸುವ ಬಗ್ಗೆ.

ಉಲ್ಲೇಖ: 1) ಕೇಂದ್ರ ಸರ್ಕಾರದ ಆದೇಶ ಸಂಖ್ಯೆ ನಂ.8-107/84-ಎಫ್‌ಸಿ
ದಿನಾಂಕ:15-03-2004

2) ರಾಜ್ಯ ಸರ್ಕಾರದ ಆದೇಶ ಸಂಖ್ಯೆ ಎಫ್‌ಇಇ/114/
ಎಫ್‌ಜಿಎಲ್‌89 ದಿನಾಂಕ: 24-01-2005

3) ಮಾನ್ಯ ಜಲ ಸಂಪನ್ಮೂಲ ಸಚಿವರು, ಮಾನ್ಯ ಅರಣ್ಯ ಸಚಿವರು ಮತ್ತು ಮಾನ್ಯ ನಗರಾಭಿವೃದ್ಧಿ ಹಾಗೂ ಉಡುಪಿ ಜಿಲ್ಲಾ ಉಸ್ತುವಾರಿ ಸಚಿವರ ಅಧ್ಯಕ್ಷತೆಯಲ್ಲಿ ದಿನಾಂಕ:05-06-2014ರಂದು ನಡೆದ ಸಭೆ.

4) ಮುಖ್ಯ ಇಂಜಿನಿಯರ್, ಕರ್ನಾಟಕ ನೀರಾವರಿ ನಿಗಮ ನಿಯಮಿತ, ವಾರಾಹಿ ಯೋಜನಾ ವಲಯ, ಸಿದ್ದಾಪುರ, ಇವರ ಪತ್ರ ಸಂಖ್ಯೆ ಮು.ಇಂ./ಕನೀನಿನಿ/ವಾಯೋವ/ತಾಂತ್ರಿಕ/ಸ.ಇಂ/ಅರಣ್ಯ/2014-15/304 ದಿನಾಂಕ:04-07-2014, ನಂ. 441 ದಿನಾಂಕ:14-08-2014, ನಂ.510 ದಿನಾಂಕ:04-09-2014 ಮತ್ತು 713/ದಿನಾಂಕ: 10-10-2014

5) ತಮ್ಮ ಕಛೇರಿ ಪತ್ರ ಸಂಖ್ಯೆ/ವಜಯೋ/ಸಿಆರ್‌92/2002-03 ದಿನಾಂಕ: 04-09-2014 ಮತ್ತು 07-11-2014.

6) ಅಪರ ಪ್ರಧಾನ ಮುಖ್ಯ ಅರಣ್ಯ ಸಂರಕ್ಷಣಾಧಿಕಾರಿ (ಅರಣ್ಯ ಸಂರಕ್ಷಣೆ), ಬೆಂಗಳೂರು ಇವರು ಮುಖ್ಯ ಅರಣ್ಯ ಸಂರಕ್ಷಣಾಧಿಕಾರಿ, ಮಂಗಳೂರು ಇವರಿಗೆ ಬರೆದ ಅರೆ ಸರಕಾರಿ ಪತ್ರ ಸಂ.ಎ5(2)

[ಎ5(3)] ಜಿಎಫ್‌ಎಲ್ ಸಿಆರ್-330/1982-83 ದಿ:07-10-2014

7) ಈ ಕಛೇರಿಯ ಪತ್ರ ಸಮ ಸಂಖ್ಯೆ ದಿ:01-09-2014, 24-07-2014, 04-09-2014,19-09-2014 ಮತ್ತು 23-09-2014

ಈ ಮೇಲಿನ ವಿಷಯಕ್ಕೆ ಸಂಬಂಧಿಸಿದಂತೆ ತಮ್ಮ ಕಛೇರಿಯ ಈ ಮೇಲಿನ ಉಲ್ಲೇಖ (5) ರ ದಿನಾಂಕ: 07-11-2014 ರ ಪತ್ರದಂತೆ ಸರಿಪಡಿಸಿ ಮರು ಮಂಡಿಸಲಾಗಿದೆ. ವಾರಾಹಿ ನೀರಾವರಿ ಯೋಜನೆಗೆ ಈಗಾಗಲೇ ಅರಣ್ಯ (ಸಂರಕ್ಷಣಾ) ಕಾಯ್ದೆ 1980 ರಂತೆ ಉಲ್ಲೇಖ (1) ಮತ್ತು (2) ರ ಕೇಂದ್ರ ಹಾಗೂ ರಾಜ್ಯ ಸರ್ಕಾರದ ಆದೇಶದಂತೆ 129.60 ಹೆ. ಅರಣ್ಯ ಭೂಮಿ ಬಿಡುಗಡೆಗೆ ಆದೇಶವಾಗಿರುತ್ತದೆ. ಈ ಅರಣ್ಯ ಭೂಮಿಯಲ್ಲಿ ಈಗಾಗಲೇ 70.84ಹೆ. ಅರಣ್ಯ ಭೂಮಿಯನ್ನು ಉಪಯೋಗಿಸಿಕೊಂಡಿದ್ದು, ವಾರಾಹಿ ಯೋಜನೆಗೆ ಇನ್ನೂ ಬೇಕಾಗಿರುವ 50.934ಹೆ.ಡೀಮ್ಡ್ ಫಾರೆಸ್ಟ್ ಹಾಗೂ 7.740 ಹೆ ಮೀಸಲು ಅರಣ್ಯ ಒಟ್ಟು 58.674ಹೆ. ಅರಣ್ಯ ಪ್ರದೇಶವನ್ನು ಬಿಡುಗಡೆಗೊಳಿಸಲು ಮುಖ್ಯ ಇಂಜಿನಿಯರ್, ಕರ್ನಾಟಕ ನೀರಾವರಿ ನಿಗಮ ನಿಯಮಿತ, ವಾರಾಹಿ ಯೋಜನಾ ವಲಯ, ಸಿದ್ದಾಪುರ, ಉಡುಪಿ ಜಿಲ್ಲೆ ಇವರು ಪ್ರಸ್ತಾವನೆಯನ್ನು ಸಲ್ಲಿಸಿರುತ್ತಾರೆ.

ಉಪಯೋಗಿ ಸಂಸ್ಥೆಯವರು ಟೋಟಲ್ ಸ್ಟೇಷನ್ ಸರ್ವೆ ನಡೆಸಿದ ಜಿಯೋ ರೆಫರೆನ್ಸ್ ನಕ್ಷೆಯೊಂದಿಗೆ ಸಲ್ಲಿಸಿದ ಪ್ರಸ್ತಾವನೆಯಂತೆ ಈಗಾಗಲೇ ಉಪಯೋಗಿಸಿಕೊಂಡ ಅರಣ್ಯ ಭೂಮಿಯ ವಿವರ ಈ ಕೆಳಗಿನಂತಿರುತ್ತದೆ. (ಅನುಬಂಧ-1 ಮತ್ತು 2)

Sl.No.	Components	Total Reserve Forest Area Permitted	Utilised (Area in Ha)	Balance (Area in Ha)
1.	Varahi Diversion Wier		38.05	
2.	Right Bank Canal & Distributaries		32.79	
3.	Left Canal & Distributaries			58.76
	Total	129.60	70.84	58.76

ಆದರೆ ವಲಯ ಅರಣ್ಯ ಅಧಿಕಾರಿಯವರ ವರದಿಯಂತೆ ವಾರಾಹಿ ಯೋಜನೆಗೆ ಈಗಾಗಲೇ ಉಪಯೋಗಿಸಿಕೊಂಡ ಅರಣ್ಯ ಭೂಮಿಯ ವಿವರ ಈ ಕೆಳಗಿನಂತಿದೆ. (ಅನುಬಂಧ- 3)

Sl.No.	Components	Total Reserve Forest Area Permitted	Utilised (Area in Ha)	Balance (Area in Ha)
1.	Varahi Submersion		55.04	
2.	Wier Structure		3.00	
3.	Canal		27.87	
4.	Road		0.40	
5.	Dumping / Work Place		2.80	
	Total	129.60	89.11	40.49

ಉಪಯೋಗಿ ಸಂಸ್ಥೆಯವರು ಸದ್ರಿ ಯೋಜನೆಗೆ ಇನ್ನೂ ಅಗತ್ಯವಿರುವ ಅರಣ್ಯ ಪ್ರದೇಶವನ್ನು ಟೋಟಲ್ ಸ್ಟೇಷನ್ ಮ್ಯಾಪಿನಲ್ಲಿ ಗುರುತು ಮಾಡಿದ್ದು, ಅದರಂತೆ ವಲಯ ಅರಣ್ಯ ಅಧಿಕಾರಿಯವರು ಸ್ಥಳ ಪರಿಶೀಲನೆ ಮಾಡಿದಾಗ ಸದ್ರಿಯವರು ಗುರುತು ಮಾಡಿದ ಸರ್ವೆ ನಕ್ಷೆಯಲ್ಲಿರುವ ಸ್ಥಳಕ್ಕೂ ಅಲ್ಲಿರುವ ಸ್ಥಳಕ್ಕೂ ಹೊಂದಾಣಿಕೆ ಬರುವುದಿಲ್ಲ ಹಾಗೂ ಉಪಯೋಗಿ ಸಂಸ್ಥೆಯವರು ಗುರುತಿಸಿದಂತೆ ಸರ್ವೆ ಮಾಡಿ ನೋಡಿದಾಗ ಈ ಯೋಜನೆಗೆ ಇನ್ನು ಹೆಚ್ಚಿನ 70.905 ಹೆ. ಡೀಮ್ಡ್ ಫಾರಿಸ್ಟ್ ಹಾಗೂ ಮೀಸಲು ಅರಣ್ಯ ಭೂಮಿ ಅಗತ್ಯವಿರುವುದಾಗಿ ಕಂಡುಬರುತ್ತದೆ.

ಅದರಂತೆ ವಲಯ ಅರಣ್ಯ ಅಧಿಕಾರಿ, ಶಂಕರನಾರಾಯಣ ಇವರು ಉಪಯೋಗಿ ಸಂಸ್ಥೆಯವರು ಉಪಯೋಗಿಸಿಕೊಂಡ ಅರಣ್ಯ ಭೂಮಿಯನ್ನು ಕ್ಷೇತ್ರ ಪರಿಶೀಲನೆ ನಡೆಸಿ ನೋಡಿದಾಗ ಸದ್ರಿ ಸಂಸ್ಥೆಯವರು ಕಾಲುವೆ ನಿರ್ಮಾಣದ ಬಗ್ಗೆ 31.07 ಹೆ.ಮತ್ತು Weir Structure / Submersion ಬಗ್ಗೆ 58.04 ಒಟ್ಟು 89.11 ಹೆ.ಅರಣ್ಯ ಪ್ರದೇಶವನ್ನು ಈಗಾಗಲೇ ಉಪಯೋಗಿಸಿಕೊಂಡಿರುತ್ತಾರೆ. ಈಗಾಗಲೇ ಬಿಡುಗಡೆಗೊಳಿಸಿದ 129.60ಹೆ.ಅರಣ್ಯ ಪ್ರದೇಶದಲ್ಲಿ ಇನ್ನೂ ಉಪಯೋಗಿಸಲು 40.49 ಹೆ.ಅರಣ್ಯ ಪ್ರದೇಶ ಬಾಕಿ ಇರುತ್ತದೆ. ಇದು ಉಪಯೋಗಿ ಸಂಸ್ಥೆಯವರು ನೀಡಿದ ವಿಸ್ತೀರ್ಣಕ್ಕೂ ವಲಯ ಅರಣ್ಯ ಅಧಿಕಾರಿಯವರು ಕ್ಷೇತ್ರ ಪರಿಶೀಲಿಸಿ ನೀಡಿದ ವಿಸ್ತೀರ್ಣಕ್ಕೂ 18.27ಹೆ. ವಿಸ್ತೀರ್ಣ ವ್ಯತ್ಯಾಸ ಕಂಡು ಬರುತ್ತದೆ (ಅನುಬಂಧ-3 ಲಗತ್ತಿಸಿದೆ).

...3/-

ವಾರಾಹಿ ಯೋಜನೆಗೆ ಈಗಾಗಲೇ ಬಿಡುಗಡೆಗೊಳಿಸಿದ 129.60ಹೆ. ಅರಣ್ಯ ಪ್ರದೇಶದಲ್ಲಿ ಇನ್ನೂ ಉಪಯೋಗಿಸಲು 40.49 ಹೆ. ಅರಣ್ಯ ಪ್ರದೇಶ ಬಾಕಿ ಇರುತ್ತದೆ. ಇನ್ನೂ ಅಗತ್ಯವಿರುವ 70.905 ಹೆ. ಡೀಮ್ಡ್ ಫಾರ್‌ಸ್ಟ್ ಮತ್ತು ಮೀಸಲು ಅರಣ್ಯದಲ್ಲಿ ಬರುವ 6012 ಮರಗಳ (ಕುಂದಾಪುರ ವಲಯದ ಮೀಸಲು ಅರಣ್ಯ ಮತ್ತು ಕೆಲವು ಸರಕಾರಿ ಸ್ಥಳಗಳನ್ನು ಹೊರತು ಪಡಿಸಿ) ಎಣಿಕೆ ಪಟ್ಟಿಯನ್ನು ತಯಾರಿಸಿ ಇದರೊಂದಿಗೆ ಲಗತ್ತಿಸಿದೆ.

ದಿನಾಂಕ:05-06-2014ರ ಮಾನ್ಯ ಜಲಸಂಪನ್ಮೂಲ ಸಚಿವರು, ಮಾನ್ಯ ಅರಣ್ಯ ಸಚಿವರು ಮತ್ತು ಮಾನ್ಯ ನಗರಾಭಿವೃದ್ಧಿ ಹಾಗೂ ಉಡುಪಿ ಜಿಲ್ಲಾ ಉಸ್ತುವಾರಿ ಸಚಿವರ ಅಧ್ಯಕ್ಷತೆಯಲ್ಲಿ ನಡೆದ ಸಭೆಯಲ್ಲಿ ಸೂಚಿಸಿದಂತೆ ಮತ್ತು ಸದ್ರಿ ಯೋಜನೆಯು ಸರಕಾರಿ ಯೋಜನೆಯಾಗಿರುವುದರಿಂದ ಸಾರ್ವಜನಿಕ ಹಿತದೃಷ್ಟಿಯಿಂದ ವಾರಾಹಿ ಯೋಜನೆಗೆ ಇನ್ನೂ ಅಗತ್ಯವಿರುವ 70.905 ಹೆ. ಅರಣ್ಯ ಭೂಮಿಯನ್ನು ಇನ್ನೂ ಉಪಯೋಗಿಸಲು ಬಾಕಿ ಇರುವ ಶಂಕರನಾರಾಯಣ ವಲಯ ವ್ಯಾಪ್ತಿಯಲ್ಲಿನ 37.478 ಹೆ. ಹಾಗೂ ಕುಂದಾಪುರ ವಲಯ ವ್ಯಾಪ್ತಿಯಲ್ಲಿನ 4.69 ಹೆ. ಒಟ್ಟು 42.168 ಹೆ. ನಲ್ಲಿ 40.49 ಹೆ. ಮಿತಗೊಳಿಸಿ ಅರಣ್ಯ ಪ್ರದೇಶದಲ್ಲಿ ಮರು ಹೊಂದಾಣಿಕೆ ಮಾಡಿಕೊಳ್ಳಬಹುದಾಗಿದೆ, ಈ ವಿವರವನ್ನು ಅನುಬಂಧ - 5 ರಲ್ಲಿ ಲಗತ್ತಿಸಿದೆ. ಇನ್ನೂ ಅಗತ್ಯವಿರುವ 30.415 ಹೆ. ಅರಣ್ಯ ಪ್ರದೇಶಕ್ಕೆ ಹೊಸ ಪ್ರಸ್ತಾವನೆಯನ್ನು ಆನ್‌ಲೈನ್ ಮುಖಾಂತರ ಉಪಯೋಗಿ ಸಂಸ್ಥೆಯವರಿಂದ ಪಡೆದುಕೊಳ್ಳಬಹುದಾಗಿದೆ ಎಂಬ ಅಭಿಪ್ರಾಯದೊಂದಿಗೆ ವರದಿಯನ್ನು ತಮ್ಮ ಮುಂದಿನ ಕ್ರಮಕ್ಕಾಗಿ ಸಲ್ಲಿಸಲಾಗಿದೆ.

ತಮ್ಮ ನಂಬುಗೆಯ,

ಸಹಿ/-

ಉಪ ಅರಣ್ಯ ಸಂರಕ್ಷಣಾಧಿಕಾರಿ,
ಕುಂದಾಪುರ ವಿಭಾಗ, ಕುಂದಾಪುರ

ಪ್ರತಿಯನ್ನು ಗೌರವಗಳೊಂದಿಗೆ ಸರ್ಕಾರದ ಅಧೀನ ಕಾರ್ಯದರ್ಶಿ, ಅರಣ್ಯ, ಪರಿಸರ ಮತ್ತು ಜೀವಿಶಾಸ್ತ್ರ ಇಲಾಖೆ, ಕರ್ನಾಟಕ ಸರಕಾರ, ಬೆಂಗಳೂರು ಇವರಿಗೆ ಮಾಹಿತಿಗಾಗಿ ಸಲ್ಲಿಸಿದೆ.

ಪ್ರತಿಯನ್ನು ಗೌರವಗಳೊಂದಿಗೆ ಪ್ರಧಾನ ಮುಖ್ಯ ಅರಣ್ಯ ಸಂರಕ್ಷಣಾಧಿಕಾರಿ, (ಅರಣ್ಯಪಡೆ ಮುಖ್ಯಸ್ಥರು) ಬೆಂಗಳೂರು ಇವರಿಗೆ ಮಾಹಿತಿಗಾಗಿ ಸಲ್ಲಿಸಿದೆ.

ಪ್ರತಿಯನ್ನು ಗೌರವಗಳೊಂದಿಗೆ ಅಪರ ಪ್ರಧಾನ ಮುಖ್ಯ ಅರಣ್ಯ ಸಂರಕ್ಷಣಾಧಿಕಾರಿ, (ಅರಣ್ಯ ಸಂರಕ್ಷಣೆ) ಬೆಂಗಳೂರು ಇವರಿಗೆ ಮಾಹಿತಿಗಾಗಿ ಸಲ್ಲಿಸಿದೆ.

ಪ್ರತಿಯನ್ನು ಜಿಲ್ಲಾಧಿಕಾರಿ, ಉಡುಪಿ ಜಿಲ್ಲೆ, ಉಡುಪಿ ಇವರಿಗೆ ಮಾಹಿತಿಗಾಗಿ ಕಳುಹಿಸಿದೆ.

ಪ್ರತಿಯನ್ನು ಸಹಾಯಕ ಅರಣ್ಯ ಸಂರಕ್ಷಣಾಧಿಕಾರಿ ಹಾಗೂ ಉ.ಅ.ಸಂ.ರವರ ತಾಂತ್ರಿಕ ಸಹಾಯಕರು, ಕುಂದಾಪುರ ಇವರಿಗೆ ಸೂಕ್ತ ಕ್ರಮಕ್ಕಾಗಿ ಕಳುಹಿಸಿದೆ.

ಪ್ರತಿಯನ್ನು ಮುಖ್ಯ ಇಂಜಿನಿಯರ್, ಕರ್ನಾಟಕ ನೀರಾವರಿ ನಿಗಮ ನಿಯಮಿತ, ವಾರಾಹಿ ಯೋಜನಾ ವಲಯ, ಸಿದ್ದಾಪುರ, ಕುಂದಾಪುರ ತಾಲೂಕು ಇವರಿಗೆ ಸೂಕ್ತ ಕ್ರಮಕ್ಕಾಗಿ ಕಳುಹಿಸಿದೆ.

ನಿಮಗೆ ಬೇಕಾಗಿರುವ ಹೆಚ್ಚುವರಿ ಅರಣ್ಯ ಪ್ರದೇಶದ ಬಗ್ಗೆ ಪ್ರಸ್ತಾವನೆಯನ್ನು

www.forestsclearance.nic.in ವೆಬ್ ಸೈಟ್‌ಗೆ ಆನ್‌ಲೈನ್ ಮುಖಾಂತರ ಸಲ್ಲಿಸಲು ಸೂಚಿಸಿದೆ.

ಹೆಚ್ಚುವರಿ ಮಾಹಿತಿ ಬೇಕಾದಲ್ಲಿ ಈ ಕಛೇರಿಯನ್ನು ಹಾಗೂ ಪ್ರಧಾನ ಮುಖ್ಯ ಅರಣ್ಯ

ಸಂರಕ್ಷಣಾಧಿಕಾರಿಯವರ ಕಛೇರಿ, ಅರಣ್ಯ ಭವನ, ಮಲ್ಲೇಶ್ವರಂ, 18ನೇ ಅಡ್ಡರಸ್ತೆ, ಬೆಂಗಳೂರು

ಇವರನ್ನು ಸಂಪರ್ಕಿಸಬಹುದಾಗಿದೆ.

ಪ್ರತಿಯನ್ನು ವಲಯ ಅರಣ್ಯ ಅಧಿಕಾರಿ, ಕುಂದಾಪುರ ಮತ್ತು ಶಂಕರನಾರಾಯಣ ಇವರಿಗೆ ಮಾಹಿತಿ ಹಾಗೂ ಸೂಕ್ತ ಕ್ರಮಕ್ಕಾಗಿ ಕಳುಹಿಸಿದೆ.



ಉಪ ಅರಣ್ಯ ಸಂರಕ್ಷಣಾಧಿಕಾರಿ,
ಕುಂದಾಪುರ ವಿಭಾಗ, ಕುಂದಾಪುರ

11/11/2014

ಇವರಿಗೆ,

ಮುಖ್ಯ ಅರಣ್ಯ ಸಂರಕ್ಷಣಾಧಿಕಾರಿಯವರು,
ಮಂಗಳೂರು ವೃತ್ತ,
ಮಂಗಳೂರು.

ಮಾನ್ಯರೇ,

ವಿಷಯ: ವಾರಾಹಿ ನೀರಾವರಿ ಯೋಜನಾ ಕಾಮಗಾರಿಗಳಿಗೆ ಕಾಯ್ದಿಟ್ಟ ಅರಣ್ಯ ಪ್ರದೇಶ ಮತ್ತು ಡೀಮ್ಡ್ ಫಾರೆಸ್ಟ್‌ವನ್ನು ಬಿಡುಗಡೆಗೊಳಿಸುವ ಬಗ್ಗೆ.

ಉಲ್ಲೇಖ: 1) ಕೇಂದ್ರ ಸರ್ಕಾರದ ಆದೇಶ ಸಂಖ್ಯೆ ನಂ.8-107/84-ಎಫ್‌ಸಿ ದಿನಾಂಕ:15-03-2004

2) ರಾಜ್ಯ ಸರ್ಕಾರದ ಆದೇಶ ಸಂಖ್ಯೆ ಎಫ್‌ಇಇ/114/ ಎಫ್‌ಜಿಎಲ್‌89 ದಿನಾಂಕ: 24-01-2005

3)ಮಾನ್ಯ ಜಲ ಸಂಪನ್ಮೂಲ ಸಚಿವರು, ಮಾನ್ಯ ಅರಣ್ಯ ಸಚಿವರು ಮತ್ತು ಮಾನ್ಯ ನಗರಾಭಿವೃದ್ಧಿ ಹಾಗೂ ಉಡುಪಿ ಜಿಲ್ಲಾ ಉಸ್ತುವಾರಿ ಸಚಿವರ ಅಧ್ಯಕ್ಷತೆಯಲ್ಲಿ ದಿನಾಂಕ:05-06-2014ರಂದು ನಡೆದ ಸಭೆ.

4) ಮುಖ್ಯ ಇಂಜಿನಿಯರ್, ಕರ್ನಾಟಕ ನೀರಾವರಿ ನಿಗಮ ನಿಯಮಿತ, ವಾರಾಹಿ ಯೋಜನಾ ವಲಯ, ಸಿದ್ದಾಪುರ, ಇವರ ಪತ್ರ ಸಂಖ್ಯೆ ಮು.ಇಂ./ಕನೀನಿನಿ/ವಾಯೋವ/ತಾಂತ್ರಿಕ/ಸ.ಇಂ/ಅರಣ್ಯ/2014-15/304 ದಿನಾಂಕ:04-07-2014, ನಂ. 441 ದಿನಾಂಕ:14-08-2014, ನಂ.510 ದಿನಾಂಕ:04-09-2014 ಮತ್ತು 713/ದಿನಾಂಕ: 10-10-2014

5) ತಮ್ಮ ಕಛೇರಿ ಪತ್ರ ಸಂ.ಎ3/ವಜಯೋ/ಸಿಆರ್‌92/2002-03 ದಿನಾಂಕ: 04-09-2014

6) ಅಪರ ಪ್ರಧಾನ ಮುಖ್ಯ ಅರಣ್ಯ ಸಂರಕ್ಷಣಾಧಿಕಾರಿ (ಅರಣ್ಯ ಸಂರಕ್ಷಣೆ), ಬೆಂಗಳೂರು ಇವರು ಮುಖ್ಯ ಅರಣ್ಯ ಸಂರಕ್ಷಣಾಧಿಕಾರಿ, ಮಂಗಳೂರು ಇವರಿಗೆ ಬರೆದ ಅರೆ ಸರಕಾರಿ ಪತ್ರ ಸಂ.ಎ5(2)

[ಎ5(3)] ಜಿಎಫ್‌ಎಲ್ ಸಿಆರ್-330/1982-83 ದಿ:07-10-2014

7) ಈ ಕಛೇರಿಯ ಪತ್ರ ಸಮ ಸಂಖ್ಯೆ ದಿ:01-09-2014, 24-07-2014, 04-09-2014,19-09-2014 ಮತ್ತು 23-09-2014

ವಾರಾಹಿ ನೀರಾವರಿ ಯೋಜನೆಗೆ ಈಗಾಗಲೇ ಅರಣ್ಯ (ಸಂರಕ್ಷಣಾ) ಕಾಯ್ದೆ 1980 ರಂತೆ ಉಲ್ಲೇಖ (1) ಮತ್ತು (2) ರ ಕೇಂದ್ರ ಹಾಗೂ ರಾಜ್ಯ ಸರ್ಕಾರದ ಆದೇಶದಂತೆ 129.60 ಹೆ. ಅರಣ್ಯ ಭೂಮಿ ಬಿಡುಗಡೆಗೆ ಆದೇಶವಾಗಿರುತ್ತದೆ. ಈ ಅರಣ್ಯ ಭೂಮಿಯಲ್ಲಿ ಈಗಾಗಲೇ 70.84ಹೆ. ಅರಣ್ಯ ಭೂಮಿಯನ್ನು ಉಪಯೋಗಿಸಿಕೊಂಡಿದ್ದು, ವಾರಾಹಿ ಯೋಜನೆಗೆ ಇನ್ನೂ ಬೇಕಾಗಿರುವ 50.934ಹೆ.ಡೀಮ್ಡ್ ಫಾರೆಸ್ಟ್ ಹಾಗೂ 7.740 ಹೆ ಮೀಸಲು ಅರಣ್ಯ ಒಟ್ಟು 58.674ಹೆ. ಅರಣ್ಯ ಪ್ರದೇಶವನ್ನು ಬಿಡುಗಡೆಗೊಳಿಸಲು ಮುಖ್ಯ ಇಂಜಿನಿಯರ್, ಕರ್ನಾಟಕ ನೀರಾವರಿ ನಿಗಮ ನಿಯಮಿತ, ವಾರಾಹಿ ಯೋಜನಾ ವಲಯ, ಸಿದ್ದಾಪುರ, ಉಡುಪಿ ಜಿಲ್ಲೆ ಇವರು ಪ್ರಸ್ತಾವನೆಯನ್ನು ಸಲ್ಲಿಸಿರುತ್ತಾರೆ. ಉಪಯೋಗಿ ಸಂಸ್ಥೆಯವರು ಟೊಟಲ್ ಸ್ಟೇಶನ್ ಸರ್ವೆ ನಡೆಸಿದ ಜಿಯೋ ರೆಫರೆನ್ಸ್ ನಕ್ಷೆಯೊಂದಿಗೆ ಸಲ್ಲಿಸಿದ ಪ್ರಸ್ತಾವನೆಯಂತೆ ಈಗಾಗಲೇ ಉಪಯೋಗಿಸಿಕೊಂಡ ಅರಣ್ಯ ಭೂಮಿಯ ವಿವರ ಈ ಕೆಳಗಿನಂತಿರುತ್ತದೆ. (ಅನುಬಂಧ-1 ಮತ್ತು 2)

..2/-

Sl.No.	Components	Total Reserve Forest Area Permitted	Utilised (Area in Ha)	Balance (Area in Ha)
1.	Varahi Diversion Wier		38.05	
2.	Right Bank Canal & Distributaries		32.79	
3.	Left Canal & Distributaries			58.76
	Total	129.60	70.84	58.76

ಆದರೆ ವಲಯ ಅರಣ್ಯ ಅಧಿಕಾರಿಯವರ ವರದಿಯಂತೆ ವಾರಾಹಿ ಯೋಜನೆಗೆ ಈಗಾಗಲೇ ಉಪಯೋಗಿಸಿಕೊಂಡ ಅರಣ್ಯ ಭೂಮಿಯ ವಿವರ ಈ ಕೆಳಗಿನಂತಿದೆ. (ಅನುಬಂಧ- 3)

Sl.No.	Components	Total Reserve Forest Area Permitted	Utilised (Area in Ha)	Balance (Area in Ha)
1.	Varahi Submersion		55.04	
2.	Wier Structure		3.00	
3.	Canal		27.87	
4.	Road		0.40	
5.	Dumping / Work Place		2.80	
	Total	129.60	89.11	40.49

ಉಪಯೋಗಿ ಸಂಸ್ಥೆಯವರು ಸದ್ರಿ ಯೋಜನೆಗೆ ಇನ್ನೂ ಅಗತ್ಯವಿರುವ ಅರಣ್ಯ ಪ್ರದೇಶವನ್ನು ಟೋಟಲ್ ಸ್ಟೇಶನ್ ಮ್ಯಾಪಿನಲ್ಲಿ ಗುರುತು ಮಾಡಿದ್ದು, ಅದರಂತೆ ವಲಯ ಅರಣ್ಯ ಅಧಿಕಾರಿಯವರು ಸ್ಥಳ ಪರಿಶೀಲನೆ ಮಾಡಿದಾಗ ಸದ್ರಿಯವರು ಗುರುತು ಮಾಡಿದ ಸರ್ವೆ ನಕ್ಷೆಯಲ್ಲಿರುವ ಸ್ಥಳಕ್ಕೂ ಅಲ್ಲಿರುವ ಸ್ಥಳಕ್ಕೂ ಹೊಂದಾಣಿಕೆ ಬರುವುದಿಲ್ಲ ಹಾಗೂ ಉಪಯೋಗಿ ಸಂಸ್ಥೆಯವರು ಗುರುತಿಸಿದಂತೆ ಸರ್ವೆ ಮಾಡಿ ನೋಡಿದಾಗ ಈ ಯೋಜನೆಗೆ ಇನ್ನು ಹೆಚ್ಚಿನ 70.905 ಹೆ. ಡೀಮ್ಡ್ ಫಾರೆಸ್ಟ್ ಹಾಗೂ ಮೀಸಲು ಅರಣ್ಯ ಭೂಮಿ ಅಗತ್ಯವಿರುವುದಾಗಿ ಕಂಡುಬರುತ್ತದೆ.

ಅದರಂತೆ ವಲಯ ಅರಣ್ಯ ಅಧಿಕಾರಿ, ಶಂಕರನಾರಾಯಣ ಇವರು ಉಪಯೋಗಿ ಸಂಸ್ಥೆಯವರು ಉಪಯೋಗಿಸಿಕೊಂಡ ಅರಣ್ಯ ಭೂಮಿಯನ್ನು ಕ್ಷೇತ್ರ ಪರಿಶೀಲನೆ ನಡೆಸಿ ನೋಡಿದಾಗ ಸದ್ರಿ ಸಂಸ್ಥೆಯವರು ಕಾಲುವೆ ನಿರ್ಮಾಣದ ಬಗ್ಗೆ 31.07 ಹೆ.ಮತ್ತು Weir Structure / Submersion ಬಗ್ಗೆ 58.04 ಒಟ್ಟು 89.11 ಹೆ.ಅರಣ್ಯ ಪ್ರದೇಶವನ್ನು ಈಗಾಗಲೇ ಉಪಯೋಗಿಸಿಕೊಂಡಿರುತ್ತಾರೆ. ಈಗಾಗಲೇ ಬಿಡುಗಡೆಗೊಳಿಸಿದ 129.60ಹೆ.ಅರಣ್ಯ ಪ್ರದೇಶದಲ್ಲಿ ಇನ್ನೂ ಉಪಯೋಗಿಸಲು 40.49 ಹೆ.ಅರಣ್ಯ ಪ್ರದೇಶ ಬಾಕಿ ಇರುತ್ತದೆ. ಇದು ಉಪಯೋಗಿ ಸಂಸ್ಥೆಯವರು ನೀಡಿದ ವಿಸ್ತೀರ್ಣಕ್ಕೂ ವಲಯ ಅರಣ್ಯ ಅಧಿಕಾರಿಯವರು ಕ್ಷೇತ್ರ ಪರಿಶೀಲಿಸಿ ನೀಡಿದ ವಿಸ್ತೀರ್ಣಕ್ಕೂ 18.27ಹೆ. ವಿಸ್ತೀರ್ಣ ವ್ಯತ್ಯಾಸ ಕಂಡು ಬರುತ್ತದೆ (ಅನುಬಂಧ-3 ಲಗತ್ತಿಸಿದ).

ವಾರಾಹಿ ಯೋಜನೆಗೆ ಈಗಾಗಲೇ ಬಿಡುಗಡೆಗೊಳಿಸಿದ 129.60ಹೆ. ಅರಣ್ಯ ಪ್ರದೇಶದಲ್ಲಿ ಇನ್ನೂ ಉಪಯೋಗಿಸಲು 40.49 ಹೆ. ಅರಣ್ಯ ಪ್ರದೇಶ ಬಾಕಿ ಇರುತ್ತದೆ. ಇನ್ನೂ ಅಗತ್ಯವಿರುವ

70.905 ಹೆ. ಡೀಮ್ಡ್ ಫಾರೆಸ್ಟ್ ಮತ್ತು ಮೀಸಲು ಅರಣ್ಯದಲ್ಲಿ ಬರುವ 6012 ಮರಗಳ (ಕುಂದಾಪುರ ವಲಯದ ಮೀಸಲು ಅರಣ್ಯ ಮತ್ತು ಕೆಲವು ಸರಕಾರಿ ಸ್ಥಳಗಳನ್ನು ಹೊರತು ಪಡಿಸಿ) ಎಣಿಕೆ ಪಟ್ಟಿಯನ್ನು ತಯಾರಿಸಿ ಇದರೊಂದಿಗೆ ಲಗತ್ತಿಸಿದೆ.

ದಿನಾಂಕ:05-06-2014ರ ಮಾನ್ಯ ಜಲಸಂಪನ್ಮೂಲ ಸಚಿವರು, ಮಾನ್ಯ ಅರಣ್ಯ ಸಚಿವರು ಮತ್ತು ಮಾನ್ಯ ನಗರಾಭಿವೃದ್ಧಿ ಹಾಗೂ ಉಡುಪಿ ಜಿಲ್ಲಾ ಉಸ್ತುವಾರಿ ಸಚಿವರ ಅಧ್ಯಕ್ಷತೆಯಲ್ಲಿ ನಡೆದ ಸಭೆಯಲ್ಲಿ ಸೂಚಿಸಿದಂತೆ ಮತ್ತು ಸದ್ರಿ ಯೋಜನೆಯು ಸರಕಾರಿ ಯೋಜನೆಯಾಗಿರುವುದರಿಂದ ಸಾರ್ವಜನಿಕ ಹಿತದೃಷ್ಟಿಯಿಂದ ವಾರಾಹಿ ಯೋಜನೆಗೆ ಇನ್ನೂ ಅಗತ್ಯವಿರುವ 70.905 ಹೆ. ಅರಣ್ಯ ಭೂಮಿಯನ್ನು ಇನ್ನೂ ಉಪಯೋಗಿಸಲು ಬಾಕಿ ಇರುವ 40.49 ಹೆ. ಅರಣ್ಯ ಪ್ರದೇಶದಲ್ಲಿ ಮರು ಹೊಂದಾಣಿಕೆ ಮಾಡಿಕೊಳ್ಳಬಹುದಾಗಿದೆ ಹಾಗೂ ಇನ್ನೂ ಅಗತ್ಯವಿರುವ 30.415 ಹೆ. ಅರಣ್ಯ ಪ್ರದೇಶಕ್ಕೆ ಹೊಸ ಪ್ರಸ್ತಾವನೆಯನ್ನು ಆನ್‌ಲೈನ್ ಮುಖಾಂತರ ಉಪಯೋಗಿ ಸಂಸ್ಥೆಯವರಿಂದ ಪಡೆದುಕೊಳ್ಳಬಹುದಾಗಿದೆ ಎಂಬ ಅಭಿಪ್ರಾಯದೊಂದಿಗೆ ವರದಿಯನ್ನು ತಮ್ಮ ಮುಂದಿನ ಕ್ರಮಕ್ಕಾಗಿ ಸಲ್ಲಿಸಲಾಗಿದೆ.

ತಮ್ಮ ನಂಬುಗೆಯ,

ಸಹಿ/-

ಉಪ ಅರಣ್ಯ ಸಂರಕ್ಷಣಾಧಿಕಾರಿ,
ಕುಂದಾಪುರ ವಿಭಾಗ, ಕುಂದಾಪುರ

ಪ್ರತಿಯನ್ನು ಗೌರವಗಳೊಂದಿಗೆ ಸರ್ಕಾರದ ಅಧೀನ ಕಾರ್ಯದರ್ಶಿ, ಅರಣ್ಯ, ಪರಿಸರ ಮತ್ತು ಜೀವಶಾಸ್ತ್ರ ಇಲಾಖೆ, ಕರ್ನಾಟಕ ಸರಕಾರ, ಬೆಂಗಳೂರು ಇವರಿಗೆ ಮಾಹಿತಿಗಾಗಿ ಸಲ್ಲಿಸಿದೆ.

ಪ್ರತಿಯನ್ನು ಗೌರವಗಳೊಂದಿಗೆ ಪ್ರಧಾನ ಮುಖ್ಯ ಅರಣ್ಯ ಸಂರಕ್ಷಣಾಧಿಕಾರಿ, (ಅರಣ್ಯಪಡೆ ಮುಖ್ಯಸ್ಥರು) ಬೆಂಗಳೂರು ಇವರಿಗೆ ಮಾಹಿತಿಗಾಗಿ ಸಲ್ಲಿಸಿದೆ.


ಪ್ರತಿಯನ್ನು ಗೌರವಗಳೊಂದಿಗೆ ಅಪರ ಪ್ರಧಾನ ಮುಖ್ಯ ಅರಣ್ಯ ಸಂರಕ್ಷಣಾಧಿಕಾರಿ, (ಅರಣ್ಯ ಸಂರಕ್ಷಣೆ) ಬೆಂಗಳೂರು ಇವರಿಗೆ ಮಾಹಿತಿಗಾಗಿ ಸಲ್ಲಿಸಿದೆ.


ಪ್ರತಿಯನ್ನು ಜಿಲ್ಲಾಧಿಕಾರಿ, ಉಡುಪಿ ಜಿಲ್ಲೆ, ಉಡುಪಿ ಇವರಿಗೆ ಮಾಹಿತಿಗಾಗಿ ಕಳುಹಿಸಿದೆ.

ಪ್ರತಿಯನ್ನು ಸಹಾಯಕ ಅರಣ್ಯ ಸಂರಕ್ಷಣಾಧಿಕಾರಿ ಹಾಗೂ ಉ.ಅ.ಸಂ.ರವರ ತಾಂತ್ರಿಕ ಸಹಾಯಕರು, ಕುಂದಾಪುರ ಇವರಿಗೆ ಸೂಕ್ತ ಕ್ರಮಕ್ಕಾಗಿ ಕಳುಹಿಸಿದೆ.

ಪ್ರತಿಯನ್ನು ಮುಖ್ಯ ಇಂಜಿನಿಯರ್, ಕರ್ನಾಟಕ ನೀರಾವರಿ ನಿಗಮ ನಿಯಮಿತ, ವಾರಾಹಿ ಯೋಜನಾ ವಲಯ, ಸಿದ್ದಾಪುರ, ಕುಂದಾಪುರ ತಾಲೂಕು ಇವರಿಗೆ ಸೂಕ್ತ ಕ್ರಮಕ್ಕಾಗಿ ಕಳುಹಿಸಿದೆ. ನಿಮಗೆ ಬೇಕಾಗಿರುವ ಹೆಚ್ಚುವರಿ ಅರಣ್ಯ ಪ್ರದೇಶದ ಬಗ್ಗೆ ಪ್ರಸ್ತಾವನೆಯನ್ನು www.forestclearance.nic.in ವೆಬ್ ಸೈಟ್‌ಗೆ ಆನ್‌ಲೈನ್ ಮುಖಾಂತರ ಸಲ್ಲಿಸಲು ಸೂಚಿಸಿದೆ. ಹೆಚ್ಚುವರಿ ಮಾಹಿತಿ ಬೇಕಾದಲ್ಲಿ ಈ ಕಛೇರಿಯನ್ನು ಹಾಗೂ ಪ್ರಧಾನ ಮುಖ್ಯ ಅರಣ್ಯ ಸಂರಕ್ಷಣಾಧಿಕಾರಿಯವರ ಕಛೇರಿ, ಅರಣ್ಯ ಭವನ, ಮಲ್ಲೇಶ್ವರಂ, 18ನೇ ಅಡ್ಡರಸ್ತೆ, ಬೆಂಗಳೂರು ಇವರನ್ನು ಸಂಪರ್ಕಿಸಬಹುದಾಗಿದೆ.

ಪ್ರತಿಯನ್ನು ವಲಯ ಅರಣ್ಯ ಅಧಿಕಾರಿ, ಕುಂದಾಪುರ ಮತ್ತು ಶಂಕರನಾರಾಯಣ ಇವರಿಗೆ ಮಾಹಿತಿ ಹಾಗೂ ಸೂಕ್ತ ಕ್ರಮಕ್ಕಾಗಿ ಕಳುಹಿಸಿದೆ.




ಉಪ ಅರಣ್ಯ ಸಂರಕ್ಷಣಾಧಿಕಾರಿ,
ಕುಂದಾಪುರ ವಿಭಾಗ, ಕುಂದಾಪುರ

**Proposed area for diversion of Forest and Deemed Forest in Kundapur
Division Total Extent 40.49 Ha.**

Shankaranarayana Range


Sl.No.	Village	Sy.No.	Extent (Ha.)	No.of trees marked	Remarks
1	Shiriyara	213	7.42	847	Reserve forest
		214/p4	0.30	61	Deemed Forest
		214/p3	0.51	117	Deemed Forest
		214/p2	0.16	49	Deemed Forest
		214/p1	0.10	19	Deemed Forest
		213/1p4	0.90	115	Deemed Forest
		213/1p3	0.31	19	Deemed Forest
		213/1p	0.19	26	Deemed Forest
		213/1p2	0.24	8	Deemed Forest
		22/1p	0.08	25	Deemed Forest
	Total		10.21	1286 ✓	
2	Yadadi-Mathyadi	11/3	0.08	15	Govt.Land
		20/4	0.02	0	Govt.Land. No trees
		184/2	0.72	105	Govt.Land
		105/1 (92/p)	1.21	235	Deemed Forest
		92/p	0.18	27	Govt.Land
		146/1a	0.20	78	Deemed Forest
		105/p2	0.71	54	Deemed Forest
		118/4	0.12	36	Deemed Forest
		199/2	0.03	8	Deemed Forest
		105/p3	0.04	9	Deemed Forest
		105/p5	0.49	55	Deemed Forest

		105/p1	1.42	284	Deemed Forest
	Yadadi-Mathyadi	105/p4	0.59	48	Deemed Forest
		105/p6	2.69	195	Deemed Forest
		300/1	0.20	109	Govt.Land
	Total		8.70	1258	
3	Kakkunje	96	0.90	135	Reserve forest
			0.078	19	Govt.Land
		5/4p2	0.39	75	Deemed Forest
		22/p2	0.24	58	Govt.Land
	Total		1.61	287	
4	Billadi	112	0.47	5	Reserve forest
		73/p	0.42	8	Govt.Land
		72/p	0.58	33	Govt.Land
		112/p1	0.33	87	Govt.Land
		112/p4	0.71	86	Govt.Land
		112/p5	0.59	101	Govt.Land
		113/p2	1.60	165	Govt.Land
		88/3p2	0.65	12	Deemed Forest
		112/p3	0.57	50	Govt.Land
		91/7p1	0.19	1	Deemed Forest
		91/7p2	0.25	4	Deemed Forest
		139/1bp2	0.52	68	Deemed Forest
	Total		6.88	620	
5	Vandaru	63/p1	0.57	186	Govt.Land
		63/p2	0.78	143	Govt.Land
	Total		1.35	329	
6	Molahalli	251	3.93	41	Deemed Forest

		251/p2	0.19	58	Deemed Forest
	Molahalli	251/p1	0.15	33	Deemed Forest
		252/p	0.14	73	Deemed Forest
		252/p	0.26		
		319/1	0.32	0	Deemed Forest No trees
		366/1a	0.09	0	Deemed Forest No trees
		320/2	0.19	151	Deemed Forest
		309/3	0.27	17	Deemed Forest
		366/6	0.31	130	Govt.Land
	Total		5.85	503	
7	Hardalli-Mandalli	151/2	0.21	67	Govt.Land
		126/p2	0.13	15	Govt.Land
		126/p3	0.24	55	Govt.Land
		126/p4	0.08	13	Govt.Land
		126/p5	0.38	64	Govt.Land
		126/p1	0.08	42	Govt.Land
		✓ 112/p	0.31	36	Govt.Land
		✓ 194/1p	0.23	3	Govt.Land
		15/p	0.68	14	Deemed Forest
		167/1p	0.11	3	Deemed Forest
		187/2p	0.19	29	Deemed Forest
	Total		2.64	341	
8	76-Haladi	139/p8	0.24	5	Reserve forest
	Total		0.24	5	
	Range Total		37.478	4629	

Kundapura Range

9	Hombadi-Mandadi	49/p1	0.5	15	Deemed Forest
		49/p2	1.19	9	Deemed Forest
		56/p	0.46	pending for tree marking	Govt.Land
		32/1	0.1		Govt.Land
		36/p1	0.72		Govt.Land
		36/p2	0.04		Govt.Land
			3.01	24	
	Total		40.49	4653	


 Deputy conservator of forests,
 Kundapura Division, Kundapura

ನೋಂದಾಯಿತ ಅಂದೆ ಸ್ವೀಕೃತಿ ಪತ್ರದೊಂದಿಗೆ:

ಸಂಖ್ಯೆ: ಪಾಯೋದಿ: ಶಾ: ನಗದು: ಡಿ.ಡಿ: 2001-02: 1651-57

4 OCT 2001

ಇವರಿಗೆ,

ಪ್ರಧಾನ ಮುಖ್ಯ ಅರಣ್ಯ ಸಂರಕ್ಷಣಾಧಿಕಾರಿ,
 ಅರಣ್ಯ ಭವನ,
 ಮಲ್ಲೇಶ್ವರಂ,
 ಬೆಂಗಳೂರು -3.

ಮಾನ್ಯರೇ,

ವಿಷಯ: ಉಡುಪಿ ಜಿಲ್ಲೆ ಕುಂದಾಪುರ ತಾಲೂಕಿನ ವಾರಾಹಿ ನಿರಾವರಿ ಯೋಜನೆಗೆ ಬೇಕಾಗಿರುವ 129.6 ಹೆಕ್ಟೇರ್ ರಕ್ಷಿತ ಅರಣ್ಯ ಬಡಗಡೆಗೊಳಿಸಿರುವ ಹಿನ್ನೆಲೆಯಲ್ಲಿ ಪರಿಷ್ಕೃತ ದರದ ವ್ಯತ್ಯಾಸ ಮೊತ್ತವನ್ನು ಪಾವತಿಸುವ ಕುರಿತು.

ಉಲ್ಲೇಖ: 1) ಉಪ ಅರಣ್ಯ ಸಂರಕ್ಷಣಾಧಿಕಾರಿ, ಕುಂದಾಪುರ ಇವರ ಪತ್ರ ಸಂಖ್ಯೆ: ಡಿ.ವಿ: 95:94-95: ದಿನಾಂಕ 15-9-2001.

2) ಈ ಕಛೇರಿ ಪತ್ರ ಸಂಖ್ಯೆ: 1447-48 ದಿನಾಂಕ 6-9-2001.



ಮೇಲಿನ ವಿಷಯಕ್ಕೆ ಸಂಬಂಧಪಟ್ಟಂತೆ, ಉಡುಪಿ ಜಿಲ್ಲೆ ಕುಂದಾಪುರ ತಾಲೂಕಿನ ವಾರಾಹಿ ನಿರಾವರಿ ಯೋಜನೆಯ ಅನುಷ್ಠಾನಗೊಳಿಸಲು ಅವಶ್ಯವಿರುವ 129.60 ಹೆಕ್ಟೇರ್ ರಕ್ಷಿತ ಅರಣ್ಯ ಭೂಮಿಯನ್ನು ಬಡಗಡೆಗೊಳಿಸಲು ಹಾಗೂ ಸಮಾನಾಂತರವಾಗಿ ಪರಿವಾರಾತ್ಮಕ ನಡುತೋಪು ಬೆಳೆಸಲು ಈಗಾಗಲೇ ರೂ. 67.25 ಲಕ್ಷಗಳನ್ನು ಅರಣ್ಯ ಇಲಾಖೆಗೆ ಪಾವತಿಸಲಾಗಿದೆ. ಉಪ ಅರಣ್ಯ ಸಂರಕ್ಷಣಾಧಿಕಾರಿ, ಕುಂದಾಪುರ ಇವರ ಪತ್ರ ಸಂಖ್ಯೆ: ಡಿ.ವಿ: 65:ಜಾಗ: 89-90 ದಿನಾಂಕ 24-8-2001 ರಂದು ಈ ಕಛೇರಿಗೆ ಪತ್ರ ಬರೆದು ದಿನಾಂಕ 1-4-2001 ರಿಂದ ಪರಿಷ್ಕೃತ ದರವಾದ ರೂ. 54,200-00 (ಪ್ರತಿ ಹೆಕ್ಟೇರ್) ರಂತೆ ರೂ. 70,24,320-00 ಆದುದು, ಈ ಹಿಂದೆ ಪಾವತಿಸಿದ ರೂ. 67,25,000-00 ನ್ನು ಕಳೆದು ವ್ಯತ್ಯಾಸದ ಮೊತ್ತವಾದ ರೂ. 2,99,320-00 ನ್ನು ಡಿ.ಡಿ. ಮುಖೇನ ಶೇವಣಿ ಇಡಲು ಕೋರಿರುತ್ತಾರೆ. ತತ್ಸಂಬಂಧವಾಗಿ ಪರಿಷ್ಕೃತ ದರದ ವ್ಯತ್ಯಾಸದ ಮೊತ್ತವಾದ ರೂ. 2,99,320-00 ಕ್ಕೆ ಡಿ.ಡಿ. ಸಂಖ್ಯೆ ಟಿ.ಎಲ್. 072203 : 1-10-2001 (ನೋಟ ಬ್ಯಾಂಕ್ ಒಪ್ಪುಮೆಸೂರು, ಬೆಂಗಳೂರು ಶಾಖೆ ಯಲ್ಲಿ ಪಾವತಿಸುವಂತೆ) ನ್ನು ಈ ಪತ್ರದೊಂದಿಗೆ ಒದ್ದಿಸಿ ನಲ್ಲಿಸಿದೆ. ಸದರಿ ಡಿ.ಡಿ. ತಲುಪಿದಂತೆ ಸ್ವೀಕೃತಿಯನ್ನು ಈ ಕಛೇರಿಗೆ ಕಳುಹಿಸಿಕೊಡಲು ಕೋರಿದೆ. ದಿನಾಂಕ 27-9-2001 ರಂದು ನಡೆದ ವಾರಾಹಿ ಯೋಜನೆ ಪ್ರಗತಿ ಪರಿಶೀಲನಾ ಸಭೆಯಲ್ಲಿ ಕಾರ್ಯದರ್ಶಿಯವರು ಅರಣ್ಯ ಇಲಾಖೆ, ಬೆಂಗಳೂರು ಇವರು ವಾರಾಹಿ ನಿರಾವರಿಗೆ ಸಂಬಂಧಿಸಿದ 15.4 ಹೆಕ್ಟೇರ್ ರಕ್ಷಿತ ಅರಣ್ಯವನ್ನು ನಿರಾವರಿ ಇಲಾಖೆಗೆ ಹಸ್ತಾಂತರಿಸಿದ ಬಗ್ಗೆ ತಿಳಿಸಿರುತ್ತಾರೆ.

ಉಲ್ಲೇಖ ಪತ್ರ ಸಂಖ್ಯೆ: 2 ರಲ್ಲಿ ಈ ಕಛೇರಿಯಿಂದ ಉಪ ಸಂರಕ್ಷಣಾಧಿಕಾರಿ, ಕುಂದಾಪುರ ಇವರಿಗೆ ಪತ್ರ ಬರೆದು (ಸದರಿ ಪತ್ರದ ಪ್ರತಿಯನ್ನು ತಮ್ಮ ಕಛೇರಿಗೆ ಈಗಾಗಲೇ ನಲ್ಲಿಸಿದೆ) ಸರ್ಕಾರಿ ಆದೇಶ ಸಂಖ್ಯೆ: ಅನಡಿ 69:ಎಫ್‌ಎಫ್‌ಎಂ: 96 ಬೆಂಗಳೂರು ದಿನಾಂಕ 29-8-1997 ಹಾಗೂ ತಿರುಂಕಲ ಸಂಖ್ಯೆ: ಅಪಡಿ 69:ಎಫ್‌ಎಫ್‌ಎಂ 96 ದಿನಾಂಕ 1-12-97 ಪ್ರಕಾರ ನಿರಾವರಿ ದಿವ್ಯುತ್ ಯೋಜನೆಗಾಗಿ ಬಡಗಡೆಗೊಳಿಸಿದ ರಕ್ಷಿತ ಅರಣ್ಯ ಪ್ರದೇಶಕ್ಕೆ ಒಂದು ಬಾರಿ ರೇನುರಿಂಟಿಂಗ್ ಮಾಡಿ ಮೊತ್ತವನ್ನು ಎಂದೂ ಆದೇಶವಿರುತ್ತದೆ. ಈ ಬಗ್ಗೆ ವಾರಾಹಿ ನಿರಾವರಿ ಯೋಜನೆಗೆ ಬಡಗಡೆಗೊಳಿಸಿದ 15.40 ಹೆಕ್ಟೇರ್ ಅರಣ್ಯ ಭೂಮಿಗೆ 1 ಬಾರಿ ರೇನುರಿಂಟಿಂಗ್ ಮಾಡಿ ರೂ. 625-00 ಪಾವತಿಸಲಾಗಿದೆ. ಸರ್ಕಾರಿ ತಿದ್ದುಪಡಿ ಆದೇಶ 1-12-97 ರಂದು ಹೊರಡಿಸಿದಂತೆ, ಇವರಿಗೆ ರೇನುರಿಂಟಿಂಗ್ ಪಾವತಿಸಬೇಕೆ ಆಗುವ ಒಂದು ಬಾರಿ ಪಾವತಿಸಿದ ಸಾಕು

..... 2.....

ಉಪ ಅರಣ್ಯ ಸಂರಕ್ಷಣಾಧಿಕಾರಿ
 6H2H
 2/10/01

ಎಂಬುದಕ್ಕೆ ತಮ್ಮಿಂದ ಸ್ವೀಕರಣ ಪಡೆಯಲು ಉಪ ಅರಣ್ಯ ಸಂರಕ್ಷಣಾಧಿಕಾರಿ, ಕುಂದಾಪುರ ಇವರು ತಮ್ಮ ಪತ್ರದಲ್ಲಿ ತಿಳಿಸಿರುವುದರಿಂದ ಈ ಬಗ್ಗೆ ಸ್ವೀಕರಣವನ್ನು ನೀಡಲು ಕೋರಲಾಗಿದೆ.

ತಮ್ಮ ವಿಶ್ವಾಸಿ,

ಆಡಳಿತ: ಡಿ.ಡಿ.ನಂ: 072203
ದಿನಾಂಕ 1-10-2001.

ಸಹಿ:

ಕಾರ್ಯಪಾಲಕ ಇಂಜಿನಿಯರ್,
ವಾರಾಹಿ ಯೋಜನಾ ವಿಭಾಗ,
ಸಿದಾಪುರ, ಉಡುಪಿ ಜಿಲ್ಲೆ.

- 1) ಪ್ರತಿಯನ್ನು ಮಾನ್ಯ ಕಾರ್ಯದರ್ಶಿಯವರು, ಜಲಸಂಪನ್ಮೂಲ ಇಲಾಖೆ, ಬಹುಮಹಡಿ ಕಟ್ಟಡ, 6ನೇ ಮಹಡಿ, ಬೆಂಗಳೂರು ಇವರ ದಯವಿಟ್ಟು ಅರ್ಜಿಗಳಿಗೆ ಸಲ್ಲಿಸಿ.
- 2) ಪ್ರತಿಯನ್ನು ಮುಖ್ಯ ಇಂಜಿನಿಯರ್, ತುಂಗಾ ಮೇಲ್ದಂಡೆ ಯೋಜನಾ ವಲಯ, ಶಿವಮೊಗ್ಗ ಇವರ ಅರ್ಜಿಗಳಿಗೆ ಸಲ್ಲಿಸಿ.
- 3) ಪ್ರತಿಯನ್ನು ಅಧೀಕೃತ ಇಂಜಿನಿಯರ್, ತುಂಗಾ ಮೇಲ್ದಂಡೆ ಯೋಜನಾ ವಲಯ ಕರ್ನಾಟಕ ನೀರಾವರಿ ನಿಗಮ ನಿಯಮಿತ, ಶಿವಮೊಗ್ಗ ಇವರ ಅರ್ಜಿಗಳಿಗೆ ಸಲ್ಲಿಸಿ.
- 4) ಉಪ ಅರಣ್ಯ ಸಂರಕ್ಷಣಾಧಿಕಾರಿ, ಕುಂದಾಪುರ ಇವರಿಗೆ ಮಾಹಿತಿಗಾಗಿ ಸಲ್ಲಿಸಿ.
- 5) ಸಹಾಯಕ ಕಾರ್ಯಪಾಲಕ ಇಂಜಿನಿಯರ್, ನಂ.1 ಮತ್ತು 2ನೇ ವಾರಾಹಿ ಯೋಜನಾ ಉಪವಿಭಾಗ, ಸಿದಾಪುರ ಇವರಿಗೆ ಮಾಹಿತಿಗಾಗಿ ಮತ್ತು ಸೂಕ್ತ ಕ್ರಮಕ್ಕಾಗಿ.
- 6) ತಾಂತ್ರಿಕ ಶಾಖೆಗೆ ಮಾಹಿತಿಗಾಗಿ ಮತ್ತು ಸೂಕ್ತ ಕ್ರಮಕ್ಕಾಗಿ ನೀಡಿ.
- 7) ಈ ಸಹಾಯಕರು -2 ಇವರಿಗೆ ಮಾಹಿತಿಗಾಗಿ ನೀಡಿ.

[Signature]
 ಕಾರ್ಯಪಾಲಕ ಇಂಜಿನಿಯರ್,
 ವಾರಾಹಿ ಯೋಜನಾ ವಿಭಾಗ,
 ಸಿದಾಪುರ, ಉಡುಪಿ ಜಿಲ್ಲೆ.

ಅನು:2

STATE BANK OF MYSORE
KUNDAPURA 4150

- 1 OCT 2001
19

(कॉट नं./Code No.)

Principal Conservator of

ग्रो जमे पर ON DEMAND PAY

Bangalore

या उनके आदेश पर OR ORDER

Two lac ninety nine
thousand three hundred

₹ 0 Rs. 2 9 9 3 2 0 P.

TL 072203

स्टेट बैंक ऑफ मैसूर

STATE BANK OF MYSORE
SERVAGE BR. (BANGALORE) 464

मूल्य प्राप्त हुआ FOR VALUE RECEIVED
कृते स्टेट बैंक ऑफ मैसूर
For State Bank Of Mysore

[Signature]
प्रबंधक, Manager

(एसो. एसो नं. 58)
SATHISH S. RAO
2273 Sr. 4150

MSP/TL/B No. 072203

9
8
7
6
5
4
3
(2)
1


ಕ್ರ.ಸಂ/ಸಂ-2/ಕನೀನಿ/ವಾಜಯೋಜಿ/ಲಿಸ-2/2010-11 804

ಗೆ,

ಉಪ ಅರಣ್ಯ ಸಂರಕ್ಷಣಾಧಿಕಾರಿ
ಕುಂದಾಪುರ ವಿಭಾಗ
ಕುಂದಾಪುರ

20 SEP 2010

ಮಾನ್ಯರೆ,



ವಿಷಯ: ವಾರಾಹ ನೀರಾವರಿ ಯೋಜನೆಗೆ ಬಿಡುಗಡೆ ಮಾಡಿಸಲಾದ ಅರಣ್ಯ ಭೂಮಿಗೆ ಸಂಬಂಧಿಸಿದಂತೆ, ಪಾವತಿಸಲಾದ ಮೊಬಲಗಿನ ಮಾಹಿತಿ ಬಗ್ಗೆ.
ಉಲ್ಲೇಖ: 1) ತಮ್ಮ ಕಛೇರಿ ಪತ್ರ ಸಂಖ್ಯೆ: ಡಿಎಂಎಸ್:ವಿವ-18:ಜಮೀನು: 2008-09:ದಿನಾಂಕ: 31-08-2010.

ಮೇಲಿನ ವಿಷಯಕ್ಕೆ ಸಂಬಂಧಿಸಿದಂತೆ, ವಾರಾಹ ನೀರಾವರಿ ಯೋಜನೆಗೆ ಯೋಜನೆಯ ಪ್ರಾರಂಭವಾದಾಗಿನಿಂದ ಇದುವರೆಗೆ ಪಾವತಿಸಲಾದ ಮೊತ್ತದ ವಿವರಗಳನ್ನು ಲಗತ್ತಿಸಲಾದ ಅನುಬಂಧ I ಮತ್ತು II ರಲ್ಲಿ ಮಾಹಿತಿಗಾಗಿ ನೀಡಲಾಗಿದೆ ಮತ್ತು ಸದರಿ ಬಿಡುಗಡೆಯಾದ 129.60 ಹೆಕ್ಟೇರ್ ಅರಣ್ಯ ಭೂಮಿಗೆ ಸಂಬಂಧಿಸಿದ ಕರಾರುನಾಮೆ ಕಾರ್ಯಗತಗೊಳಿಸಿ ನೊಂದಣಿ ಮಾಡುವ ಬಗ್ಗೆ ಕ್ರಮ ಕೈಗೊಳ್ಳಲಾಗುವುದೆಂಬ ಮಾಹಿತಿಯನ್ನು ಸಲ್ಲಿಸಲಾಗಿದೆ.

ಉಪ ಅರಣ್ಯ ಸಂರಕ್ಷಣಾಧಿಕಾರಿಯವರ ಕಛೇರಿ
ಕುಂದಾಪುರ ವಿಭಾಗ
ಕುಂದಾಪುರ
ಸಂಖ್ಯೆ.....6592.....
ದಿನಾಂಕ.....22/9/2010.....

ತಮ್ಮ ವಿಶ್ವಾಸಿ,

ಕಾರ್ಯಪಾಲಕ ಇಂಜಿನಿಯರ್
ಕರ್ನಾಟಕ ನೀರಾವರಿ ನಿಗಮ ನಿಯಮಿತ
ಸಂ-2 ವಾರಾಹ ಜಲಾಶಯ ಯೋಜನಾ ವಿಭಾಗ
ಸಿದ್ದಾಪುರ ಉಡುಪಿ ಜಿಲ್ಲೆ

Payments to Forest Department from Varahi Project Division, Siddapur, Udipi Dist.

Cheque No. & Date	V. No. & Date	Amount (in Rs)	Details
Chq. No. H1880536/26-3-1991	12/26-3-1991	1800000-00	Compensatory afforestation charges 129.6 Ha.
Chq. No. H1880580/30-9-1991	14/30-9-1991	980000-00	Compensatory afforestation charges 129.6 Ha.
Chq. No. H1880585/30-10-1991	09/31-10-1991	3820000-00	Compensatory afforestation charges 129.6 Ha.
Chq. No. K071954/31-3-1995	33/31-3-1995	4445000-00	Compensatory afforestation charges 129.6 Ha.
Chq. No. K96504/29-9-2001	31/29-9-2001	299320-00	Compensatory afforestation charges 129.6 Ha.
	Total	7024320-00	
Chq. No. K071980/19-7-1995	06/19-7-1995	1007500-00	Afforestation charges for I.S Halady 15.4 Ha.
	Total	1007500-00	
Chq. No. J015260/30-11-1993	26/30-11-1993	3000000-00	Tree cutting charges (KM 7 to 10 of VLBC)
Chq. No. J095708/31-3-1994	72/31-3-1994	3000000-00	Tree cutting charges (KM 7 to 10 of VLBC)
Chq. No. K071904/21-11-1994	35/31-11-1994	2000000-00	Tree cutting charges (KM 7 to 10 of VLBC)
Chq. No. K071986/19-8-1995	06/19-8-1995	775120-00	Tree cutting charges (KM 4 to 7 of VLBC)
Chq. No. K118002/30-9-1995	14/30-9-1995	972000-00	Tree cutting charges (KM 0 to 4 of VLBC)
Chq. No. K118090/31-7-1996	39/31-7-1996	1000000-00	Tree cutting charges (KM 9.725 to 20.700 of VLBC)
	Total	3547120-00	

of payments to Forest Department from No.2 Varahi Reservoir Project Division, Siddapur

	Cheque No. & Date	V. No. & Date	Amount (in Rs)	Details
	Chq. No. 106337/31-03-2003	40/31-03-2003	200000.00	Canal Side plantation
	DD. No. 006272/16-12-2003	11/15-12-2003	8309400.00	do
		Total	8509400.00	
	Through R.T.G.S to CAF A/C No. 1582 Corporation Bank Block II. C.G.O Complex. Lodhi Road. New Delhi	5/25-2-2010	119232000-00	Net present value for 129.60 Hectrs
	875991/25-05-2007	13/25-5-2007	9900000.00	Extraction of trees charges
	875132/18-12-2008	1/18-12-2008	2655600.00	Extraction of trees charges
		Total	12555600.00	
14-05	208672/26.02-2005	3/26-2-2005	129600.00	Lease rent
15-06	chq. No. 860626/25-07-2008 for Rs. 388800/-	2/25-07-2008	129600.00	Lease rent
16-07		2/25-07-2008	129600.00	Lease rent
17-08	Chq. No. 860662/18-11-2008	3/18-11-2008	129600.00	Lease rent
18-09	Chq. No. 872627/10-08-2009	1/10-08-2009	259200.00	Lease rent
19-10				
20-11			907200.00	

EXECUTIVE ENGINEER
KARNATAKA NEEBAVANI INGAJ
No. 2, Varahi Reservoir, Project B
SIDDAAPURA - 576 202, Udupi Dt

ಸಂ.ಬಿಯುಡಿ:ವಿವ 26/10-11

ಉಪ ಅರಣ್ಯ ಸಂರಕ್ಷಣಾಧಿಕಾರಿಯವರ ಕಛೇರಿ,
ಕುಂದಾಪುರ ವಿಭಾಗ, ಕುಂದಾಪುರ
ದಿನಾಂಕ: 17-05-2011.

ಇವರಿಗೆ,

ಅರಣ್ಯ ಸಂರಕ್ಷಣಾಧಿಕಾರಿಗಳು,
ಮಂಗಳೂರು ವೃತ್ತ, ಮಂಗಳೂರು.

ಮಾನ್ಯರೇ,

ವಿಷಯ: ಅರಣ್ಯ (ಸಂರಕ್ಷಣಾ) ಕಾಯಿದೆ, 1980 ರಂತೆ ವಾರಾಹಿ ನೀರಾವರಿ ಯೋಜನೆ ಕುರಿತು ಬಿಡುಗಡೆಗೊಳಿಸಿದ 129.60 ಹೆ. ಅರಣ್ಯ ಪ್ರದೇಶಕ್ಕೆ ಸಂಬಂಧಿಸಿದಂತೆ Catchment Area Treatment Plan ಅನುಷ್ಠಾನದ ಬಗ್ಗೆ ಪ್ರಸ್ತಾವನೆ ಸಲ್ಲಿಕೆ ಕುರಿತು.

ಉಲ್ಲೇಖ: 1) ಸರಕಾರಿ ಆದೇಶ ಸಂ. ಎಫ್‌ಇಇ 114 ಎಫ್‌ಜಿಎಲ್ 89 ದಿನಾಂಕ: 24-01-2005.

2) ಕರ್ನಾಟಕ ನೀರಾವರಿ ನಿಗಮ ನಿಯಮಿತ, ವಾರಾಹಿ ರಿಸರ್ವಾಯರ್ ಪ್ರಾಜೆಕ್ಟ್ ಡಿವಿಷನ್, ಸಿದ್ದಾಪುರ ಇವರು ಈ ಕಛೇರಿಯಲ್ಲಿ ಮಾಡಿಕೊಂಡ ಒಡಂಬಡಿಕೆ ಪತ್ರದಂತೆ.

#####

ಅರಣ್ಯ (ಸಂರಕ್ಷಣಾ) ಕಾಯಿದೆ, 1980 ರಂತೆ ಕುಂದಾಪುರ ತಾಲ್ಲೂಕಿನ, ಶಂಕರನಾರಾಯಣ ವಲಯ ವ್ಯಾಪ್ತಿಯಲ್ಲಿ ವಾರಾಹಿ ನೀರಾವರಿ ಯೋಜನೆ ಕುರಿತು 129.60 ಹೆ. ಅರಣ್ಯ ಪ್ರದೇಶವನ್ನು ವಾರಾಹಿ ನೀರಾವರಿ ಯೋಜನೆಗಾಗಿ ಕರ್ನಾಟಕ ನೀರಾವರಿ ನಿಗಮ ನಿಯಮಿತ ಇವರಿಗೆ ಉಲ್ಲೇಖ (1) ರ ಸರಕಾರಿ ಆದೇಶದಂತೆ ಬಿಡುಗಡೆ ಮಾಡಲಾಗಿರುತ್ತದೆ. ಅರಣ್ಯ ಭೂಮಿ ಬಿಡುಗಡೆ ಸಂದರ್ಭ ಸರಕಾರಿ ಆದೇಶದಲ್ಲಿ ಸದ್ರಿ ವಾರಾಹಿ ನೀರಾವರಿ ಯೋಜನೆಯ ಜಲಾನಯನ ಪ್ರದೇಶದಲ್ಲಿ ಜಲಾನಯನ ಅಭಿವೃದ್ಧಿ ಕಾಮಗಾರಿ ಅನುಷ್ಠಾನಗೊಳಿಸಲು ಶರತ್ತು ವಿಧಿಸಲಾಗಿರುತ್ತದೆ. ಅದರಂತೆ ಉಪಯೋಗಿ ಸಂಸ್ಥೆಯವರು ಈ ಕಛೇರಿಯಲ್ಲಿ ಮಾಡಿಕೊಂಡ ಒಡಂಬಡಿಕೆಯಲ್ಲೂ ಜಲಾನಯನ ಕಾಮಗಾರಿಗಳಿಗೆ ಅನುದಾನ ನೀಡಬೇಕೆಂಬ ಷರತ್ತನ್ನು ವಿಧಿಸಲಾಗಿರುತ್ತದೆ.

ಅದರಂತೆ ವಾರಾಹಿ ನೀರಾವರಿ ಯೋಜನೆಯ ವ್ಯಾಪ್ತಿಯ ಜಲಾನಯನ ಪ್ರದೇಶದಲ್ಲಿ 2011-12 ನೇ ಸಾಲಿನಿಂದ ಜಲಾನಯನ ಕಾಮಗಾರಿ ಕೈಗೊಳ್ಳಲು ಪ್ರಸ್ತಾವಿತ ಕ್ರಿಯಾಯೋಜನೆ ತಯಾರಿಸಿ, ಮಂಜೂರಾತಿ ಕೋರಿ ಈ ಪತ್ರದೊಂದಿಗೆ ಲಗತ್ತಿಸಿ ಸಲ್ಲಿಸಿದೆ. ಸದ್ರಿ ಕ್ರಿಯಾ ಯೋಜನೆಗೆ ಅನುಮೋದನೆ ನೀಡಿ, ಸದ್ರಿ ಕ್ರಿಯಾ ಯೋಜನೆಯಲ್ಲಿ ನಮೂದಿಸಿದ ಕಾಮಗಾರಿ ಅನುಷ್ಠಾನಕ್ಕೆ ಕರ್ನಾಟಕ ನೀರಾವರಿ ನಿಗಮ ನಿಯಮಿತದಿಂದ ರೂ. 1406.00 ಲಕ್ಷ ಹಣವನ್ನು ಪಾವತಿಸಿಕೊಳ್ಳಲು ಅನುಮತಿ ನೀಡಬೇಕಾಗಿ ಈ ಮೂಲಕ ಕೋರಿದೆ. ಜಲಾನಯನ ಕಾಮಗಾರಿ ಅಭಿವೃದ್ಧಿಗಾಗಿ ಅನುದಾನ ನೀಡಲು ಸಿದ್ಧರಿರುವುದಾಗಿ ಕಾರ್ಯಪಾಲಕ ಇಂಜಿನಿಯರ್, ಕರ್ನಾಟಕ ನೀರಾವರಿ ನಿಗಮ ನಿಯಮಿತ, ನಂ. 2, ವಾರಾಹಿ ಜಲಾಶಯ ಯೋಜನಾ ವಿಭಾಗ, ಸಿದ್ದಾಪುರ ಇವರು ಈ ಕಛೇರಿಗೆ ಪತ್ರ ನೀಡಿದ್ದು, ಸದ್ರಿ ಪತ್ರದ ಪ್ರತಿಯನ್ನು ಪ್ರಸ್ತಾವಿತ ಯೋಜನೆಯೊಂದಿಗೆ ಲಗತ್ತಿಸಿ ತಮ್ಮ ಅವಗಾಹನೆಗೆ ಸಲ್ಲಿಸಿದೆ.

ತಮ್ಮ ನಂಬುಗೆಯು,

ಸಹಿ/-

ಉಪ ಅರಣ್ಯ ಸಂರಕ್ಷಣಾಧಿಕಾರಿ,
ಕುಂದಾಪುರ ವಿಭಾಗ, ಕುಂದಾಪುರ.

ಪ್ರತಿಯನ್ನು ಗೌರವಗಳೊಂದಿಗೆ ಪ್ರಧಾನ ಮುಖ್ಯ ಅರಣ್ಯ ಸಂರಕ್ಷಣಾಧಿಕಾರಿ (ಅರಣ್ಯ ಪಡೆ ಮುಖ್ಯಸ್ಥರು), ಅರಣ್ಯ ಭವನ, ಬೆಂಗಳೂರು ಇವರಿಗೆ ಮಾಹಿತಿಗಾಗಿ ಸಲ್ಲಿಸಿದೆ.

First

Previous

Next

Last

ಆಧಾರ್ ಕಾರ್ಡ್ ನಂ: 36/42, Print Page No: 36/42, Valid from 21/02/2026 To Till Date 21/02/2026, Account Form No. 2

1. ಪರ್ಸನಲ್ ವಿವರ		2. ವಿದ್ಯಾಭ್ಯಾಸ		3. ವೃತ್ತಿ		4. ಸಂಪತ್ತಿನ ವಿವರ		5. ಸಂಪತ್ತಿನ ವಿವರ		6. ಸಂಪತ್ತಿನ ವಿವರ		7. ಸಂಪತ್ತಿನ ವಿವರ		8. ಸಂಪತ್ತಿನ ವಿವರ		9. ಸಂಪತ್ತಿನ ವಿವರ		10. ಸಂಪತ್ತಿನ ವಿವರ		11. ಸಂಪತ್ತಿನ ವಿವರ		
ಕ್ರ. ಸಂ.	ವಿವರ	ಕ್ರ. ಸಂ.	ವಿವರ	ಕ್ರ. ಸಂ.	ವಿವರ	ಕ್ರ. ಸಂ.	ವಿವರ	ಕ್ರ. ಸಂ.	ವಿವರ	ಕ್ರ. ಸಂ.	ವಿವರ	ಕ್ರ. ಸಂ.	ವಿವರ	ಕ್ರ. ಸಂ.	ವಿವರ	ಕ್ರ. ಸಂ.	ವಿವರ	ಕ್ರ. ಸಂ.	ವಿವರ	ಕ್ರ. ಸಂ.	ವಿವರ	
1	115																					
2																						
3																						
4																						
5																						
6																						
7																						
8																						
9																						
10																						
11																						
12																						

ಕರ್ನಾಟಕ ಭೂಕಸರಾಜ್ಯ ನಿರ್ಮಾಣ ಮತ್ತು ಸಂರಕ್ಷಣೆ ಇಲಾಖೆ, 1966 ರ ನಿಯಮ 40, 42, 58 ಮತ್ತು 70

ಇವರಿಗೆ,


ಮುಖ್ಯ ಅರಣ್ಯ ಸಂರಕ್ಷಣಾಧಿಕಾರಿ
(ಕಾರ್ಯಯೋಜನೆ ಮತ್ತು ಮೋಜಣಿ)
ಆಲ್ಪೋಳ, ಶಿವಮೊಗ್ಗ,

ಮಾನ್ಯರೇ,

ವಿಷಯ: ಅರಣ್ಯ ಪ್ರದೇಶದಲ್ಲಿ ಪರಿಹಾರಾತ್ಮಕ ನೆಡುತೋಪು (Compensatory Afforestation) ಬೆಳೆಸಿದ ಪ್ರದೇಶಗಳನ್ನು ಕರ್ನಾಟಕ ಅರಣ್ಯ ಕಾಯ್ದೆ 1963 ಸೆಕ್ಷನ್-4ರಂತೆ "ಮೀಸಲು ಅರಣ್ಯ" (Reserve Forest) Reserve Forest) ಎಂದು ಘೋಷಿಸುವ ಬಗ್ಗೆ ಪ್ರಸ್ತಾವನೆ ಸಲ್ಲಿಸುವ ಕುರಿತು.

ಉಲ್ಲೇಖ: 1. Ministry of Environment, Forests & Climate Change, Integrated Regional Office, Bangalore ಇವರ ಪತ್ರ ಸಂಖ್ಯೆ. F.No.4-KRC 1366/2022-BAN 291 ದಿನಾಂಕ: 8/12-05-2023,

2. ಪ್ರಧಾನ ಮುಖ್ಯ ಅರಣ್ಯ ಸಂರಕ್ಷಣಾಧಿಕಾರಿ (ಅರಣ್ಯ ಸಂರಕ್ಷಣೆ) ಮತ್ತು ನೋಡಲ್



ಅಧಿಕಾರಿ (ಎಫ್‌ಸಿಎ), ಬೆಂಗಳೂರು ಇವರ ಪತ್ರ ಸಂಖ್ಯೆ.Old File No.A5(2).GFL.CR.25/2019-20 E-office File No. KFD/HOFF/A5-2(GFL)/176/219-FC E-137748 ದಿನಾಂಕ: 02-06-2023 ಮತ್ತು 25-09-2023.

3. ಕಚೇರಿ ಪತ್ರ ಸಮ ಸಂಖ್ಯೆ ದಿನಾಂಕ: 26.02.2018

4. ತಮ್ಮ ಕಚೇರಿ ಪತ್ರ ಸಂಖ್ಯೆ ಬಿ1/ಕಾರ್ಯೋಶಿ/ನೆಡುತೋಪು/ಸಿ.ಆರ್-16/2017-18 ದಿನಾಂಕ: 04.04.2018.

5. ಉಪ ಅರಣ್ಯ ಸಂರಕ್ಷಣಾಧಿಕಾರಿ ಕುಂದಾಪುರ ವಿಭಾಗ ಕುಂದಾಪುರ ಇವರ ಕಚೇರಿ ಪತ್ರ ಸಂಖ್ಯೆ: ಬಿ1 ಎಲ್‌ಎನ್‌ಡಿ(ಡಿಎಂಎನ್)ವಿವ-102/ಪ.ನ/2014-15 ದಿನಾಂಕ: 12.06.2024

ಮೇಲ್ಕಂಡ ವಿಷಯಕ್ಕೆ ಸಂಬಂಧಿಸಿದಂತೆ, ವರಾಹಿ ಯೋಜನೆಗೆ ಕುಂದಾಪುರ ಅರಣ್ಯ ವಿಭಾಗದಲ್ಲಿ ಅರಣ್ಯ ಸಂರಕ್ಷಣಾ ಕಾಯ್ದೆ 1980ರಂತೆ ಬಿಡುಗಡೆಗೊಳಿಸಿದ 129.60ಹೆ. (Stage-II ಆದೇಶ ಸಂಖ್ಯೆ. No.8-107/84-FC ದಿನಾಂಕ: 12/15-03-2004) ಹಾಗೂ 15.40ಹೆ. (Stage-II ಆದೇಶ ಸಂಖ್ಯೆ. No.F(C)A/16.1/KAR/34/IP ದಿನಾಂಕ: 05-01-1996) ಅರಣ್ಯ ಪ್ರದೇಶದ ಬಾಬು ಪರ್ಯಾಯವಾಗಿ ಅರಣ್ಯೇತರ ಪ್ರದೇಶದಲ್ಲಿ ಪರಿಹಾರಾತ್ಮಕ ನೆಡುತೋಪು (Compensatory Afforestation) ಬೆಳೆಸಿದ ಪ್ರದೇಶವನ್ನು ಕರ್ನಾಟಕ ಅರಣ್ಯ ಕಾಯ್ದೆ 1963 ಸೆಕ್ಷನ್-4ರಂತೆ "ಮೀಸಲು ಅರಣ್ಯ" (RF/PF)/ರಕ್ಷಿತ ಅರಣ್ಯ (Protected Forest) ಎಂದು ಘೋಷಿಸುವ ಬಗ್ಗೆ ಉಲ್ಲೇಖ (1) ಮತ್ತು (2)ರಲ್ಲಿ ಕ್ರಮವಾಗಿ Ministry of Environment, Forests & Climate Change, Integrated Regional Office, Bangalore ಮತ್ತು ಪ್ರಧಾನ ಮುಖ್ಯ ಅರಣ್ಯ ಸಂರಕ್ಷಣಾಧಿಕಾರಿ (ಅರಣ್ಯ ಸಂರಕ್ಷಣೆ) ಮತ್ತು ನೋಡಲ್ ಅಧಿಕಾರಿ (ಎಫ್‌ಸಿಎ), ಬೆಂಗಳೂರು ಇವರು ಸೂಚಿಸಿರುತ್ತಾರೆ.

ದಿನಾಂಕ: 12/15-03-2004ರ Stage-II ಆದೇಶದಂತೆ ಬಿಡುಗಡೆಗೊಳಿಸಿದ 129.60ಹೆ. ಅರಣ್ಯ ಪ್ರದೇಶದ ಬಾಬು ಹಾಸನ ವಿಭಾಗದ ಹೊಳೆನರಸಿಪುರ ತಾಲ್ಲೂಕು, ಮಲ್ಲಪ್ಪನಹಳ್ಳಿ ಗ್ರಾಮದ ಸ.ನಂ. 21, 23 ರಲ್ಲಿ

75.00ಹೆ., ಹೊಳೆನರಸಿಪುರ ತಾಲ್ಲೂಕು, ಹಾವಿನಮಾರನಹಳ್ಳಿ ಗ್ರಾಮದ ಸ.ನಂ. 23 ರಲ್ಲಿ 35.00ಹೆ. ಹಾಗೂ ಹೊಳೆನರಸಿಪುರ ತಾಲ್ಲೂಕು, ಹಾವಿನಮಾರನಹಳ್ಳಿ-ಶ್ರೀಮಠದಕಾವಲು ಗ್ರಾಮದ ಸ.ನಂ. 1 ರಲ್ಲಿ 20.00ಹೆ. ಒಟ್ಟು 130.00ಹೆ. ಪರಿಹಾರಾತ್ಮಕ ನೆಡುತೋಪನ್ನು ಬೆಳೆಸಿದ್ದು, ಉಪ ಅರಣ್ಯ ಸಂರಕ್ಷಣಾಧಿಕಾರಿ, ಹಾಸನ ವಿಭಾಗ, ಹಾಸನ ಇವರಿಗೆ ಸದ್ರಿ ಪ್ರದೇಶವನ್ನು ಕರ್ನಾಟಕ ಅರಣ್ಯ ಕಾಯ್ದೆ 1963 ಸೆಕ್ಷನ್-4ರಡಿಯಲ್ಲಿ ಅಧಿಸೂಚನೆ ಹೊರಡಿಸಲು ಕೈಗೊಂಡ ಕ್ರಮದ ವರದಿಯನ್ನು ಹಾಗೂ ದಿನಾಂಕ: 05-01-1996ರ Stage-II ಆದೇಶದಂತೆ ಬಿಡುಗಡೆಗೊಳಿಸಿದ 15.40ಹೆ. ಅರಣ್ಯ ಪ್ರದೇಶದ ಬಾಬು ತುಮಕೂರು ವಿಭಾಗದ ಗುಬ್ಬಿ ತಾಲ್ಲೂಕು, ಜೋಗಿಹಳ್ಳಿ ಗ್ರಾಮದ ಸ.ನಂ. 14 ರಲ್ಲಿ 5.40ಹೆ. ಪರಿಹಾರಾತ್ಮಕ ನೆಡುತೋಪನ್ನು ಬೆಳೆಸಿದ್ದು, ಉಪ ಅರಣ್ಯ ಸಂರಕ್ಷಣಾಧಿಕಾರಿ, ತುಮಕೂರು ವಿಭಾಗ, ತುಮಕೂರು ಇವರಿಗೆ ಸದ್ರಿ ಪ್ರದೇಶವನ್ನು ಕರ್ನಾಟಕ ಅರಣ್ಯ ಕಾಯ್ದೆ 1963 ಸೆಕ್ಷನ್-4ರಡಿಯಲ್ಲಿ ಅಧಿಸೂಚನೆ ಹೊರಡಿಸಲು ಕೈಗೊಂಡ ಕ್ರಮದ ವರದಿಯನ್ನು ಒದಗಿಸಲು ಕೋರಲಾಗಿರುತ್ತದೆ ಎಂದು ಉಪ ಅರಣ್ಯ ಸಂರಕ್ಷಣಾಧಿಕಾರಿ ಕುಂದಾಪುರ ಇವರು ವರದಿಸಿರುತ್ತಾರೆ.

ಮುಂದುವರಿದು ಕುಂದಾಪುರ ವಿಭಾಗದ ಶಂಕರನಾರಾಯಣ ವಲಯದಲ್ಲಿ ಬೆಳೆಸಿದ 10.00ಹೆ. ಪರಿಹಾರಾತ್ಮಕ ನೆಡುತೋಪನ್ನು ಮೀಸಲು ಅರಣ್ಯವೆಂದು ಘೋಷಿಸುವ ಪ್ರಸ್ತಾವನೆಯನ್ನು ತಯಾರಿಸಿ ಈ ಕಛೇರಿಯ ಉಲ್ಲೇಖ (3)ರ ಪತ್ರದಲ್ಲಿ ತಮ್ಮ ಕಛೇರಿಗೆ ಸಲ್ಲಿಸಲಾಗಿದ್ದು, ಸದ್ರಿ ಪ್ರಸ್ತಾವನೆಯಲ್ಲಿ ಕೆಲವೊಂದು ನ್ಯೂನತೆಗಳು ಇರುವುದಾಗಿ ತಮ್ಮ ಕಚೇರಿ ಪತ್ರ ದಿನಾಂಕ: 04-04-2018 ರಂತೆ ಪ್ರಸ್ತಾವನೆಯನ್ನು ಕುಂದಾಪುರ ವಿಭಾಗ ಕಛೇರಿಗೆ ಹಿಂದಿರುಗಿಸಲಾಗಿರುತ್ತದೆ.

ಅದರಂತೆ ಶಂಕರನಾರಾಯಣ ವಲಯ ವ್ಯಾಪ್ತಿಯಲ್ಲಿ ವಾರಾಹಿ ಏತ ನೀರಾವರಿ ಯೋಜನೆಗೆ ಅರಣ್ಯ ಸಂರಕ್ಷಣಾ ಕಾಯ್ದೆ 1980ರಂತೆ ಬಿಡುಗಡೆಗೊಳಿಸಿದ 15.40ಹೆ. ಅರಣ್ಯ ಪ್ರದೇಶದ ಬಾಬು ಅರಣ್ಯೇತರ ಪ್ರದೇಶದಲ್ಲಿ ಪರಿಹಾರಾತ್ಮಕ ನೆಡುತೋಪು (Compensatory Afforestation) ಬೆಳೆಸಿದ ಕುಂದಾಪುರ ತಾಲ್ಲೂಕು ಕುಳಂಜಿ ಗ್ರಾಮದ ಸ.ನಂ. 115ರಲ್ಲಿ ಈ ಕೆಳಗಿನ 10.00ಹೆ. ಪ್ರದೇಶವನ್ನು ಕರ್ನಾಟಕ ಅರಣ್ಯ ಕಾಯ್ದೆ 1963 ಸೆಕ್ಷನ್-4ರಂತೆ " ಮೀಸಲು ಅರಣ್ಯ" (Reserve Forest) ಎಂದು ಘೋಷಿಸುವ ಬಗ್ಗೆ ಪ್ರಸ್ತಾವನೆಯನ್ನು 04 ಪ್ರತಿಗಳಲ್ಲಿ ತಯಾರಿಸಿ ಉಪ ಅರಣ್ಯ ಸಂರಕ್ಷಣಾಧಿಕಾರಿ ಕುಂದಾಪುರ ವಿಭಾಗ ಕುಂದಾಪುರ ಇವರು ಉಲ್ಲೇಖ(5)ರ ಪತ್ರದಲ್ಲಿ ಈ ಕಛೇರಿಗೆ ಸಲ್ಲಿಸಿರುತ್ತಾರೆ.

ಕ್ರ.ಸಂ	ನೆಡುತೋಪು ಬೆಳೆಸಿದ ವರ್ಷ/ಯೋಜನೆ	ತಾಲ್ಲೂಕು	ಹೋಬಳಿ	ಗ್ರಾಮ	ಸ.ನಂ	ವಿಸ್ತೀರ್ಣ	
						ಹೆಕ್ಟೇರ್	ಎಕ್ರೆ/ ಸೆಂಟ್ಸ್
01	1995 & 2016-17 ವಾರಾಹಿ ಏತ ನೀರಾವರಿ	ಕುಂದಾಪುರ	ವಂಡೆ	ಕುಳಂಜಿ	115	10.00	24.71
					ಒಟ್ಟು	10.00	24.71

ಮೇಲಿನ ಅರಣ್ಯೇತರ ಪ್ರದೇಶದಲ್ಲಿ ವಾರಾಹಿ ಏತ ನೀರಾವರಿ ಯೋಜನೆಗೆ ಅರಣ್ಯ ಸಂರಕ್ಷಣಾ ಕಾಯ್ದೆ 1980ರಂತೆ ಬಿಡುಗಡೆಗೊಳಿಸಿದ ಬಾಬು ಪರ್ಯಾಯವಾಗಿ ಪರಿಹಾರಾತ್ಮಕ ನೆಡುತ್ತೋಪು ಬೆಳೆಸಿದ ಪ್ರದೇಶದ ರಕ್ಷಣೆ ಮತ್ತು ಪೋಷಣೆಯ ದೃಷ್ಟಿಯಿಂದ ಸದ್ರಿ ಪ್ರದೇಶವನ್ನು ಕರ್ನಾಟಕ ಅರಣ್ಯ ಕಾಯ್ದೆ 1963 ಸೆಕ್ಷನ್-4ರಂತೆ "ಮೀಸಲು ಅರಣ್ಯ" (Reserve Forest) ಎಂದು ಘೋಷಿಸುವುದು ಸೂಕ್ತವಾಗಿರುತ್ತದೆ. ಆದ ಕಾರಣ ಮೇಲಿನ ಪ್ರದೇಶವನ್ನು ಸೆಕ್ಷನ್-4ರಡಿ "ಮೀಸಲು ಅರಣ್ಯ" (Reserve Forest) ಎಂದು ಘೋಷಿಸಲು ಕ್ರಮ ಕೈಗೊಳ್ಳುವಂತೆ ತಮ್ಮನ್ನು ಈ ಮೂಲಕ ಕೋರುತ್ತಾ. ಉಪ ಅರಣ್ಯ ಸಂರಕ್ಷಣಾಧಿಕಾರಿ, ಕುಂದಾಪುರ ವಿಭಾಗ, ಕುಂದಾಪುರ ಇವರ ಉಲ್ಲೇಖ(5)ರ ಪತ್ರದ ಪ್ರತಿ ಹಾಗೂ 04 ಪ್ರಸ್ತಾವನೆಗಳನ್ನು ಈ ಪತ್ರದೊಂದಿಗೆ ಲಗತ್ತಿಸಿ ತಮ್ಮ ಮುಂದಿನ ಕ್ರಮಕ್ಕಾಗಿ ಸಲ್ಲಿಸಿದೆ.

ತಮ್ಮ ನಂಬುಗೆಯ,



ಅರಣ್ಯ ಸಂರಕ್ಷಣಾಧಿಕಾರಿ,
ಮಂಗಳೂರು ವೃತ್ತ, ಮಂಗಳೂರು.

ಪ್ರತಿಯನ್ನು ಉಪ ಅರಣ್ಯ ಸಂರಕ್ಷಣಾಧಿಕಾರಿ ಕುಂದಾಪುರ ವಿಭಾಗ, ಕುಂದಾಪುರ ಇವರಿಗೆ ಮಾಹಿತಿಗಾಗಿ ಕಳುಹಿಸಿದೆ.

ಜಲ್ಲಾಧಿಕಾರಿ ಹಾಗೂ
ಜಲ್ಲಾ ಪಂಚಾಧಿಕಾರಿಯವರ ಕಾರ್ಯಾಲಯ
ಉಡುಪಿ ಜಿಲ್ಲೆ, "ರಾಜತಾದ್ರಿ"
ಮನೆಪಾಲ, ಉಡುಪಿ - 576104
Email: udupidc@gmail.com



(ಕಂದಾಯ ಇಲಾಖೆ)

Deputy Commissioner &
District Magistrate's Office,
Udupi District, " Rajatadri",
Manipal, Udupi - 576104
Office: 0820-2574924, 2574925

ಸಂ. ಎಲ್.ಎನ್.ಡಿ/ಪಿಡಿಆರ್./ಸಿಆರ್ 37/2026/E-259249

ದಿನಾಂಕ: 31-03-2026

ಸರ್ಕಾರದ ಅಪರ ಮುಖ್ಯ ಕಾರ್ಯದರ್ಶಿಗಳು

ಕಂದಾಯ ಇಲಾಖೆ (ಭೂ.ಮಂ-2)

ಬಹುಮಹಡಿಗಳ ಕಟ್ಟಡ ಬೆಂಗಳೂರು - ಇವರಿಗೆ

ಮಾನ್ಯರೇ,

ವಿಷಯ : ವಾರಾಹಿ ಬೃಹತ್ ನೀರಾವರಿ ಯೋಜನೆಗಾಗಿ ಬಿಡುಗಡೆಗೊಳಿಸಲಾಗಿರುವ ಅರಣ್ಯ ಜಮೀನಿಗೆ ಪರ್ಯಾಯವಾಗಿ ಕುಂದಾಪುರ ತಾಲೂಕು ರಟ್ಟಾಡಿ ಗ್ರಾಮದ ಸ.ನಂ 108/* ರಲ್ಲಿ 37.84 ಎಕರೆ ಜಮೀನನ್ನು ಅರಣ್ಯ ಇಲಾಖೆಗೆ ಮಂಜೂರು ಮಾಡುವ ಕುರಿತು.

- ಉಲ್ಲೇಖ: 1. ಕಾರ್ಯಪಾಲಕ ಇಂಜಿನಿಯರ್, ಕರ್ನಾಟಕ ನೀರಾವರಿ ನಿಗಮ ನಿಯಮಿತ, ನಂ-2, ವಾರಾಹಿ ಜಲಾಶಯ ಯೋಜನಾ ವಿಭಾಗ, ಸಿದ್ದಾಪುರ ಇವರ ಪತ್ರ ಸಂ: ನಂ-2/ ಕನೀನಿನಿ/ ವಾಜಯೋವಿ/ ಪಿ.ಬಿ.-1/ ವಾ.ಏ.ನಿ/ ಅರಣ್ಯ ಕಡತ/ 2025-26/ 508, ದಿನಾಂಕ: 03-07-2025
2. ವಲಯ ಅರಣ್ಯಾಧಿಕಾರಿ, ಕುಂದಾಪುರ ಇವರ ಪತ್ರ ಸಂಖ್ಯೆ: ವಿವ 124 ವಾನೀಯೋ ಪಹಣಿ ಪತ್ರಿಕೆ 2025-26, ದಿನಾಂಕ: 30-08-2025
3. ತಹಶೀಲ್ದಾರರು, ಕುಂದಾಪುರ ಇವರ ಪ್ರಸ್ತಾವನೆ ಸಂಖ್ಯೆ: ಪಿಪಿಡಿಆರ್ ಸಿಆರ್ 53/25-26 (ಇ-231864), ದಿನಾಂಕ: 10-10-2025
4. ಸಹಾಯಕ ಕಮೀಷನರು ಕುಂದಾಪುರ ಇವರ ಪ್ರಸ್ತಾವನೆ ಸಂಖ್ಯೆ: ಎಲ್‌ಎನ್ ಡಿ. ಸಿಆರ್ 378/2025 ದಿನಾಂಕ: 28-10-2025

ಉಡುಪಿ ಜಿಲ್ಲೆ ವ್ಯಾಪ್ತಿಯಲ್ಲಿ ವಾರಾಹಿ ಬೃಹತ್ ನೀರಾವರಿ ಯೋಜನೆಗಾಗಿ ಅರಣ್ಯ ಇಲಾಖೆಯ ವ್ಯಾಪ್ತಿಯ ಜಮೀನಿನಲ್ಲಿ ಕಾಮಗಾರಿ ನಿರ್ವಹಿಸಿದ್ದು, ಇದಕ್ಕಾಗಿ ಅರಣ್ಯ ಇಲಾಖೆಯಿಂದ ಬಿಡುಗಡೆಗೊಳಿಸಲಾಗಿರುವ ಒಟ್ಟು 145.00 ಹೆಕ್ಟೇರ್ ಪ್ರದೇಶದ ಬದಲಾಗಿ ಕುಂದಾಪುರ ತಾಲೂಕಿನ ರಟ್ಟಾಡಿ ಗ್ರಾಮದಲ್ಲಿ ಹಸ್ತಾಂತರಿಸಲಾಗಿರುವ ಕಂದಾಯ ಜಮೀನುಗಳನ್ನು ಅರಣ್ಯ ಇಲಾಖೆಗೆ ಪಹಣಿ ಇಂದೀಕರಣಗೊಳಿಸುವಂತೆ ಕಾರ್ಯಪಾಲಕ ಇಂಜಿನಿಯರ್, ಕರ್ನಾಟಕ ನೀರಾವರಿ ನಿಗಮ ನಿಯಮಿತ, ನಂ-2, ವಾರಾಹಿ ಜಲಾಶಯ ಯೋಜನಾ ವಿಭಾಗ, ಸಿದ್ದಾಪುರ ಇವರು ಉಲ್ಲೇಖ (1) ರಂತೆ ಕೋರಿರುತ್ತಾರೆ.

ಸದ್ರಿಯವರ ಕೋರಿಕೆಯಂತೆ ಕುಂದಾಪುರ ತಾಲೂಕು ರಟ್ಟಾಡಿ ಗ್ರಾಮದ ಸ.ನಂ 108/* ರಲ್ಲಿ 37.84 ಎಕರೆ ಜಮೀನನ್ನು ಅರಣ್ಯ ಇಲಾಖೆಗೆ ಮಂಜೂರು ಮಾಡುವ ಬಗ್ಗೆ ತಹಶೀಲ್ದಾರರು ಕುಂದಾಪುರ ಇವರು ಸಲ್ಲಿಸಿದ ವರದಿಯಂತೆ ಉಲ್ಲೇಖ (4) ರಂತೆ ಸಹಾಯಕ ಕಮೀಷನರು ಕುಂದಾಪುರ ಇವರು ಪ್ರಸ್ತಾವನೆಯನ್ನು ಸಲ್ಲಿಸಿರುತ್ತಾರೆ. ಪ್ರಸ್ತಾವನೆಯಂತೆ ದಕ್ಷಿಣ ಕನ್ನಡ ಜಿಲ್ಲಾಧಿಕಾರಿಯವರ ದೃಢೀಕರಣ ಪತ್ರ ಸಂಖ್ಯೆ: ಎಲ್‌ಎನ್ ಡಿ(1) ಪಿಡಿಆರ್ ಸಿಆರ್ 743:92-93, ದಿನಾಂಕ: 30-11-92 ರಂತೆ ವಾರಾಹಿ ಬೃಹತ್ ನೀರಾವರಿ ಯೋಜನೆಗಾಗಿ ಬಿಡುಗಡೆಗೊಳಿಸಿದ 275 ಹೆಕ್ಟೇರ್ ಅರಣ್ಯ ಪ್ರದೇಶದ ಬದಲಾಗಿ ಒಟ್ಟು 60.61 ಹೆಕ್ಟೇರ್ ಜಮೀನನ್ನು ಅರಣ್ಯ ಇಲಾಖೆಗೆ ಹಸ್ತಾಂತರಿಸಿರುವುದಾಗಿ ದೃಢೀಕರಿಸಿದ್ದು, ಇದರಲ್ಲಿ ಕುಂದಾಪುರ ತಾಲೂಕು ರಟ್ಟಾಡಿ ಗ್ರಾಮದ ಸ.ನಂ 108/2 ರಲ್ಲಿ 15.32 ಹೆಕ್ಟೇರ್(37.84 ಎಕರೆ) ಜಮೀನನ್ನು ದಿನಾಂಕ: 28-1-1991 ರಂದು ಹಸ್ತಾಂತರಿಸಿರುವುದಾಗಿದೆ.ಸದ್ರಿ ದೃಢೀಕರಣ ಪತ್ರದ ಆಧಾರದಲ್ಲಿ ಎಂಆರ್ 13/95-96, ದಿನಾಂಕ: 27-07-95 ರಂತೆ ಸದ್ರಿ ಜಮೀನಿನ ಪಹಣಿ ಕಾಲಂ 11 ರಲ್ಲಿ ಅರಣ್ಯ ಇಲಾಖೆ ಹೆಸರಿಗೆ ದಾಖಲೆ ಮಾಡಲು ಆದೇಶಿಸಲಾಗಿದೆ. ಅದರಂತೆ ಕೈಬರಹದ ಪಹಣಿ ಕಾಲಂ 11

ರಲ್ಲಿ "MR 13/95-96 ದಿ: 27-7-95 ರಂತೆ ದ.ಕ. ಜಿಲ್ಲಾಧಿಕಾರಿಗಳ ಆದೇಶ ನಂಬ್ರ LND(1) PDR 743/92-93 ದಿನಾಂಕ: 30-11-92 ರಂತೆ ಅರಣ್ಯ ಇಲಾಖೆಗೆ ದಾಖಲೆ" ಎಂದು ದಾಖಲಿಸಲಾಗಿದೆ.

ಸದ್ರಿ ಜಮೀನು ಅರಣ್ಯ ಇಲಾಖೆಯ ಸುಪರ್ದಿಯಲ್ಲಿದ್ದು, ಸುತ್ತಲೂ ಮಣ್ಣಿನ ಧರೆ ನಿರ್ಮಿಸಿದ್ದು, ಸಾರ್ವಜನಿಕ ಒತ್ತುವರಿಯಿಂದ ಮುಕ್ತವಾಗಿರುತ್ತದೆ. ಸದ್ರಿ ಜಮೀನಿನ ಪಹಣಿ ಕಾಲಂ 6 ರಲ್ಲಿ ಅರಣ್ಯ, ಕಾಲಂ 9 ರಲ್ಲಿ ಕರ್ನಾಟಕ ಅರಣ್ಯ ಇಲಾಖೆ ಎಂದು ನಮೂದಿಸಲು ಕ್ರಮ ಕೈಗೊಂಡು, ಪಹಣಿ ಪತ್ರಿಕೆಗಳನ್ನು ಒದಗಿಸಬೇಕಾಗಿ ವಲಯ ಅರಣ್ಯ ಅಧಿಕಾರಿ, ಶಂಕರನಾರಾಯಣ ವಲಯ ಇವರು ಕೋರಿರುವುದಾಗಿದೆ. ಅದರಂತೆ ಜಮೀನಿನ ಜಂಟಿ ಸರ್ವೆ ಮಾಡಿ ನಕ್ಷೆ ತಯಾರಿಸಲಾಗಿದೆ, ಅರಣ್ಯ ಇಲಾಖೆಯ ಸುಪರ್ದಿಯಲ್ಲಿರುವ 37.84 ಎಕ್ರೆ ಜಮೀನನ್ನು ಅರಣ್ಯ ಇಲಾಖೆಗೆ ಮಂಜೂರು ಮಾಡುವ ಬಗ್ಗೆ ಪ್ರಸ್ತಾವನೆ ತಯಾರಿಸಿರುವುದಾಗಿದೆ. ಪ್ರಸ್ತಾವಿತ ಜಮೀನು ಸರಕಾರಿ ಅನಾಧೀನ ಜಮೀನಾಗಿದ್ದು, ಪೂರಂಚೋಕು, ಗೋಮಾಳ, ದಿಸಿ ಮನ್ನಾ ಜಮೀನಾಗಿರುವುದಿಲ್ಲ. ಯಾವುದೇ ನ್ಯಾಯಾಲಯದಲ್ಲಿ ಪ್ರಕರಣಗಳು ದಾಖಲಾಗಿರುವುದು ಕಂಡುಬಂದಿರುವುದಿಲ್ಲ. ಆದ್ದರಿಂದ ವಾರಾಹಿ ಬೃಹತ್ ನೀರಾವರಿ ಯೋಜನೆಗಾಗಿ ಅರಣ್ಯ ಇಲಾಖೆಯಿಂದ ಬಿಡುಗಡೆಗೊಳಿಸಲಾಗಿರುವ ಜಮೀನಿಗೆ ಬದಲಿಯಾಗಿ ಕುಂದಾಪುರ ತಾಲೂಕು ರಟ್ಟಾಡಿ ಗ್ರಾಮದ ಸ.ನಂ 108/* ರಲ್ಲಿ 37.84 ಎಕ್ರೆ ಸರ್ಕಾರಿ ಜಮೀನನ್ನು ಅರಣ್ಯ ಇಲಾಖೆಗೆ ಮಂಜೂರು ಮಾಡಬಹುದು ಎಂದು ಶಿಫಾರಸ್ಸು ಮಾಡಿರುತ್ತಾರೆ.

ಕರ್ನಾಟಕ ಭೂಕಂದಾಯ 1969ರ ನಿಯಮ 4 ಹೆಕ್ಟೇರುಗಳಿಗೆ ಮೀರದಂತೆ ಮಾತ್ರ ಮಂಜೂರಾತಿಗೆ ಜಿಲ್ಲಾಧಿಕಾರಿಯವರಿಗೆ ಅಧಿಕಾರವಿರುತ್ತದೆ.

ಆದ್ದರಿಂದ ವಾರಾಹಿ ಬೃಹತ್ ನೀರಾವರಿ ಯೋಜನೆಗಾಗಿ ಬಿಡುಗಡೆಗೊಳಿಸಲಾಗಿರುವ ಅರಣ್ಯ ಜಮೀನಿಗೆ ಪರ್ಯಾಯವಾಗಿ ಅರಣ್ಯ ಇಲಾಖೆಗೆ ಈಗಾಗಲೇ ದಕ್ಷಿಣ ಕನ್ನಡ ಜಿಲ್ಲಾಧಿಕಾರಿಯವರ ದೃಢೀಕರಣ ಪತ್ರ ಸಂಖ್ಯೆ: LND(1) PDR 743/92-93 ದಿನಾಂಕ: 30-11-1992 ರಂತೆ ಹಸ್ತಾಂತರಿಸಲಾಗಿರುವ ಕುಂದಾಪುರ ತಾಲೂಕು ರಟ್ಟಾಡಿ ಗ್ರಾಮದ ಸ.ನಂ 108/* ರಲ್ಲಿ 37.84 ಎಕ್ರೆ ಜಮೀನನ್ನು ಅರಣ್ಯ ಇಲಾಖೆ ಇದರ ಹೆಸರಿನಲ್ಲಿ ಕರ್ನಾಟಕ ಭೂ ಮಂಜೂರಾತಿ ನಿಯಮಗಳು 1969 ರ ನಿಯಮ 22ಎ(3)(i) ರಂತೆ ಮಂಜೂರು ಮಾಡಲು ಅನುಮತಿ ನೀಡುವಂತೆ ಪ್ರಸ್ತಾವನೆ ಸಲ್ಲಿಸಿ ತಮ್ಮಲ್ಲಿ ಕೋರಲಾಗಿದೆ.

ತಮ್ಮ ವಿಶ್ವಾಸಿ .

Digitally signed by
SWAROOPA TUMKUR KARNICK
Date: 06-04-2026 19:39:21
(ಸ್ವರೂಪ ಟಿ.ಕೆ., ಭಾ.ಆ.ಸೇ.)

ಜಿಲ್ಲಾಧಿಕಾರಿ

ಉಡುಪಿ ಜಿಲ್ಲೆ ಉಡುಪಿ



KARNATAKA NEERAVARI NIGAM LIMITED

(A Government of Karnataka Undertaking)

COMPLIANCE REPORT

Diversion of 17.49ha (Revised from 16.246ha) of forest land in Haladi-76, Shirooru, Billadi, Heggunje and other villages in Udupi and Brahamavara Taluk of Udupi District for construction of Irrigation Main and Branch Canal under Varahi Lift Irrigation Scheme.

Proposal No: FP/KA/IRRIG/41736/2019

**OFFICE OF THE
EXECUTIVE ENGINEER
KNNL, VARAHI RESERVOIR PROJECT DIVISION
SIDDAPURA.**

Compliance to the observations raised under Para VIII by Assistant Inspector General of Forests (Central) vide letter No.F. No.F (C)A/11.1/98/KAR/IP/282 dtd: 03.02.2023

Sl. No.	Observations	Compliance
1	<p>As per the approval given by Gol, 129.60 ha. of Reserve Forest area was diverted for this project. But, during the monitoring it was informed by the Forest department that out of 129.60 ha., the user agency has utilized 89.11ha. Reserve forest area and the balance area of 40.49 ha. is adjusted towards the Deemed forest land utilized by the User agency. But the same is not seen communicated to the MOEF and CC. Thus, out of 129.60ha of reserve forest diverted for the purpose, the user Agency has utilized only 89.11ha. The State Government may provide the details with respect to diversion and utilization of 40.49 ha. of deemed Forest.</p>	<p><u>Details of Utilization of 129.60ha Forest Land</u> As per actual, The diversion of 129.60 ha. Reserve forest area, an extent of 98.14 ha. Reserve forest area has been utilized for Varahi irrigation project. The balance area of 31.46 ha. is adjusted towards the Deemed forest land utilized for Varahi irrigation project. The details of utilization of 31.46 ha. Deemed forest areas enclosed separately (Annexure-1)</p>
2	<p>As per the records available in this office, PCCF in his letter date:12/06/2000, addressed to ACS, forest Department, GoK (copy marked to this office) has informed that the User agency has already paid an amount of Rs. 67.25 lakhs (detail of payment not enclosed) and CA plantation in an extent of 125 ha was raised in non-forest land of Hassan division during 1997. But after obtaining the for diversion of forest land during 2001, and as per the condition stipulated by the State Government, the User agency has deposited Rs. 70.2432 lakhs (vide DD No. 072203 dtd: 01/10/2001) during 2001. In this case, the plantation raised during 1997 is accounted for the CA plantation. State Government may clarify on deposition of fund by the User agency for raising CA and utilization of the funds deposited by the User agency.</p>	<p>We have made payments part by part from year 1991 to 1995 which is all together sum of Rs. 67.25 lakhs. Further, in the year 2001 final part payment of Rs. 2.99320 lakhs was made vide DD No.072203 dtd: 01/10/2001.So, Total amount of Rs.70.2432 lakhs has been made till 2001. Details of payment made by User agency is enclosed separately (Annexure-2) and also total payment utilization certificate pertaining to 129.60ha and 15.40ha is also enclosed separately. (Annexure-3)</p>

3	It is seen that implementation of Catchment Area Treatment Plan is not complied with. State Government may clarify the status of implementation of Catchment Area Treatment Plan	Catchment Area Treatment Plan has been prepared for Rs. 1406.00 lakhs and process has been initiated to get approval for the same from State Government. It is now assured that, Catchment Area Treatment Plan will be implemented at the earliest after obtaining the approval of grant from State Government.
4	Notification of CA area as Reserve/Protected Forest is pending. State Government may provide the details of action taken in this regard.	<p>As per the approval of Government of India, 145.00 ha (15.40+129.60) Reserve forest area was diverted to Varahi Irrigation Project. Accordingly, 145.00 Ha of CA land has been handed over to the Forest department. Out of 145.00 ha. of CA land, compensatory afforestation is being raised over entire land.</p> <p>Out of 145.00 ha CA land, 118.00 ha of land has been notified under section-4 under Indian Forest Act 1927, vide Govt. of Karnataka Letter No: FEE31/FAF/1988 dtd:10-05-1988, FEE43/FAF/2001 dtd:11-04-2001 and FEE137/FAF/2006 dtd:17-12-2013.</p> <p>The 15.40 ha. of CA land has been mutated and handed over to forest department and draft PF notification has been submitted. The balance 11.60 ha. CA land has been submitted for mutation process to enter column No.9 of RTC. (copy enclosed) P.No.29</p>



Executive Engineer,

KNNL, No.2 Varahi Reservoir Project

Division, Siddapura, Udupi Dist.


Deputy Conservator of Forests
Kundapura Division, Kundapura

**ANNEXURE-1
KUNDAPURA FOREST DIVISION**

List of Forest Areas Diverted under Forest Conservation Act, 1980

Sl.No.	Circle	District	Division	Taluk	Range	GOI Order with date	State Govt Order with date	Forest block	In favour of	Extent (Ha)	Village	Sy.No
1	2	3	4	5	6	7	8	9	10	11	12	13
1	Mangalore	Udupi	Kundapura	Kundapura	Shankaranarayana	GOI - F.No. 8-107/84/F© dtd: 12-15-03-2004	GOK - FEE 114 FGL 89 dated 24-1-2005	Deemed Forest	K.N.N.L, Siddapura, Kundapura Taluk (Varahi Irrigation Project)	0.30	Shiriyara	214/p4
2	Mangalore	Udupi	Kundapura	Kundapura	Shankaranarayana			Deemed Forest		0.51	Shiriyara	214/p3
3	Mangalore	Udupi	Kundapura	Kundapura	Shankaranarayana			Deemed Forest		0.16	Shiriyara	214/p2
4	Mangalore	Udupi	Kundapura	Kundapura	Shankaranarayana			Deemed Forest		0.10	Shiriyara	214/p1
5	Mangalore	Udupi	Kundapura	Kundapura	Shankaranarayana			Deemed Forest		0.90	Shiriyara	213/1p4
6	Mangalore	Udupi	Kundapura	Kundapura	Shankaranarayana			Deemed Forest		0.31	Shiriyara	213/1p3
7	Mangalore	Udupi	Kundapura	Kundapura	Shankaranarayana			Deemed Forest		0.19	Shiriyara	213/1p
8	Mangalore	Udupi	Kundapura	Kundapura	Shankaranarayana			Deemed Forest		0.24	Shiriyara	213/1p2
9	Mangalore	Udupi	Kundapura	Kundapura	Shankaranarayana			Deemed Forest		0.08	Shiriyara	22/1p
10	Mangalore	Udupi	Kundapura	Kundapura	Shankaranarayana			Deemed Forest		0.08	Yadadi Mathyadi	11/3
11	Mangalore	Udupi	Kundapura	Kundapura	Shankaranarayana			Deemed Forest		0.02	Yadadi Mathyadi	20/4
12	Mangalore	Udupi	Kundapura	Kundapura	Shankaranarayana			Deemed Forest		0.72	Yadadi Mathyadi	184/2
13	Mangalore	Udupi	Kundapura	Kundapura	Shankaranarayana			Deemed Forest		1.21	Yadadi Mathyadi	105/1 (92/p)
14	Mangalore	Udupi	Kundapura	Kundapura	Shankaranarayana			Deemed Forest		0.18	Yadadi Mathyadi	92/p
15	Mangalore	Udupi	Kundapura	Kundapura	Shankaranarayana			Deemed Forest		0.20	Yadadi Mathyadi	146/1a
16	Mangalore	Udupi	Kundapura	Kundapura	Shankaranarayana			Deemed Forest		0.71	Yadadi Mathyadi	105/p2
17	Mangalore	Udupi	Kundapura	Kundapura	Shankaranarayana			Deemed Forest		0.12	Yadadi Mathyadi	118/4
18	Mangalore	Udupi	Kundapura	Kundapura	Shankaranarayana			Deemed Forest		0.03	Yadadi Mathyadi	199/2
19	Mangalore	Udupi	Kundapura	Kundapura	Shankaranarayana			Deemed Forest		0.04	Yadadi Mathyadi	105/p3
20	Mangalore	Udupi	Kundapura	Kundapura	Shankaranarayana			Deemed Forest		0.49	Yadadi Mathyadi	105/p5
21	Mangalore	Udupi	Kundapura	Kundapura	Shankaranarayana			Deemed Forest		1.42	Yadadi Mathyadi	105/p1
22	Mangalore	Udupi	Kundapura	Kundapura	Shankaranarayana			Deemed Forest		0.59	Yadadi Mathyadi	105/p4
23	Mangalore	Udupi	Kundapura	Kundapura	Shankaranarayana			Deemed Forest		2.69	Yadadi Mathyadi	105/p6
24	Mangalore	Udupi	Kundapura	Kundapura	Shankaranarayana			Deemed Forest		0.20	Yadadi Mathyadi	300/1
25	Mangalore	Udupi	Kundapura	Udupi	Shankaranarayana			Deemed Forest		0.078	Kakkunje	96
26	Mangalore	Udupi	Kundapura	Udupi	Shankaranarayana			Deemed Forest		0.39	Kakkunje	5/4p2
27	Mangalore	Udupi	Kundapura	Udupi	Shankaranarayana			Deemed Forest		0.24	Kakkunje	22/p2
28	Mangalore	Udupi	Kundapura	Udupi	Shankaranarayana			Deemed Forest		0.42	Billadi	73/p
29	Mangalore	Udupi	Kundapura	Udupi	Shankaranarayana			Deemed Forest		0.58	Billadi	72/p
30	Mangalore	Udupi	Kundapura	Udupi	Shankaranarayana			Deemed Forest		0.33	Billadi	112/p1
31	Mangalore	Udupi	Kundapura	Udupi	Shankaranarayana			Deemed Forest		0.71	Billadi	112/p4
32	Mangalore	Udupi	Kundapura	Udupi	Shankaranarayana			Deemed Forest		0.59	Billadi	112/p5
33	Mangalore	Udupi	Kundapura	Udupi	Shankaranarayana			Deemed Forest		1.60	Billadi	113/p2
34	Mangalore	Udupi	Kundapura	Udupi	Shankaranarayana			Deemed Forest		0.65	Billadi	88/3p2
35	Mangalore	Udupi	Kundapura	Udupi	Shankaranarayana			Deemed Forest		0.57	Billadi	112/p3

Sl.No.	Circle	District	Division	Taluk	Range	GOI Order with date	State Govt Order with date	Forest block	In favour of	Extent (Ha)	Village	Sy.No
36	Mangalore	Udupi	Kundapura	Udupi	Shankaranarayana	GOI - F.No. 8-107/84/FC dtd: 12-/15-03-2004	GOK - FEE 114 FGL 89 dated 24-1-2005	Deemed Forest	K.N.N.L, Siddapura, Kundapura Taluk (Varahi Irrigation Project)	0.19	Billadi	91/7p1
37	Mangalore	Udupi	Kundapura	Udupi	Shankaranarayana			Deemed Forest		0.25	Billadi	91/7p2
38	Mangalore	Udupi	Kundapura	Udupi	Shankaranarayana			Deemed Forest		0.52	Billadi	139/1bp2
39	Mangalore	Udupi	Kundapura	Udupi	Shankaranarayana			Deemed Forest		0.57	Vandaru	63/p1
40	Mangalore	Udupi	Kundapura	Udupi	Shankaranarayana			Deemed Forest		0.78	Vandaru	63/p2
41	Mangalore	Udupi	Kundapura	Kundapura	Shankaranarayana			Deemed Forest		3.93	Molahalli	251
42	Mangalore	Udupi	Kundapura	Kundapura	Shankaranarayana			Deemed Forest		0.19	Molahalli	251/p2
43	Mangalore	Udupi	Kundapura	Kundapura	Shankaranarayana			Deemed Forest		0.15	Molahalli	251/p1
44	Mangalore	Udupi	Kundapura	Kundapura	Shankaranarayana			Deemed Forest		0.14	Molahalli	252/p
45	Mangalore	Udupi	Kundapura	Kundapura	Shankaranarayana			Deemed Forest		0.26	Molahalli	252/p
46	Mangalore	Udupi	Kundapura	Kundapura	Shankaranarayana			Deemed Forest		0.32	Molahalli	319/1
47	Mangalore	Udupi	Kundapura	Kundapura	Shankaranarayana			Deemed Forest		0.09	Molahalli	366/1a
48	Mangalore	Udupi	Kundapura	Kundapura	Shankaranarayana			Deemed Forest		0.19	Molahalli	320/2
49	Mangalore	Udupi	Kundapura	Kundapura	Shankaranarayana			Deemed Forest		0.27	Molahalli	309/3
50	Mangalore	Udupi	Kundapura	Kundapura	Shankaranarayana			Deemed Forest		0.31	Molahalli	366/6
51	Mangalore	Udupi	Kundapura	Kundapura	Shankaranarayana			Deemed Forest		0.21	Hardalli Mandalli	151/2
52	Mangalore	Udupi	Kundapura	Kundapura	Shankaranarayana			Deemed Forest		0.13	Hardalli Mandalli	126/p2
53	Mangalore	Udupi	Kundapura	Kundapura	Shankaranarayana			Deemed Forest		0.24	Hardalli Mandalli	126/p3
54	Mangalore	Udupi	Kundapura	Kundapura	Shankaranarayana			Deemed Forest		0.08	Hardalli Mandalli	126/p4
55	Mangalore	Udupi	Kundapura	Kundapura	Shankaranarayana			Deemed Forest		0.38	Hardalli Mandalli	126/p5
56	Mangalore	Udupi	Kundapura	Kundapura	Shankaranarayana			Deemed Forest		0.08	Hardalli Mandalli	126/p1
57	Mangalore	Udupi	Kundapura	Kundapura	Shankaranarayana			Deemed Forest		0.31	Hardalli Mandalli	112/p
58	Mangalore	Udupi	Kundapura	Kundapura	Shankaranarayana			Deemed Forest		0.23	Hardalli Mandalli	194/1p
59	Mangalore	Udupi	Kundapura	Kundapura	Shankaranarayana			Deemed Forest		0.68	Hardalli Mandalli	15/p
60	Mangalore	Udupi	Kundapura	Kundapura	Shankaranarayana			Deemed Forest		0.11	Hardalli Mandalli	167/1p
61	Mangalore	Udupi	Kundapura	Kundapura	Shankaranarayana			Deemed Forest		0.19	Hardalli Mandalli	187/2p
62	Mangalore	Udupi	Kundapura	Kundapura	Kundapura			Deemed Forest		0.5	Hombadi Madadi	49/p1
63	Mangalore	Udupi	Kundapura	Kundapura	Kundapura			Deemed Forest		1.19	Hombadi Madadi	49/p2
64	Mangalore	Udupi	Kundapura	Kundapura	Kundapura			Deemed Forest		0.46	Hombadi Madadi	56/p
65	Mangalore	Udupi	Kundapura	Kundapura	Kundapura			Deemed Forest		0.1	Hombadi Madadi	32/1
66	Mangalore	Udupi	Kundapura	Kundapura	Kundapura			Deemed Forest		0.72	Hombadi Madadi	36/p1
67	Mangalore	Udupi	Kundapura	Kundapura	Kundapura			Deemed Forest		0.04	Hombadi Madadi	36/p2
Total										31.458		


 Executive Engineer
 KNNL, No-2, Varahi Reservoir Project
 Division, Siddapura, Udupi Dist

Deputy Conservator of Forests
 Kundapura Division, Kundapura

ANNEXURE 2

**Details of Payments to Forest Department Pertaining to 129.60ha & 15.4ha of
Diverted Reserve Forest under Varahi Project Siddapura Udupi District.**


Sl.No.	Check/DD No	Vr. No. Date	Amount Rs.	Details
1	H 880536	12/26.03.1991	18,00,000.0	Compensatory afforestation charges
2	H 4880580	14/30.09.1991	98,000.00	Compensatory afforestation charges
3	H 880585	09/31.10.1991	3,82,000.00	Compensatory afforestation charges
4	K 071954	33/31.03.1995	44,45,000.00	Compensatory afforestation charges
Sub-Total			67,25,000.00	
5	DD.No.072203 dt:01.10.2001	31/29.09.2001	2,99,320.00	Compensatory afforestation charges
Grand Total			70,24,320.00	


Executive Engineer

KNNL, No-2, Varahi Reservoir Project
Division, Siddapura, Udupi Dist

Deputy Conservator of Forests
Kundapura Division, Kundapura

Annexure-3



ದೂರವಾಣಿ/Phone: (O) :08254-230349

(Fax) : 08254-232720

E-mail: de/knd@karnataka.gov.in

ಸ್ಥಳ: ಕುಂದಾಪುರ - 576201

Place: Kundapura - 576201

ಕರ್ನಾಟಕ ಅರಣ್ಯ ಇಲಾಖೆ

ಉಪ ಅರಣ್ಯ ಸಂರಕ್ಷಣಾಧಿಕಾರಿಯವರ ಕಛೇರಿ, ಕುಂದಾಪುರ ವಿಭಾಗ, ಕುಂದಾಪುರ - 576201

ಕ್ರ.ಸಂ./ಡಿಎಂಎನ್/ವಿವ.18/ಜಮೀನು/2008-09

ದಿನಾಂಕ: 01-03-2017.

ಇವರಿಗೆ,

ಕಾರ್ಯಪಾಲಕ ಇಂಜಿನಿಯರ್,

ಕರ್ನಾಟಕ ನೀರಾವರಿ ನಿಗಮ ನಿಯಮಿತ,

ನಂಬ್ರ.2, ವಾರಾಹಿ ಜಲಾಶಯ ಯೋಜನಾ ವಿಭಾಗ,

ಸಿದ್ದಾಪುರ - 576229



ಮಾನ್ಯರೇ,

Q. E.	<input checked="" type="checkbox"/>
T. A.	
A. S.	16/3/17
M.	
9/3/2017	

ವಿಷಯ: ವಾರಾಹಿ ನೀರಾವರಿ ಯೋಜನೆಯ ಅನುಷ್ಠಾನಕ್ಕಾಗಿ ಮರಗಳ ಕಡಿತಲೆ ಹಾಗೂ ಇತರ ವೆಚ್ಚಗಳನ್ನು ಅರಣ್ಯ ಇಲಾಖೆಗೆ ಪಾವತಿಸಿರುವ ಬಗ್ಗೆ ಹಣ ಬಳಕೆ ಪ್ರಮಾಣ ಪತ್ರ (Utilisation Certificate) ನೀಡುವ ಕುರಿತು.

ಉಲ್ಲೇಖ: ನಿಮ್ಮ ಪತ್ರ ಸಂಖ್ಯೆ.ಕಾಇಂ/ಕನೀನಿ/ನಂ.2/ನಾಜಯೋ.ಸಿ-2/ಲೆ.ಶಾ/2016-17/1902 ದಿನಾಂಕ: 30-01-2017.

ಮೇಲಿನ ವಿಷಯಕ್ಕೆ ಸಂಬಂಧಿಸಿದಂತೆ, ಉಲ್ಲೇಖಿತ ಪತ್ರದಲ್ಲಿ ಕೋರಲಾದಂತೆ ವಾರಾಹಿ ನೀರಾವರಿ ಯೋಜನೆಗಾಗಿ ಅರಣ್ಯ (ಸಂರಕ್ಷಣೆ) ಕಾಯ್ದೆಯಡಿ ಬಿಡುಗಡೆಗೊಳಿಸಲಾದ 15.40 ಹೆ. ಮತ್ತು 129.60 ಹೆ. ಅರಣ್ಯ ಭೂಮಿ ಬಿಡುಗಡೆ ಬಾಬು ಹಾಗೂ ಅರಣ್ಯ ಪ್ರದೇಶದಲ್ಲಿ ಹಾಗೂ ಸರಕಾರಿ ಸ್ಥಳದಲ್ಲಿರುವ ಮರಗಳ ಕಡಿತಲೆ ಕುರಿತಂತೆ ಈ ಕಛೇರಿಯ ದಾಖಲೆಗಳ ಪ್ರಕಾರ ಪಾವತಿಸಿದ ವೆಚ್ಚಗಳ ಹಣ ಬಳಕೆ ಪ್ರಮಾಣ ಪತ್ರ (Utilisation Certificate) ನ್ನು ಇದರೊಂದಿಗೆ ಲಗತ್ತಿಸಿ ಕಳುಹಿಸಿದೆ.

ನಿಮ್ಮ ವಿಶ್ವಾಸಿ,

 ಉಪ ಅರಣ್ಯ ಸಂರಕ್ಷಣಾಧಿಕಾರಿ,
 ಕುಂದಾಪುರ ವಿಭಾಗ, ಕುಂದಾಪುರ.

ಕ್ರ.ಸಂ. 2016/ಕನೀನಿ/ನಂ.2/ನಾಜಯೋ.ಸಿ/ಲೆ.ಶಾ/2016-17 - 2150
 19-3-17
 ಶ್ರೀ.ಲೋಕೇಶ್/ಕಾರ್ಯಪಾಲಕ ಇಂಜಿನಿಯರ್ ಕನೀನಿ ನಾಜಯೋ.ಸಿ
 19ನೇ ಸಿಬ್ಬಂದಿ ಭವನ, ವಾರಾಹಿ ಜಲಾಶಯ ನಿರ್ಮಾಣ ವಿಭಾಗ.

Executive Engineer
 Karnataka Neeravari Nigam (L)
 No. 2, Varahi Reservoir Project Division
 SIDDAPUR - 576229, Udipi District

ವಾರಾಹಿ ನಿಲವಾರಿಯ ಯೋಜನೆಯಡಿ ಅರಣ್ಯ (ಸಂರಕ್ಷಣೆ) ಕಾರ್ಯಯೋಜನೆ ಬಿಡುಗಡೆಗೊಳಿಸಲಾದ 15.40 ಹೆ. ಮತ್ತು 129.60 ಹೆ. ಅರಣ್ಯ ಭೂಮಿ ಬಿಡುಗಡೆ ಬಾಬಿ ಹಾಗೂ ಅರಣ್ಯ ಪ್ರವೇಶವಲ್ಲ ಹಾಗೂ ಸರಕಾರಿ ಸ್ಥಳದಲ್ಲಿರುವ ಮರಗಳ ಕಡಿತ ಕುರಿತಂತೆ ಉಪಯುಕ್ತ ವರದಿಗಳನ್ನು (Utilisation Certificate)

ಕ್ರ.ಸಂ.	ಕಾರ್ಯದ ವಿವರ	ಪಾವತಿಸಿದ ಮೊತ್ತ (ರೂ.ಗಳಲ್ಲಿ)	ಪಾವತಿ ವಿವರ (ಚೆಕ್/ಡಿಡಿ & ದಿನಾಂಕ)	ಸ್ವೀಕೃತಿ ದಿನದ (ರಶೀದಿ ಸಂಖ್ಯೆ & ದಿನಾಂಕ)	ಜಲಸ್ಥಾನ ಮತ್ತು ದಿನಾಂಕ
01	15.40ಹೆ. ಅರಣ್ಯಭೂಮಿ ಬಿಡುಗಡೆ ಬಾಬಿ ಕಾಲುವೆ ಬದಿ ನೆಡುತೋಪು ಬೆಳೆಸುವ ವೆಚ್ಚ ರೂ. 3,87,500/- ಮತ್ತು ಪರಿಹಾರಾತ್ಮಕ ನೆಡುತೋಪು ಬೆಳೆಸುವ ವೆಚ್ಚ ರೂ. 6,20,000/-	1007500.00	DD No. 0194723 & 0194723 dtd: 19-07-1995		ಪ್ರಧಾನ ಮುಖ್ಯ ಅರಣ್ಯ ಸಂರಕ್ಷಣಾಧಿಕಾರಿಯವರು, ಬೆಂಗಳೂರು ಇವರ ಪತ್ರ ಸಂಖ್ಯೆ.ಎಸ್(3)/ಜಿಎಸ್.ಎಲ್/ಸಿಆರ್. 52/1994-95 ದಿನಾಂಕ: 14-07-2000 ರ ಪ್ರಕಾರ ಪ್ರ.ಮು.ಅ.ಸಂ.ನವರ ಕಛೇರಿಯಲ್ಲಿ ಪಾವತಿಸಿರುತ್ತಾರೆ.
02	129.60 ಹೆ. ಅರಣ್ಯ ಭೂಮಿ ಬಿಡುಗಡೆ ಬಾಬಿ ಪರಿಹಾರಾತ್ಮಕ ನೆಡುತೋಪು ಬೆಳೆಸಲು ತಗಲುವ ವೆಚ್ಚ	7024320.00	DD No. 0722037/ 01-10-2001		ಪ್ರಧಾನ ಮುಖ್ಯ ಅರಣ್ಯ ಸಂರಕ್ಷಣಾಧಿಕಾರಿ, ಬೆಂಗಳೂರು ಇವರ ಕಛೇರಿಯಲ್ಲಿ ಪಾವತಿಸಿರುತ್ತಾರೆ.
03	129.60 ಹೆ. ಅರಣ್ಯ ಭೂಮಿ ಬಿಡುಗಡೆ ಬಾಬಿ ಕಾಲುವೆ ಬದಿ ನೆಡುತೋಪು ಬೆಳೆಸಲು ತಗಲುವ ವೆಚ್ಚ	2000000.00	Chq. No. 06337/ 16-03-2003		ಪ್ರಧಾನ ಮುಖ್ಯ ಅರಣ್ಯ ಸಂರಕ್ಷಣಾಧಿಕಾರಿಯವರು, ಬೆಂಗಳೂರು ಇವರ ಪತ್ರ ಸಂಖ್ಯೆ.ಎಸ್(3)/ಜಿಎಸ್.ಎಲ್/ಸಿಆರ್. 330/1982-83 ದಿನಾಂಕ: 20-01-2004 ರ ಪ್ರಕಾರ ಪ್ರ.ಮು.ಅ.ಸಂ.ನವರ ಕಛೇರಿಯಲ್ಲಿ ಪಾವತಿಸಿರುತ್ತಾರೆ.
04	129.60 ಹೆ. ಅರಣ್ಯ ಭೂಮಿ ಬಿಡುಗಡೆ ಬಾಬಿ ಕಾಲುವೆ ಬದಿ ನೆಡುತೋಪು ಬೆಳೆಸುವ ವೆಚ್ಚ	8309400.00	ಡಿಡಿ ನಂ. 006272/ 16-12-2003		ಪ್ರಧಾನ ಮುಖ್ಯ ಅರಣ್ಯ ಸಂರಕ್ಷಣಾಧಿಕಾರಿಯವರು, ಬೆಂಗಳೂರು ಇವರ ಪತ್ರ ಸಂಖ್ಯೆ.ಎಸ್(3)/ಜಿಎಸ್.ಎಲ್/ಸಿಆರ್. 330/1982-83 ದಿನಾಂಕ: 20-01-2004 ರ ಪ್ರಕಾರ ಪ್ರ.ಮು.ಅ.ಸಂ.ನವರ ಕಛೇರಿಯಲ್ಲಿ ಪಾವತಿಸಿರುತ್ತಾರೆ.
05	129.60ಹೆ. ಅರಣ್ಯ ಭೂಮಿ ಬಿಡುಗಡೆ ಬಾಬಿ ಲೀನ್‌ಡೌನ್	129600.00	Chq.No 208672/ 26-02-2005	54504/16-04-2005	68/16-04-2005

Conest-Divfy_2016

06	ಪಾರಾಹಿ ಒಲವಂಡ ಪಂಕ್ತಿಕರಣದಲ್ಲಿ ಬರುವ ಮರಗಳ ಉದ್ವೃತ್ತಿ ಮತ್ತು ಪಾರಾಹಿ ದೈವರ್ಷನ್ ವಿಯರ್ ಬಗ್ಗೆ ಮುಳುಗಡೆ ಪ್ರವೇಶದಲ್ಲಿ ಒಲವಂಡ-ಮರಗಳ-ಉದ್ವೃತ್ತಿ-ಪಟ್ಟಿ	9900000.00	Chq.No 875991/ 25-05-2007	94986/06-06-2007	30/06-06-2007
07	129.60 ಹೆ. ಅರಣ್ಯ ಭೂಮಿ ಬಿಡುಗಡೆ ಬಾಬು 3 ವರ್ಷಗಳ ಲೀನ್‌ರಂಟ್ (2005-06, 2006-07 ಮತ್ತು 2007-08)	3888000.00	Chq.No 860626/ 25-07-2008	598709/01-08-2008	246/01-08-2008
08	129.60 ಹೆ. ಅರಣ್ಯ ಭೂಮಿ ಬಿಡುಗಡೆ ಬಾಬು ಲೀನ್‌ರಂಟ್ (2008-09 ಲೀನ್ ರಂಟ್)	129600.00	Chq.No 860662/ 18-11-2008	598737/03-12-2008	02/03-12-2008
09	ಪಾರಾಹಿ ಬಲದಂಡ ಪಂಕ್ತಿಕರಣದಲ್ಲಿ ಹಾಗೂ ಪಾರಾಹಿ ದೈವರ್ಷನ್ ವಿಯರ್ ನಿರ್ಮಾಣದ ಬಗ್ಗೆ ಮುಳುಗಡೆ ಪ್ರವೇಶದಲ್ಲಿ ಬರುವ ಮರಗಳ ಉದ್ವೃತ್ತಿ ಪಟ್ಟಿ	2655600.00	Chq.No 875132/ 18-12-2008	598741/19-12-2008	03/20-12-2008
10	129.60 ಹೆ. ಅರಣ್ಯ ಭೂಮಿ ಬಿಡುಗಡೆ ಬಾಬು ಲೀನ್‌ರಂಟ್ (2009-10 ಲೀನ್ ರಂಟ್)	259200.00	Chq.No 872627/ 10-08-2009	507029/22-08-2009	44/31-08-2009
11	129.60 ಹೆ. ಅರಣ್ಯ ಭೂಮಿ ಬಿಡುಗಡೆ ಬಾಬು ಎನ್.ಪಿ.ವಿ ಪೊಕ್ತ	119232000.00	Through R.T.G.S to CAF A/C No. 1582 Corporation Bank Block II, C.G.O Complex, Lodhi Road, New Delhi	CAMPA Account	CAMPA Account
12	ಪಾರಾಹಿ ಎಡದಂಡನಾಲೆ ಕೆ.ಮೀ. 21, 29, 30 ಮತ್ತು 22 ರಿಂದ 28 ಮತ್ತು ಹಕ್ಕಾಡಿ ಹರ್ಕಾಡಿ ಗ್ರಾಮದ 25ನೇ ವಿತರಣಾ ನಾಲಾ ಪಂಕ್ತಿಕರಣದಲ್ಲಿ ಮತ್ತು ಬಿಲ್ಲಾಡಿ ಗ್ರಾಮದ 16ನೇ ವಿತರಣಾನಾಲಾ ಪಂಕ್ತಿಕರಣದಲ್ಲಿ, ಘಂಡಾರು ಗ್ರಾಮದ 15ನೇ ವಿತರಣಾ ನಾಲಾ ಪಂಕ್ತಿಕರಣದಲ್ಲಿ ಬರುವ ಸರಕಾರಿ ಸ್ಥಳದ ಮರಗಳ ಉದ್ವೃತ್ತಿ ಪಟ್ಟಿ	1426500.00	Chq.No: 597645/ 23-04-2012	336315/26-04-2012	88/26-04-2012

13	ಪಾರಾಹಿ ಎಡದಂಡೆ ನಾಲೆಯ ಉಪಹುಪಿ ತಾಲೂಕು ಶಿರಿಯಾರ ಗ್ರಾಮದ 16ನೇ ವಿಕರಣಾ ನಾಲಾ ಪಂಕ್ತಿರಣದಲ್ಲಿ ಬರುವ ಮರಗಳ ಉದ್ದಕ್ಕೂ ಪೆಟ್ಟು	205950.00	Chq.No. 599823/ 26-06-2012	336348/26-06-2012	57/27-06-2012
14	ಪಾರಾಹಿ ಬಲದಂಡೆ ನಾಲಾ ಪಂಕ್ತಿರಣದ 3.00 ರಿಂದ 4.00 ಕಿ.ಮೀ. ವರೆಗಿನ ಮೆಟ್ಟಿಲಾಗುವ ಮೀಸಲು ಅಕ್ಕಣದ ವಿಸ್ತರಣಾ ಕೇಂದ್ರ ಮತ್ತು ಸರ್ಕಾರಿ ಸ್ಥಳದಲ್ಲಿ ಕಾಗೂ 10.00 ರಿಂದ 11.00 ಕಿ.ಮೀ. ವರೆಗಿನ ಸಿದ್ಧಾಪುರ ಗ್ರಾಮದ ವ್ಯಾಪ್ತಿಯಲ್ಲಿ ಬರುವ ಮರಗಳ ಉದ್ದಕ್ಕೂ ಪೆಟ್ಟು	236000.00	Chq.No. 597949/ 03-05-2012	336318/03-05-2012	42/04-05-2012
15	ಪಾರಾಹಿ ಬಲದಂಡೆ ನಾಲಾ ಪಂಕ್ತಿರಣದ 14 ರಿಂದ 15.00 ಕಿ.ಮೀ. ನಲ್ಲಿ ಅರಣ್ಯ ಪ್ರದೇಶದಲ್ಲಿ ಬರುವ ಮರಗಳ ಉದ್ದಕ್ಕೂ ಪೆಟ್ಟು	150000.00	Chq.No. 386459/ 20-11-2012	336398/22-11-2012	57/23-11-2012
16	ಪಾರಾಹಿ ಬಲದಂಡೆ ನಾಲಾ 3.00 ಕಿ.ಮೀ. ರಿಂದ 4.00 ಕಿ.ಮೀ.ನ ಪಂಕ್ತಿರಣದ ವ್ಯಾಪ್ತಿಯ ಸರಕಾರಿ ಸ್ಥಳದಲ್ಲಿರುವ ಮರಗಳ ಉದ್ದಕ್ಕೂ ಬಗ್ಗೆ ಪಾವತಿಸಿದ ಉದ್ದಕ್ಕೂ ಪೆಟ್ಟು (ರೂ. 3,70,100/-) ಮತ್ತು ಒಟ್ಟು ಕಡಿತಲೆ ಮಾಡಲಿರುವ 641 ಮರಗಳ ಬದಲಿಗೆ ಅದರ ಎರಡರಷ್ಟು ಮರಗಳನ್ನು ನಟ್ಟು ಬೆಳೆಸಲು ತಗಲುವ ವೆಚ್ಚ	1531592.00	Chq. No. 030979/ 10-08-2013	1730472/19-08-2013	50/20-08-2013
17	ಪಾರಾಹಿ ಎಡದಂಡೆ ನಾಲೆಯ ಕುಂದಾಪುರ ತಾಲೂಕು ಹಾದರ್ಗಲ್-ಮಂಡಲ್ 158 ಮರಗಳು ಮತ್ತು ವಿಕರಣಾ ನಾಲೆ-25-ಕಾಡುಹೋಗುವ ಕುಂದಾಪುರ ತಾಲೂಕು ಯಡಾಡಿ-ಮುತ್ತಾಡಿ ಗ್ರಾಮದ ಸರಕಾರಿ ಸ್ಥಳದಲ್ಲಿರುವ ಮರಗಳ ಉದ್ದಕ್ಕೂ ಪೆಟ್ಟು-ಕಾಗೂ-ಕಡಿತಲೆ-ಮಾಡಲಿರುವ ಮರಗಳ ಬದಲಿಗೆ ಅದರ ಎರಡರಷ್ಟು ಗಿಡಗಳನ್ನು ನಟ್ಟು ಬೆಳೆಸುವ ಬಗ್ಗೆ ತಗಲುವ ವೆಚ್ಚ	988630.00	Chq.No. 046962/ 23-08-2013	1730476/28-08-2013	33/28-08-2013

18	ಪಾರಾಹಿ ಬಲದಂಡೆ ನಾಲಾ 14.00 ರಿಂದ 18.725 ಕೆ.ಮೀ. ಪಂಕ್ತೀಕರಣದ ವ್ಯಾಪ್ತಿಯಲ್ಲಿ ಬರುವ ಮರಗಳ ಉದ್ದಕ್ಕೂ ವೆಚ್ಚ	534872.00	Chq. No. 214903/ 07-04-2014	352544/07-04-2014	61/08-04-2014
19	ಪಾರಾಹಿ ಬಲದಂಡೆ ನಾಲೆಯ 14 ರಿಂದ 18.725 ಕೆ.ಮೀ. ವ್ಯಾಪ್ತಿಯಲ್ಲಿ 72ಹೆ. ಪ್ರದೇಶದಲ್ಲಿ ಗುರುತಿಸಿದ 493 ಮರಗಳ ಬದಲಿಗೆ ಅದರ ಎರಡರಷ್ಟು ಗಿಡಗಳನ್ನು ನಟ್ಟಿ ಬೆಳೆಸಲು ತಗಲುವ ವೆಚ್ಚ ಮತ್ತು ಸದ್ರಿ 493 ಮರಗಳನ್ನು ಉದ್ದಕ್ಕೂ ತಗಲುವ ವೆಚ್ಚ	1194580.00	Bankers Chq. No. 032566/03-09-2014	3259904/09-09-2014	54/09-09-2014
20	129.60 ಹೆ. ಅರಣ್ಯ ಭೂಮಿ ಬಿಡುಗಡೆ ಬಾಬು ಪಾವತಿಸಿದ ಎನ್.ಪಿ.ವಿ. ಬಡ್ಡಿ ಮೊತ್ತ	18800000	Through RTGS. CAMPA A/c No. SB01025213 IFSC Code. CORP0000371, Corporation Bank, Lodhi Complex Branch, New	CAMPA Account	CAMPA Account
	ಒಟ್ಟು	174,30,4144.00			

(Signature)
 ಕುಂದಾಪುರ ವಿಭಾಗ, ಕುಂದಾಪುರ.
 ಕುಂದಾಪುರ ವಿಭಾಗ, ಕುಂದಾಪುರ.

ಸಂ.ಬಿಯುಡಿ:ವಿವ26 /10-11

ಉಪ ಅರಣ್ಯ ಸಂರಕ್ಷಣಾಧಿಕಾರಿಯವರ ಕಛೇರಿ,
ಕುಂದಾಪುರ ವಿಭಾಗ, ಕುಂದಾಪುರ
ದಿನಾಂಕ: 12-05-2011.

ಇವರಿಗೆ,

ಅರಣ್ಯ ಸಂರಕ್ಷಣಾಧಿಕಾರಿಗಳು,
ಮಂಗಳೂರು ವೃತ್ತ, ಮಂಗಳೂರು.

ಮಾನ್ಯರೇ,

ವಿಷಯ: ಅರಣ್ಯ (ಸಂರಕ್ಷಣಾ) ಕಾಯಿದೆ, 1980 ರಂತೆ ವಾರಾಹಿ ನೀರಾವರಿ ಯೋಜನೆ ಕುರಿತು ಬಿಡುಗಡೆಗೊಳಿಸಿದ 129.60 ಹೆ. ಅರಣ್ಯ ಪ್ರದೇಶಕ್ಕೆ ಸಂಬಂಧಿಸಿದಂತೆ **Catchment Area Treatment Plan** ಅನುಷ್ಠಾನದ ಬಗ್ಗೆ ಪ್ರಸ್ತಾವನೆ ಸಲ್ಲಿಕೆ ಕುರಿತು.

- ಉಲ್ಲೇಖ: 1) ಸರಕಾರಿ ಆದೇಶ ಸಂ. ಎಫ್‌ಇಎ 114 ಎಫ್‌ಜಿಎಲ್ 89 ದಿನಾಂಕ: 24-01-2005.
- 2) ಕರ್ನಾಟಕ ನೀರಾವರಿ ನಿಗಮ ನಿಯಮಿತ, ವಾರಾಹಿ ರಿಸರ್ವಾಯರ್ ಪ್ರಾಜೆಕ್ಟ್ ಡಿವಿಷನ್, ಸಿದ್ದಾಪುರ ಇವರು ಈ ಕಛೇರಿಯಲ್ಲಿ ಮಾಡಿಕೊಂಡ ಒಡಂಬಡಿಕೆ ಪತ್ರದಂತೆ.

#####

ಅರಣ್ಯ (ಸಂರಕ್ಷಣಾ) ಕಾಯಿದೆ, 1980 ರಂತೆ ಕುಂದಾಪುರ ತಾಲ್ಲೂಕಿನ, ವಾರಾಹಿ ನೀರಾವರಿ ಯೋಜನೆ ಕುರಿತು 129.60 ಹೆ. ಅರಣ್ಯ ಪ್ರದೇಶವನ್ನು ವಾರಾಹಿ ನೀರಾವರಿ ಯೋಜನೆಗಾಗಿ ಕರ್ನಾಟಕ ನೀರಾವರಿ ನಿಗಮ ನಿಯಮಿತ ಇವರಿಗೆ ಉಲ್ಲೇಖ (1) ರ ಸರಕಾರಿ ಆದೇಶದಂತೆ ಬಿಡುಗಡೆ ಮಾಡಲಾಗಿರುತ್ತದೆ. ಅರಣ್ಯ ಭೂಮಿ ಬಿಡುಗಡೆ ಸಂದರ್ಭ ಸರಕಾರಿ ಆದೇಶದಲ್ಲಿ ಸದ್ದಿ ವಾರಾಹಿ ನೀರಾವರಿ ಯೋಜನೆಯ ಜಲಾನಯನ ಪ್ರದೇಶದಲ್ಲಿ ಜಲಾನಯನ ಅಭಿವೃದ್ಧಿ ಕಾಮಗಾರಿ ಅನುಷ್ಠಾನಗೊಳಿಸಲು ಶರತ್ತು ವಿಧಿಸಲಾಗಿರುತ್ತದೆ. ಅದರಂತೆ ಉಪಯೋಗಿ ಸಂಸ್ಥೆಯವರು ಈ ಕಛೇರಿಯಲ್ಲಿ ಮಾಡಿಕೊಂಡ ಒಡಂಬಡಿಕೆಯಲ್ಲೂ ಜಲಾನಯನ ಕಾಮಗಾರಿಗಳಿಗೆ ಅನುದಾನ ನೀಡಬೇಕೆಂಬ ಷರತ್ತನ್ನು ವಿಧಿಸಲಾಗಿರುತ್ತದೆ.

ಅದರಂತೆ ವಾರಾಹಿ ನೀರಾವರಿ ಯೋಜನೆಯ ವ್ಯಾಪ್ತಿಯ ಜಲಾನಯನ ಪ್ರದೇಶದಲ್ಲಿ 2011-12 ನೇ ಸಾಲಿನಿಂದ ಜಲಾನಯನ ಕಾಮಗಾರಿ ಕೈಗೊಳ್ಳಲು ಪ್ರಸ್ತಾವಿತ ಕ್ರಿಯಾಯೋಜನೆ ತಯಾರಿಸಿ, ಮಂಜೂರಾತಿ ಕೋರಿ ಈ ಪತ್ರದೊಂದಿಗೆ ಲಗತ್ತಿಸಿ ಸಲ್ಲಿಸಿದೆ. ಸದ್ದಿ ಕ್ರಿಯಾ ಯೋಜನೆಗೆ ಅನುಮೋದನೆ ನೀಡಿ, ಸದ್ದಿ ಕ್ರಿಯಾ ಯೋಜನೆಯಲ್ಲಿ ನಮೂದಿಸಿದ ಕಾಮಗಾರಿ ಅನುಷ್ಠಾನಕ್ಕೆ ಕರ್ನಾಟಕ ನೀರಾವರಿ ನಿಗಮ ನಿಯಮಿತದಿಂದ ರೂ. 1406.00 ಲಕ್ಷ ಹಣವನ್ನು ಪಾವತಿಸಿಕೊಳ್ಳಲು ಅನುಮತಿ ನೀಡಬೇಕಾಗಿ ಈ ಮೂಲಕ ಕೋರಿದೆ. ಜಲಾನಯನ ಕಾಮಗಾರಿ ಅಭಿವೃದ್ಧಿಗಾಗಿ ಅನುದಾನ ನೀಡಲು ಸಿದ್ಧರಿರುವುದಾಗಿ ಕಾರ್ಯಪಾಲಕ ಇಂಜಿನಿಯರ್, ಕರ್ನಾಟಕ ನೀರಾವರಿ ನಿಗಮ ನಿಯಮಿತ, ನಂ. 2, ವಾರಾಹಿ ಜಲಾಶಯ ಯೋಜನಾ ವಿಭಾಗ, ಸಿದ್ದಾಪುರ ಇವರು ಈ ಕಛೇರಿಗೆ ಪತ್ರ ನೀಡಿದ್ದು, ಸದ್ದಿ ಪತ್ರದ ಪ್ರತಿಯನ್ನು ಪ್ರಸ್ತಾವಿತ ಯೋಜನೆಯೊಂದಿಗೆ ಲಗತ್ತಿಸಿ ತಮ್ಮ ಅವಗಾಹನೆಗೆ ಸಲ್ಲಿಸಿದೆ.

ತಮ್ಮ ನಂಬುಗೆಯ,

ಸಹಿ/-

ಉಪ ಅರಣ್ಯ ಸಂರಕ್ಷಣಾಧಿಕಾರಿ,
ಕುಂದಾಪುರ ವಿಭಾಗ, ಕುಂದಾಪುರ.

ಪ್ರತಿಯನ್ನು ಗೌರವಗಳೊಂದಿಗೆ ಪ್ರಧಾನ ಮುಖ್ಯ ಅರಣ್ಯ ಸಂರಕ್ಷಣಾಧಿಕಾರಿ (ಅರಣ್ಯ ಪಡೆ ಮುಖ್ಯಸ್ಥರು), ಅರಣ್ಯ ಭವನ, ಬೆಂಗಳೂರು ಇವರಿಗೆ ಮಾಹಿತಿಗಾಗಿ ಸಲ್ಲಿಸಿದೆ.

ಉಪ ಅರಣ್ಯ ಸಂರಕ್ಷಣಾಧಿಕಾರಿ,
ಕುಂದಾಪುರ ವಿಭಾಗ, ಕುಂದಾಪುರ.

ಸರ್ಕಾರಿ ಆದೇಶ ಸಂಖ್ಯೆ 31 ಎಫ್‌ಡಿಎಫ್ 88

ಕರ್ನಾಟಕ ಸರ್ಕಾರದ ಸಚಿವಾಲಯ-2,
ವಿಧಾನ ಸೌಧ,
ಬೆಂಗಳೂರು, ದಿನಾಂಕ: 10.5.1988

ಅಧಿನಿಯಮ

1964ರ ಕರ್ನಾಟಕ ಕಾಯಿದೆ ಸಂಖ್ಯೆ 5ರ 1963ನೇ ಕರ್ನಾಟಕ ಅರಣ್ಯ ಕಾಯಿದೆಯ 4ನೇ ಪ್ರಕರಣದಲ್ಲಿ ನಿರ್ದೇಶಿಸಿದ ಅಧಿಕಾರದ ಅನ್ವಯ ಕರ್ನಾಟಕ ಸರ್ಕಾರವು ಈ ಮೂಲಕ ಈ ಕೆಳಕಂಡಂತೆ

1) ಹಾಸನ ಜಿಲ್ಲೆಯ ಹಾವಿನಮಾರನಹಳ್ಳಿ ತಾಲೂಕು ಹವಿನಮಾರನಹಳ್ಳಿ ಗ್ರಾಮಕ್ಕೆ ಸಂಬಂಧಿಸಿದ ಪ್ರದೇಶಗಳನ್ನು ರಜಿಸಲಿ ನಿರ್ಧರಿಸಲಾಗಿದೆ ಎಂದು ಘೋಷಿಸುತ್ತದೆ. ಈ ಪ್ರದೇಶಗಳ ನೆಲೆ ಹಾಗೂ ಸರಹದ್ದುಗಳು ಈ ಕೆಳಗಿನ ಅನುಸೂಚಿಯಲ್ಲಿ ನಮೂದಿಸಿರುವಂತೆ ವಿವರಿಸಲಾಗಿದೆ ಎಂದು ಘೋಷಿಸಲಾಗುತ್ತದೆ.

2) ಈ ಪ್ರಕರಣದ ಉಪ ಪ್ರಕರಣ (1) ಕಾಲಂ (ಸಿ) ಅನ್ವಯ ಕಾರ್ಯ ನಿರ್ವಹಿಸಲು ಹಾಸನ ಜಿಲ್ಲೆಯಲ್ಲಿನ ಉಪ ವಿಭಾಗಾಧಿಕಾರಿಯನ್ನು ಅರಣ್ಯ ವ್ಯವಸ್ಥಾಪನಾಧಿಕಾರಿಯನ್ನಾಗಿ ನೇಮಿಸಿರುತ್ತೆ.

3) ಈ ಅರಣ್ಯ ವ್ಯವಸ್ಥಾಪನಾಧಿಕಾರಿಯನ್ನು ಈ ಸಂಬಂಧ ವಿಚಾರಣೆಯನ್ನು ನಡೆಸುವಾಗ ರಾಜ್ಯ ಸರ್ಕಾರವನ್ನು ಪ್ರತಿನಿಧಿಸಲು ಹಾಸನ ವಿಭಾಗದ ಉಪ ಅರಣ್ಯ ಸಂರಕ್ಷಣಾಧಿಕಾರಿಯನ್ನು ನೇಮಿಸಿರುತ್ತೆ.

ಅನುಸೂಚಿ

- 1) ಜಿಲ್ಲೆಯ ಹೆಸರು
- 2) ತಾಲೂಕಿನ ಹೆಸರು
- 3) ಹೋಬಳಿಯ ಹೆಸರು
- 4) ಗ್ರಾಮದ ಹೆಸರು
- 5) ಸರ್ವೆ ನಂ.

- : ಹಾಸನ
- : ಹಾವಿನಮಾರನಹಳ್ಳಿ
- : ಹಳಿಮೈಸೂರು
- : ಹಾವಿನಮಾರನಹಳ್ಳಿ

6) ವಿಸ್ತೀರ್ಣ	ಎ. ಗುಂ	ಅಥವಾ ಹೆಕ್ಟೇರ್
	134.00	53.60
	37.00	14.80
	14.00	5.60
	185.00	74.00

: ಹಾವಿನಮಾರನಹಳ್ಳಿ ಬ್ಯಾಂಕ್

ಸರಹದ್ದುಗಳು

ಉತ್ತರ: ಶ್ರೀಮಠದ ಕಾಟಲ ಗಡಿ
ಪೂರ್ವ: ಹಾವಿನಮಾರನಹಳ್ಳಿ ಗ್ರಾಮದ ಸರ್ವೆ ನಂ. 23, 22 ಮತ್ತು 15ರ ಭಾಗ
ದಕ್ಷಿಣ: ಸರ್ವೆ ನಂ. 89 ಮತ್ತು 90 ಮತ್ತು ಸರ್ವೆ ನಂ. 15ರ ಭಾಗ
ಪಶ್ಚಿಮ: ಶ್ರೀಮಠದ ಕಾಟಲ ಗಡಿ.

ಸರಹದ್ದುಗಳ ವಿವರಣೆ

ಉತ್ತರ: ಸರ್ವೆ ನಂ. 15ರ ಪಾಯುವ್ಯ ಮೂಲೆಯಿಂದ 123.00ಡಿಗ್ರಿ ಬೇರಿಂಗ್ 0.75ಸರಪಳಿ ದೂರ ಸಾಧನದ ಬಿಂದು 25 ರಿಂದ ಭೂಮಾಪನ ರೇಖೆಯು ಪ್ರಾರಂಭವಾಗಿ ಈಶಾನ್ಯ ದಿಕ್ಕಿಗೆ ತಿರುಗಿ ಸರ್ವೆ ನಂ. 15ರ ಮೂಲಕ 47.00ಸರಪಳಿ ದೂರ ಕ್ರಮಿಸಿ ಮಧ್ಯದ ಬಿಂದು 1 ರಿಂದ 3ನೂ ಹಾದು ಸರ್ವೆ ನಂ. 23ರ ಪಾಯುವ್ಯ ಮೂಲೆಯಲ್ಲಿರುವ ಸಾಧನದ ಬಿಂದು 4ನೂ ಸೇರುತ್ತದೆ. ನಂತರ ರೇಖೆಯು ಅಗ್ನೇಯಕ್ಕೆ ತಿರುಗಿ ಸರ್ವೆ ನಂ. 23ರ ಉತ್ತರ ಎಲ್ಲೆಯ ಮೇಲೆ 9.00ಸರಪಳಿ ದೂರ ಕ್ರಮಿಸಿ ಸಾಧನ ಬಿಂದು 5ನೂ ಸೇರುತ್ತದೆ.

ಸಾಧನದಿಂದ ಸಾಧನಕ್ಕೆ ಇರುವ ದೂರ ಮತ್ತು ಬೇರಿಂಗ್-ಈ ಕೆಳಕಂಡಂತೆ:

ಸಾಧನದ ಸಂಖ್ಯೆ	ಬೇರಿಂಗ್ (ಡಿಗ್ರಿಗಳಲ್ಲಿ)	ದೂರ ಸರಪಳಿಗಳಲ್ಲಿ
ಇಂದ	ಗೆ	
25	1	
1	2	50.00
2	3	72.00
3	4	72.00
4	5	72.00
		96.00
		14.00
		8.00
		15.00
		10.00
		9.00

ಪೂರ್ವ: ಸಾಧನ ಬಿಂದು 5 ರಿಂದ ರೇಖೆಯು ಅಗ್ನೇಯಕ್ಕೆ ತಿರುಗಿ ಸರ್ವೆ ನಂ. 23ರ ಮೂಲಕ 19.75 ಸರಪಳಿ ದೂರ ಕ್ರಮಿಸಿ ಮಧ್ಯದ ಬಿಂದು 6ನೂ ದಾಟಿ ಸಾಧನ ಬಿಂದು 7ನೂ ಸೇರುತ್ತದೆ.

ನಂತರ ರೆಲೈಯು ನೈರುತ್ಯ ದಿಕ್ಕಿಗೆ ತಿರುಗಿ ಸರ್ವೆ ನಂ.23 ಮತ್ತು 22ರ ಮೂಲಕ 9.00ರ ದೂರ ಕ್ರಮಿಸಿ ಸಾಧನ ಬಿಂದು 8ನೂ ಸೇರುತ್ತದೆ. ಅಲ್ಲಿಂದ ರೆಲೈಯು ಪಾಯುವ್ಯ ನೈರುತ್ಯ ದಿಕ್ಕಿನಲ್ಲಿ ಸರ್ವೆ ನಂ.22ರ ಮೂಲಕ 17.25 ಸರಪಳಿ ದೂರ ಕ್ರಮಿಸಿ ಮದ್ಯದ ಬಿಂದು 9ನೂ ಹಾದು ಸಾಧನ ಬಿಂದು 10ನೂ ಸೇರುತ್ತದೆ. ಅಲ್ಲಿಂದ ಪಶ್ಚಿಮಕ್ಕೆ ತಿರುಗಿ ಸರ್ವೆ ನಂ. 21ರ ಮೂಲಕ 12.00 ಸರಪಳಿ ದೂರ ಕ್ರಮಿಸಿ ಮದ್ಯದ ಬಿಂದು 11ನೂ ಸಾಧನ ಬಿಂದು 12ನೂ ಸೇರುತ್ತದೆ. ಸಾಧನ ಬಿಂದು 12ರಿಂದ ರೆಲೈಯು ಹಲವಾರು ದಿಕ್ಕುಗಳಲ್ಲಿ 15.00 ಸರಪಳಿ ದೂರ ಕ್ರಮಿಸಿ ಮದ್ಯದ ಬಿಂದು 13 ಮತ್ತು 14ನೂ ಹಾದು ಸಾಧನ ಬಿಂದು 15ನೂ ಸೇರುತ್ತದೆ.

ಸಾಧನದಿಂದ ಸಾಧನಕ್ಕೆ ಇರುವ ದೂರ ಮತ್ತು ಬೇರಿಂಗ್-ಈ ಕೆಳಕಂಡಂತೆ:

ಸಾಧನದ ಬಿಂದು		ಬೇರಿಂಗ್ (ಡಿಗ್ರಿಗಳಲ್ಲಿ)	ದೂರ ಸರಪಳಿಗಳಲ್ಲಿ
ಇಂದ	ಗೆ		
5	6	146.30	8.00
6	7	175.00	11.75
7	8	199.00	9.00
8	9	288.00	10.25
9	10	183.00	7.00
10	11	270.00	3.50
11	12	270.00	8.50
12	13	160.00	5.00
13	14	249.00	2.00
14	15	169.00	8.00

ದಕ್ಷಿಣ- ಸಾಧನ ಬಿಂದು 45ರಿಂದ ರೆಲೈಯು ನೈರುತ್ಯ ಮತ್ತು ಪಶ್ಚಿಮ ದಿಕ್ಕುಗಳಿಗೆ ತಿರುಗಿ ಸರ್ವೆ ನಂ.15ರ ಮೂಲಕ 14.00 ಸರಪಳಿ ದೂರ ಕ್ರಮಿಸಿ ಮದ್ಯದ ಬಿಂದು 16ನೂ ಹಾದು ಸಾಧನ ಬಿಂದು 17 ನೂ ಸೇರುತ್ತದೆ. ನಂತರ ರೆಲೈಯು ದಕ್ಷಿಣಕ್ಕೆ ತಿರುಗಿ ಸರ್ವೆ ನಂ. 91ರ ಪಶ್ಚಿಮಕ್ಕೆ ಮೇಲೆ ಹಾದು ಸರ್ವೆ ನಂ.15ರ ಮೂಲಕ 18.00 ಸರಪಳಿ ದೂರ ಕ್ರಮಿಸಿ ಮದ್ಯದ ಬಿಂದು 18 ಹಾದು ಸಾಧನ ಬಿಂದು 19ನೂ ಸೇರುತ್ತದೆ. ಅಲ್ಲಿಂದ ರೆಲೈಯು ಪಾಯುವ್ಯ ಮತ್ತು ನೈರುತ್ಯ ದಿಕ್ಕುಗಳಿಗೆ ತಿರುಗಿ ಸರ್ವೆ ನಂ.15ರ ಮೂಲಕ 19.50 ಸರಪಳಿ ದೂರ ಕ್ರಮಿಸಿ 20ರ ಮದ್ಯದ ಸಾಧನ ಬಿಂದು 21ನೂ ಸೇರುತ್ತದೆ.

ಸಾಧನದಿಂದ ಸಾಧನಕ್ಕೆ ಇರುವ ದೂರ ಮತ್ತು ಬೇರಿಂಗ್-ಈ ಕೆಳಕಂಡಂತೆ:

15	16	245.00	7.00
16	17	272.00	7.00
17	18	170.00	9.00
18	19	184.30	9.00
19	20	313.00	12.00
20	21	208.00	7.00

ಪಶ್ಚಿಮ: ಸಾಧನ ಬಿಂದು 21 ರಿಂದ ರೆಲೈಯು ಪಾಯುವ್ಯ ದಿಕ್ಕಿಗೆ ಸರ್ವೆ ನಂ.15ರ ಮೂಲಕ ಶ್ರೀಮಠದ ಕಾವಲ ಗಡಿ ಮಗ್ಗುಲಲ್ಲಿಯೇ 41.00ಸರಪಳಿ ದೂರ ಕ್ರಮಿಸಿ ಮದ್ಯದ ಬಿಂದು 22 ಮತ್ತು 23ನೂ ಹಾದು ಸಾಧನ ಬಿಂದು 24ನೂ ಸೇರುತ್ತದೆ. ಅಲ್ಲಿಂದ ರೆಲೈಯು-ಈಶಾನ್ಯಕ್ಕೆ ತಿರುಗಿ ಸರ್ವೆ ನಂ.15ರ ಮೂಲಕ 6.5 ಸರಪಳಿ ದೂರ ಕ್ರಮಿಸಿ ಪ್ರಾರಂಭದ ಸಾಧನ ಬಿಂದು 25ನೂ ಸೇರುತ್ತದೆ.

ಸಾಧನದಿಂದ ಸಾಧನಕ್ಕೆ ಇರುವ ದೂರ ಮತ್ತು ಬೇರಿಂಗ್-ಈ ಕೆಳಕಂಡಂತೆ:

21	22	350.00	16.50
22	23	350.00	11.00
23	24	350.00	13.50
24	25	50.00	6.50

ಮಾರ್ಗಗಳ ಹಕ್ಕುಗಳು

ಇತರೆ ಸವಲತ್ತುಗಳು

1) ಎಳೆಯ ನೆಡುತೋಪುಗಳ ವಿನ: ಉಳಿದಂತೆ ಗ್ರಾಮಸ್ಥರು ಜಾನುವಾರುಗಳನ್ನು ನಿರ್ಬಂಧಿಸಿ ಕೊಲ್ಲುವ ಮೇಲೆಯನಬಹುದು ಮತ್ತು ತಮ್ಮ ಮಾನ್ಯತೆ ಮತ್ತು ಉಪಯೋಗಕ್ಕಾಗಿ ಹಸಿರೇ ಗೊಬ್ಬರ ಸೂಪ್‌ನನ್ನು ಉಚಿತವಾಗಿ ಪಡೆಯಬಹುದು.

ಕರ್ನಾಟಕ ರಾಜ್ಯಪಾಲರ ಅಧೀಶನುಸಾರ ಹಾಗೂ ಅವರ ತೆಸರಿನಲ್ಲಿ

(Handwritten Signature)

(ಕೃ. ಹಿರಿಯರಣ)

ಸರ್ಕಾರದ ಅಧೀನ ಕಾರ್ಯದರ್ಶಿ,
ಪಶುಸಂಗೋಪನೆ, ಪ್ರಾಣಿವೈದ್ಯಕೀಯ ಮತ್ತು ಅರಣ್ಯ ಇಲಾಖೆಗಳು

ಗೆ:

ಕರ್ನಾಟಕ ರಾಜ್ಯ ಪತ್ರ ಸಂಗ್ರಹಣಕಾರರು, ಬೆಂಗಳೂರು, ಅವರ ಮಾಹಿತಿಗಾಗಿ ರವಾನಿಸುತ್ತ ಸದ್ರಿ ಅಧಿಸೂಚನೆಯನ್ನು ರಾಜ್ಯಪತ್ರದಲ್ಲಿ ಪ್ರಕಟಿಸಲು ಕೋರಿತೆ ಹಾಗೂ ಪ್ರಕಟಿಸಲಾದ 25 ಮುದ್ರಿತ ಅಧಿಸೂಚನೆಗಳನ್ನು ಉಪ ಅರಣ್ಯ ಸಂರಕ್ಷಣಾಧಿಕಾರಿಗಳು, ಹಾಸನ ವಿಭಾಗ, ಹಾಸನ, ಇವರಿಗೆ ಕಳುಹಿಸಲು ಕೋರಿತೆ.

ಮಾಹಿತಿಗಾಗಿ:-

- 1) ಪ್ರಧಾನ ಮುಖ್ಯ ಅರಣ್ಯ ಸಂರಕ್ಷಣಾಧಿಕಾರಿಗಳು, ಬೆಂಗಳೂರು
- 2) ವಿಭಾಗಾಧಿಕಾರಿಗಳು, ಮೈಸೂರು ವಿಭಾಗ, ಮೈಸೂರು
- 3) ಮುಖ್ಯ ಅರಣ್ಯ ಸಂರಕ್ಷಣಾಧಿಕಾರಿಗಳು (ಸಾರ್ವತ್ರಿಕ) ಬೆಂಗಳೂರು
- 4) ಜಿಲ್ಲಾಧಿಕಾರಿಗಳು, ಹಾಸನ ಜಿಲ್ಲೆ, ಹಾಸನ
- 5) ಅರಣ್ಯ ಸಂರಕ್ಷಣಾಧಿಕಾರಿಗಳು, ಹಾಸನ ಮತ್ತು ಹಾಸನ
- 6) ಉಪ ಅರಣ್ಯ ಸಂರಕ್ಷಣಾಧಿಕಾರಿಗಳು, ಹಾಸನ ವಿಭಾಗ, ಹಾಸನ
- 7) ಉಪ ಅರಣ್ಯ ಸಂರಕ್ಷಣಾಧಿಕಾರಿಗಳು, ಭೂಮಾಪನ ಮತ್ತು ಸೀಮಾ ನಿರ್ಣಯ ವಿಭಾಗ, ಬಿಕ್ಕಮಗಳೂರು.
- 8) ಅರಣ್ಯ ವ್ಯವಸ್ಥಾಪನಾಧಿಕಾರಿಗಳು ಹಾಗೂ ಉಪ ವಿಭಾಗಾಧಿಕಾರಿಗಳು, ಹಾಸನ ಜಿಲ್ಲೆ
- 9) ಉಪ ವಿಭಾಗಾಧಿಕಾರಿಗಳು, ಹಾಸನ ವಿಭಾಗ, ಹಾಸನ
- 10) ವಾರದ ರಾಜ್ಯ ಪತ್ರ
- 11) ಕಂದಾಯ ಇಲಾಖೆ.
- 12) ನಿರೀಕ್ಷಣಾ ಕಡತ.

(Handwritten Signature)

ಜಿಲ್ಲಾವಿನ:6

(Large Handwritten Signature)

ಉ. 6-210
4/6

Handwritten notes at the top left, including "RFO" and other illegible text.

Handwritten notes at the top right, including "2) ಜಿಲ್ಲಾಧಿಕಾರಿ" and other illegible text.

11

ಸಂಖ್ಯೆ: **6ಎಸ್.43. FAF 2001**

ಕರ್ನಾಟಕ ಸರ್ಕಾರ

ಅಧಿನಿಯಮ

1953ರ ಕರ್ನಾಟಕ ಸರ್ಕಾರ ಕಾಯಿದೆ ಸಂಖ್ಯೆ-5ರ 1953ನೇ ಕರ್ನಾಟಕ ಅರಣ್ಯ ಕಾಯಿದೆ 4ನೇ ಪ್ರಕರಣದಲ್ಲಿ ನಿರ್ದೇಶಿಸಿದ ಅಧಿಕಾರ ಅನ್ವಯ ಕರ್ನಾಟಕ ಸರ್ಕಾರ ಈ ಮೂಲಕ ಈ ಕೆಳಕಂಡಂತೆ:

ಕರ್ನಾಟಕ ಸರ್ಕಾರ ಸಚಿವಾಲಯ,
ವಿಧಾನ ಸಭೆ,
ಬೆಂಗಳೂರು, ದಿನಾಂಕ: **11/4/2001**

- 1) ಹಾನನ ಜಿಲ್ಲೆ ಮೊಳೆನರಸೀಪುರ ತಾಲೂಕು ತವಡಪಳ್ಳಿ, ಸುಯ್ಯಕಲ್ಲುಪಳ್ಳಿ, ಮಲ್ಲಪ್ಪನ ಪಳ್ಳಿ ಗ್ರಾಮಗಳಿಗೆ ಸಂಬಂಧಿಸಿದ ಪ್ರದೇಶಗಳನ್ನು ರಚಿಸಲು ನಿರ್ದೇಶಿಸಲಾಗಿದೆ ಎಂದು ಘೋಷಿಸಲಾಯಿತು. ಈ ಪ್ರದೇಶಗಳ ನೆಲೆ ಹಾಗೂ ಸರಕುಗಳಿಗೆ ಈ ಕೆಳಗಿನ ಅನುಮಾನಿತಿಯನ್ನು ನಮೂದಿಸಿರುವಂತೆ "ವಿಲಸಲು ಅರಣ್ಯ" ಎಂದು ಘೋಷಿಸಲಾಯಿತು.
- 2) ಈ ಪ್ರಕರಣದ ಉಪ ಪ್ರಕರಣ (1) ಕಾಲಂ (2) ಅನ್ವಯ ಕಾಯಿದೆ ನಿರ್ವಹಿಸಲು ಶಿವಮೊಗ್ಗ ಜಿಲ್ಲೆಯಲ್ಲಿನ ಅರಣ್ಯ ವ್ಯವಸ್ಥಾಪನಾಧಿಕಾರಿಯವರನ್ನು ಅರಣ್ಯ ವ್ಯವಸ್ಥಾಪನಾಧಿಕಾರಿಯನ್ನಾಗಿ ನೇಮಿಸಿರುತ್ತೆ.
- 3) ಈ ಅರಣ್ಯ ವ್ಯವಸ್ಥಾಪನಾಧಿಕಾರಿಯು ಈ ಸಂಬಂಧ ವಿಜಯಪುರ ಮತ್ತು ನರಸೀಪುರ ಗ್ರಾಮಗಳ ಸರ್ಕಾರವನ್ನು ಪ್ರತಿನಿಧಿಸಲು ಹಾನನ ವಿಭಾಗದ ಉಪ ಅರಣ್ಯ ಸಂರಕ್ಷಣಾಧಿಕಾರಿಯವರನ್ನು ನೇಮಿಸಿರುತ್ತೆ.

ಕನುಸೂಚಿ

1) ಜಿಲ್ಲೆಯ ಹೆಸರು	: ಹಾನನ	6) ಪ್ರದೇಶದ ವಿಸ್ತೀರ್ಣ	
2) ತಾಲೂಕಿನ ಹೆಸರು	: ಮೊಳೆನರಸೀಪುರ	ಎ.ಗುಂ.	ವೆಕ್ಟೀಲ್
3) ಡೋಬರಿಯ ಹೆಸರು	: ಮೊಳೆನರಸೀಪುರ	35-00	14-00
4) ಗ್ರಾಮಗಳ ಹೆಸರು		7-00	2-00
1- ತವಡಪಳ್ಳಿ	71	200-00	80-00
	73	40-00	16-00
2- ಸುಯ್ಯಕಲ್ಲು ಬೊಸೂರು	8	90-00	24-00
	12	250-00	100-00
3- ಮಲ್ಲಪ್ಪನಪಳ್ಳಿ	21	<u>907-00</u>	<u>382-00</u>

7) ಬಾಂಧವ ಹೆಸರು: **ಮಲ್ಲಪ್ಪನ ಪಳ್ಳಿ ಬಾಂಧವ**

ಸರಕುಗಳ ಬಾಂಧವ-1

- ಉತ್ತರ:- ತಪ್ಪೀಕೆರೆ ಗಡಿ ಮತ್ತು ಗೋಮೊಸೂರ ಗಡಿ.
- ಮಾರ್ಗ:- ತವಡಪಳ್ಳಿ ಗ್ರಾಮದ ಸ.ನಂ.73, 77, 89 70 65 61 52 59 50 ಮತ್ತು ಸ.ನಂ.5.
- ದಕ್ಷಿಣ:- ಮೂಜಿ ಬೀದನಪಳ್ಳಿ ಗಡಿ ಮತ್ತು ಮಲ್ಲಪ್ಪನ ಪಳ್ಳಿ ಗಡಿ ಮತ್ತು ಮಲ್ಲಪ್ಪನಪಳ್ಳಿ ಗ್ರಾಮದ ಸ.ನಂ.22 23 33.
- ಪಶ್ಚಿಮ:- ಮಲ್ಲಪ್ಪನಪಳ್ಳಿ ಗ್ರಾಮದ ಸ.ನಂ.9 10 20 16 18 ಮತ್ತು ತಿರುಮಯ್ಯಪುರ ಗಡಿ ಮತ್ತು ಸುಯ್ಯಕಲ್ಲು ಬೊಸೂರು ಗ್ರಾಮದ ಸ.ನಂ.9 10 11 13 6 ಮತ್ತು 7

ಸರಕುಗಳ ವಿವರ

ಉತ್ಪಾದಕ:- ಸಾಧನ ಸಂಖ್ಯೆ 12 ಅಂದರೆ ಸುಯೋಗ್ಯವಾಗಿ ಬೆಳೆಸಲಾಗುವ ಗ್ರಾಮದ ಸ.ನಂ.8 ರ ವಾಯುವ್ಯ ಮೂಲೆಯಿಂದ ಭೂಸೂಚನಾ ರೇಖೆಯು ಪ್ರಾರಂಭವಾಗಿ ಪೂರ್ವಾಭಿಮುಖವಾಗಿ ಸ.ನಂ.8 ಮತ್ತು 21 ರ ಸಾಮಾನ್ಯ ಸರಹದಿನ ಮೇಲೆ 12-00 ಸರಪಳಿ ದೂರ ಕ್ರಮಿಸಿ ಸಾಧನ ಸಂಖ್ಯೆ 13ನ್ನು ಸೇರುತ್ತದೆ. ನಂತರ ರೇಖೆಯು ಸುಯೋಗ್ಯವಾಗಿ ಬೆಳೆಸಲಾಗುವ ಮೂಲೆಯಿಂದ ತಟಿಬ್ಬಲಕೇರಿ ಗದ್ದೆ ಬೆಳೆಸಲಾಗುವ ಮತ್ತೊಂದು ಸುಯೋಗ್ಯವಾಗಿ ಗ್ರಾಮದ ಸಾಮಾನ್ಯ ಸರಹದಿನ ಮೇಲೆ 47-00 ಸರಪಳಿ ದೂರ ಕ್ರಮಿಸಿ ಮಧ್ಯದ ಸಂಖ್ಯೆ 14 ರಿಂದ 17ರ ವರೆಗೆ ಹಾದು ಸಾಧನಸಂಖ್ಯೆ 18ನ್ನು ಸೇರುತ್ತದೆ. ಅಲ್ಲಿಂದ ರೇಖೆಯು ದಕ್ಷಿಣಕ್ಕೆ ತಿರುಗಿ ಸ.ನಂ.74ರ ಪಶ್ಚಿಮ ಎಲ್ಲೆಯ ಮೇಲೆ 11-00 ಸರಪಳಿ ದೂರ ಕ್ರಮಿಸಿ ಸಾಧನಸಂಖ್ಯೆ 19 ನ್ನು ಸೇರುತ್ತದೆ. ನಂತರ ರೇಖೆಯು ದುಪಾರು ದಿಕ್ಕುಗಳಲ್ಲಿ ಸ.ನಂ.73, 72 ಮತ್ತು 71 ರ ಸಾಮಾನ್ಯ ಎಲ್ಲೆಯ ಮೇಲೆ 20-00 ಸರಪಳಿ ದೂರ ಕ್ರಮಿಸಿ ಮಧ್ಯದ ಸಂಖ್ಯೆ 20 ರಿಂದ 23 ನ್ನು ಹಾದು ಸಾಧನಸಂಖ್ಯೆ 24 ನ್ನು ಸೇರುತ್ತದೆ. ನಂತರ ರೇಖೆಯು ಕ್ಷೇತ್ರಾಂಶಕ್ಕೆ ನಂತರ ಉತ್ತರಕ್ಕೆ ಸ.ನಂ.75 74 ಮತ್ತು 71 ರ ಸಾಮಾನ್ಯ ಸರಹದಿನ ಮೇಲೆ 20-00 ಸರಪಳಿ ದೂರ ಕ್ರಮಿಸಿ ಮಧ್ಯದ ಸಂಖ್ಯೆ 25 ನ್ನು ಹಾದು ಸಾಧನಸಂಖ್ಯೆ 26 ನ್ನು ಸೇರುತ್ತದೆ. ಅಲ್ಲಿಂದ ರೇಖೆಯು ಪೂರ್ವಕ್ಕೆ ತಿರುಗಿ ಗದ್ದೆಬೆಳೆಸಲಾಗುವ ಮತ್ತೊಂದು ತೆವಡವಳಿ ಗ್ರಾಮಕ್ಕೆ ಸಾಮಾನ್ಯ ಸರಹದಿನ ಮೇಲೆ 12.50 ಸರಪಳಿ ದೂರ ಕ್ರಮಿಸಿ ಸಾಧನಸಂಖ್ಯೆ 27 ನ್ನು ಸೇರುತ್ತದೆ.

ಸಾಧನದಿಂದ ಸಾಧನಕ್ಕೆ ಇರುವ ಬೇರಿಂಗ ಮತ್ತು ದೂರ ಈ ಕೆಳಕಂಡಂತೆ ಇರುತ್ತದೆ.

ಸಾಧನದಿಂದ	ಸಾಧನಕ್ಕೆ	ಬೇರಿಂಗ(ಡಿಗ್ರಿಗಳಲ್ಲಿ)	ದೂರ(ಸರಪಳಿಗಳಲ್ಲಿ)
12	13	107-30	12.00
13	14	82-30	10.50
14	15	100-00	8.00
15	16	102-00	6.50
16	17	102-00	14.00
17	18	102-00	8.00
18	19	172-00	11.00
19	20	252-30	5.25
20	21	190-00	3.50
21	22	150-00	3.50
22	23	84-00	4.00
23	24	34-30	3.75
24	25	63-00	8.00
25	26	344-30	12.00
26	27	98-00	12.50

ಪೂರ್ವ:- ಸಾಧನ ಸಂಖ್ಯೆ 27 ರಿಂದ ರೇಖೆಯು ದಕ್ಷಿಣಾಭಿಮುಖವಾಗಿ ತೆವಡವಳಿ ಗ್ರಾಮದ ಸ.ನಂ.78 77 69 70 ಮತ್ತು 71 ರ ಸಾಮಾನ್ಯ ಸರಹದಿನ ಮೂಲಕ 32-00 ಸರಪಳಿ ದೂರ ಕ್ರಮಿಸಿ ಮಧ್ಯದ ಸಂಖ್ಯೆ 29 ರಿಂದ 33 ರವರೆಗೆ ಹಾದು ಸಾಧನಸಂಖ್ಯೆ 34 ನ್ನು ಸೇರುತ್ತದೆ. ನಂತರ ರೇಖೆಯು ದಕ್ಷಿಣಕ್ಕೆ ತಿರುಗಿ ಸ.ನಂ.70ರ ಪಶ್ಚಿಮ ಎಲ್ಲೆಯ ಮೇಲೆ ನಂತರ ಸ.ನಂ.71ರ ಮೂಲಕ 23-25 ಸರಪಳಿ ದೂರ ಕ್ರಮಿಸಿ ಮಧ್ಯದ ಸಂಖ್ಯೆ 35 ನ್ನು ಹಾದು 36 ನ್ನು ಸೇರುತ್ತದೆ. ಅಲ್ಲಿಂದ ರೇಖೆಯು ಸ.ನಂ.66 61 62 59 ಮತ್ತು 71 ರ ಸಾಮಾನ್ಯ ಸರಹದಿನ ಮೇಲೆ 26-25 ಸರಪಳಿ ದೂರ ಕ್ರಮಿಸಿ ಮಧ್ಯದ ಸಂಖ್ಯೆ 37 ರಿಂದ 39 ನ್ನು ಹಾದು ಸಾಧನಸಂಖ್ಯೆ 40 ನ್ನು ಸೇರುತ್ತದೆ. ನಂತರ ರೇಖೆಯು ದುಪಾರು ದಿಕ್ಕುಗಳಲ್ಲಿ ಸ.ನಂ.71 ರ ಮೂಲಕ 16.75 ಸರಪಳಿ ದೂರ ಕ್ರಮಿಸಿ ಮಧ್ಯದ ಸಂಖ್ಯೆ 41 ಮತ್ತು 42ನ್ನು ಹಾದು ಸಾಧನ ಸಂಖ್ಯೆ 43 ನ್ನು ಸೇರುತ್ತದೆ.

ಸಾಧನದಿಂದ ಸಾಧನಕ್ಕೆ ಇರುವ ಬೇರಿಂಗ ಮತ್ತು ದೂರ ಈ ಕೆಳಕಂಡಂತೆ ಇರುತ್ತದೆ.

ಸಾಧನದಿಂದ	ಸಾಧನಕ್ಕೆ	ಬೇರಿಂಗ(ಡಿಗ್ರಿಗಳಲ್ಲಿ)	ದೂರ(ಸರಪಳಿಗಳಲ್ಲಿ)
62	63	317-00	8.00
63	64	317-00	8.00
64	65	317-00	8.00
65	66	317-00	9.50
66	67	311-00	5.00
67	68	311-00	8.00
68	69	311-00	11.00
69	70	250-30	8.75
70	71	250-30	10.00
71	72	250-30	10.00
72	73	250-30	5.00
73	74	250-30	9.00
74	75	250-30	11.00

ಪ್ರತಿಪದ:- ಪೂರ್ವದ ಸಂಖ್ಯೆ 75 ರಿಂದ ರೇಖೆಯು ಉತ್ತರ ಅಭಿಮುಖವಾಗಿ ವಲ್ಲುಪ್ಪನ ಪಲ್ಲಿ ಗ್ರಾಮದ ಸ.ನಂ.21 ರ ಮೂಲಕ ಪೂರ್ವದ ಸಂಖ್ಯೆ 21 ರ ಸಾಮಾನ್ಯ ಸರಪಳಿಯ ವ್ಯಾಪ್ತಿಯಲ್ಲಿ ವಲ್ಲುಪ್ಪನ ಪಲ್ಲಿ ಗ್ರಾಮದ ಸ.ನಂ.21 ರ ಮೂಲಕ ಪೂರ್ವದ ದಿಕ್ಕಿನಲ್ಲಿ 45-00 ಸರಪಳಿ ದೂರ ಕ್ರಮಿಸಿ ವಲ್ಲುಪ್ಪನ ಸಂಖ್ಯೆ 76 ರಿಂದ 80 ನ್ನು ಪಾದು ಸಾಧನಸಂಖ್ಯೆ 81 ನ್ನು ಸೇರುತ್ತದೆ. ನಂತರ ರೇಖೆಯು ಈಶಾನ್ಯಕ್ಕೆ ತಿರುಗಿ ವಲ್ಲುಪ್ಪನ ಪಲ್ಲಿ ಗ್ರಾಮದ ತಿರುಪ್ಪನ ಗ್ರಾಮಗಳ ಸಾಮಾನ್ಯ ಸರಪಳಿಯ ವ್ಯಾಪ್ತಿಯಲ್ಲಿ 49-00 ಸರಪಳಿ ದೂರ ಕ್ರಮಿಸಿ ವಲ್ಲುಪ್ಪನ ಸಂಖ್ಯೆ 82 ರಿಂದ 86 ನ್ನು ಪಾದು ಸಾಧನ ಸಂಖ್ಯೆ 1 ನ್ನು ಸೇರುತ್ತದೆ. ಅಲ್ಲಿಂದ ರೇಖೆಯು ಪೂರ್ವಕ್ಕೆ ನಂತರ ಈಶಾನ್ಯ ದಿಕ್ಕಿಗೆ ಸ.ನಂ.90 11 ಮಟ್ಟ 8 ರ ಸಾಮಾನ್ಯ ಸರಪಳಿಯ ವ್ಯಾಪ್ತಿಯಲ್ಲಿ 40.75 ಸರಪಳಿ ದೂರ ಕ್ರಮಿಸಿ ವಲ್ಲುಪ್ಪನ ಸಂಖ್ಯೆ 2 ರಿಂದ 5 ನ್ನು ಪಾದು ಸಾಧನಸಂಖ್ಯೆ 6 ನ್ನು ಸೇರುತ್ತದೆ. ಅಲ್ಲಿಂದ ರೇಖೆಯು ಪೂರ್ವದ ದಿಕ್ಕಿನಲ್ಲಿ ಸ.ನಂ.12 ರ ಮೂಲಕ ವಲ್ಲುಪ್ಪನ ಸಂಖ್ಯೆ 7 ಮಟ್ಟ 8 ರ ಸಾಮಾನ್ಯ ಸರಪಳಿಯ ವ್ಯಾಪ್ತಿಯಲ್ಲಿ 39.50 ಸರಪಳಿ ದೂರ ಕ್ರಮಿಸಿ-ವಲ್ಲುಪ್ಪನ ಸಂಖ್ಯೆ 7 ರಿಂದ 11 ನ್ನು ಪಾದು ಪೂರ್ವದ ಸಾಧನ ಸಂಖ್ಯೆ 12 ನ್ನು ಸೇರುತ್ತದೆ.

ಸಾಧನದಿಂದ ವಲ್ಲುಪ್ಪನ ಇರುವ ಬೇರಿಂಗ ಮತ್ತು ದೂರ ಈ ಕೆಳಕಂಡಂತೆ ಇರುತ್ತದೆ.

ಸಾಧನದಿಂದ	ಸಾಧನಕ್ಕೆ	ಬೇರಿಂಗ(ಡಿಗ್ರಿಗಳಲ್ಲಿ)	ದೂರ(ಸರಪಳಿಗಳಲ್ಲಿ)
75	76	10-00	9.50
76	77	293-00	8.50
77	78	3-30	9.25
78	79	312-00	7.75
79	80	32-00	5.00
80	81	291-00	5.00
81	82	45-30	8.00
82	83	49-30	8.00
83	84	49-00	8.50
84	85	27-00	8.00
85	85	27-00	8.00
86	1	27-00	8.50
1	2	99-00	7.75
2	3	10-00	9.50
3	4	10-00	9.00
4	5	10-00	8.50
5	6	2-00	8.50
6	7	330-00	4.75
7	8	5-00	7.00
8	9	05-00	6.00
9	10	7-00	3.50
10	11	252-00	6.25
11	12	5-00	12.00

ಸಾಂವತ್ಯದ ಸಂಖ್ಯೆ	ಸಾಂವತ್ಯ	ಬೆಲೆರಿಂಗ(ರಿಗ್ಗಳಲ್ಲ)	ರೂರ(ಸರಪಳಿಗಳಲ್ಲ)
27	26	150-00	9.00
28	29	200-00	3.75
29	30	200-00	2.00
30	31	135-00	1.50
31	32	117-00	3.00
32	33	241-30	9.75
33	34	250-00	7.50
34	35	180-30	8.00
35	36	120-00	15.75
36	37	61-00	3.60
37	38	150-00	9.00
38	39	151-30	7.50
39	40	151-30	6.75
40	41	260-00	4.50
41	42	180-00	7.25
42	43	150-30	5.00

ವಿವರಣೆ:- ಸಾಂವತ್ಯ ಸಂಖ್ಯೆ 13 ರಿಂದ ರೇಷಿಯಂನು ಸ.ನಂ.51ರ ಮೂಲಕ ಮರು ಕವಚಕ್ಕೆ ಪರಿವರ್ತಿಸಿರುವ ಗಡಿಯರ ಸಾಮಾನ್ಯ ಸರಪಳಿಯ ಮೂಲಕ ನೈರ್ಮಲ್ಯದ ಅಧಿಕಾರವಾಗಿ 66-00 ಸರಪಳಿ ದೂರ ಕ್ರಮಿಸಿ ಮಧ್ಯದ ಸಂಖ್ಯೆ 1 ರಿಂದ 50ನನ್ನು ಬಾಡು ಸಾಂವತ್ಯ 51ನನ್ನು ಸೇರಿಸಿ ತ್ತದೆ. ನಂತರ ರೇಷಿಯಂನು ಆಗ್ನೇಯಕ್ಕೆ ತಿರುಗಿ ಸ.ನಂ.21 ರ ಪೂರ್ವ ವಲಯವು ವೇಲೆ 61-50 ಸರಪಳಿ ದೂರ ಕ್ರಮಿಸಿ ಮಧ್ಯದ ಸಂಖ್ಯೆ 52ರಂತೆ 60ನನ್ನು ಬಾಡು ಸಾಂವತ್ಯಕ್ಕೆ 61 ನನ್ನು ಸೇರಿಸುತ್ತದೆ. ಅಂದ ರೇಷಿಯಂನು ಪಶ್ಚಿಮಕ್ಕೆ ತಿರುಗಿ ಸ.ನಂ.21ರ ದಕ್ಷಿಣ ವಲಯವು ವೇಲೆ 11-00 ಸರಪಳಿ ದೂರ ಕ್ರಮಿಸಿ ಸಾಂವತ್ಯಕ್ಕೆ 62ನನ್ನು ಸೇರಿಸುತ್ತದೆ. ನಂತರ ರೇಷಿಯಂನು ಪಾರ್ಶ್ವಕ್ಕೆ ತಿರುಗಿ ಸ.ನಂ.22 ರ ಮರು 21ರ ಸಾಮಾನ್ಯ ಸರಪಳಿಯ ವೇಲೆ 57-50 ಸರಪಳಿ ದೂರ ಕ್ರಮಿಸಿ ಮಧ್ಯದ ಸಂಖ್ಯೆ 63 ರಿಂದ 68 ನನ್ನು ಬಾಡು ಸಾಂವತ್ಯಕ್ಕೆ 69 ನನ್ನು ಸೇರಿಸುತ್ತದೆ. ಅಂದ ರೇಷಿಯಂನು ನೈರ್ಮಲ್ಯಕ್ಕೆ ತಿರುಗಿ ಸ.ನಂ.22 ರ ಮರು 21 ರ ಸಾಮಾನ್ಯ ಸಾಮಾನ್ಯ ಸರಪಳಿಯ ವೇಲೆ 59-75 ಸರಪಳಿ ದೂರ ಕ್ರಮಿಸಿ ಮಧ್ಯದ ಸಂಖ್ಯೆ 70 ರಿಂದ 74 ನನ್ನು ಬಾಡು ಸಾಂವತ್ಯಕ್ಕೆ 75 ನನ್ನು ಸೇರಿಸುತ್ತದೆ.

ಸಾಂವತ್ಯದ ಸಾಂವತ್ಯ ಇರುವ ಬೆಲೆರಿಂಗ ಮರು ದೂರ ಕೂ ಕೆಳಕಂಡಂತೆ ಇರುತ್ತದೆ.

ಸಾಂವತ್ಯದ ಸಂಖ್ಯೆ	ಸಾಂವತ್ಯ	ಬೆಲೆರಿಂಗ(ರಿಗ್ಗಳಲ್ಲ)	ರೂರ(ಸರಪಳಿಗಳಲ್ಲ)
13	41	247-00	9.75
41	45	201-30	2.00
45	46	255-00	8.00
46	47	255-00	8.00
47	48	255-00	8.00
48	49	255-00	10.00
49	50	265-00	10.25
50	51	265-00	8.00
51	52	110-30	9.00
52	53	116-30	9.00
53	54	116-30	8.00
54	55	116-30	7.75
55	56	109-30	10.00
56	57	189-30	10.00
57	58	356-00	8.00
58	59	356-00	8.00
59	60	356-00	5.00
60	61	356-00	7.00
61	62	271-00	11.00

ಸರಕದೊಳು ಬ್ಯಾಕ -2.

ಉತ್ತರ:- ಸ್ಥಾನಕಲ್ಪು ಕೊಸೂರು ಗ್ರಾಮ ಸ.ನಂ.16 ರ ಉತ್ತರ ದಿಕ್ಕಿನ ಒತ್ತುವರಿ ಭಾಗ.

ಪೂರ್ವ:- ಸ್ಥಾನಕಲ್ಪು ಕೊಸೂರು ಗ್ರಾಮ ಸ.ನಂ.11 10 90.

ಪಶ್ಚಿಮ:- ಪೂಜೆ ತಿರುವಯಾಪುರದ ಗು.

ಸರಕದೊಳು ದಿವರಣೆ

ಉತ್ತರ:- ಸ್ಥಾನಕ ಸಂಖ್ಯೆ 1 ಅಂದರೆ ಸ್ಥಾನಕಲ್ಪು ಕೊಸೂರು ಗ್ರಾಮದ ಸ.ನಂ.17ರ ನೈರಠ್ಯ ವುಲಾಯಿಂದ ಪುಮೂರು 164-00 ದಿಗ್ರಿ ಬೇರಿಂಗ ಮತ್ತೂ 7.50 ಸರಪಳಿ ದೂರದಿಂದ ಪ್ರಾರಂಭ ವಾಗಿ ರೇಖೆಯು ಪೂರ್ವ ಅಭಿಮುಖವಾಗಿ ಸ.ನಂ.16 ರ ಮೂಲಕ 29.50 ಸರಪಳಿ ದೂರ ಕ್ರಮಿಸಿ ಮಧ್ಯದ ಸಂಖ್ಯೆ 2 ಮತ್ತು 3 ನ್ನು ಹಾದು ಸ್ಥಾನಸಂಖ್ಯೆ 1 ನ್ನು ಸೇರುತ್ತದೆ.

ಸ್ಥಾನದಿಂದ ಸ್ಥಾನಕ್ಕೆ ಇರುವ ಬೇರಿಂಗ ಮತ್ತೂ ದೂರ ಈ ಕೆಳಕಂಡಂತೆ ಇರುತ್ತದೆ.

ಸ್ಥಾನದಿಂದ	ಸ್ಥಾನಕ್ಕೆ	ಬೇರಿಂಗ(ಡಿಗ್ರಿಗಳಲ್ಲ)	ದೂರ(ಸರಪಳಿಗಳಲ್ಲ)
1	2	104-00	10.00
2	3	104-00	10.00
3	1	90-00	9.50

ಪೂರ್ವ:- ಸ್ಥಾನಕ ಸಂಖ್ಯೆ 4 ರಿಂದ ರೇಖೆಯು ಸ.ನಂ.11 10 90 ಮತ್ತು 16 ರ ಸಾವಲಾನ್ಯ ಸರಪಳಿಯ ಮೇಲೆ 34.75 ಸರಪಳಿ ದೂರ ಕ್ರಮಿಸಿ ಮಧ್ಯದ ಸಂಖ್ಯೆ 5 ರ ಮತ್ತೂ 7 ನ್ನು ಹಾದು ಸ್ಥಾನಸಂಖ್ಯೆ 1 ನ್ನು ಸೇರುತ್ತದೆ.

ಸ್ಥಾನದಿಂದ ಸ್ಥಾನಕ್ಕೆ ಇರುವ ಬೇರಿಂಗ ಮತ್ತೂ ದೂರ ಈ ಕೆಳಕಂಡಂತೆ ಇರುತ್ತದೆ.

ಸ್ಥಾನದಿಂದ	ಸ್ಥಾನಕ್ಕೆ	ಬೇರಿಂಗ(ಡಿಗ್ರಿಗಳಲ್ಲ)	ದೂರ(ಸರಪಳಿಗಳಲ್ಲ)
4	5	165-00	6.75
5	6	165-00	9.00
6	7	181-30	9.00
7	4	181-30	10.00

ಪಶ್ಚಿಮ:- ಸ್ಥಾನಕ ಸಂಖ್ಯೆ 8 ರಿಂದ ರೇಖೆಯು ಸಾಯುವುದಕ್ಕೆ ತಿರುಗಿ ಸ.ನಂ.11 ರ ಪಶ್ಚಿಮ ದಿಕ್ಕಿನ ಮೇಲೆ 16.50 ಸರಪಳಿ ದೂರ ಕ್ರಮಿಸಿ ಮಧ್ಯದ ಸಂಖ್ಯೆ 9 ರಿಂದ 11 ನ್ನು ಹಾದು ಪ್ರಾರಂಭದ ಸ್ಥಾನಕ ಸಂಖ್ಯೆ 1 ನ್ನು ಸೇರುತ್ತದೆ.

ಸ್ಥಾನದಿಂದ ಸ್ಥಾನಕ್ಕೆ ಇರುವ ಬೇರಿಂಗ ಮತ್ತೂ ದೂರ ಈ ಕೆಳಕಂಡಂತೆ ಇರುತ್ತದೆ.

ಸ್ಥಾನದಿಂದ	ಸ್ಥಾನಕ್ಕೆ	ಬೇರಿಂಗ(ಡಿಗ್ರಿಗಳಲ್ಲ)	ದೂರ(ಸರಪಳಿಗಳಲ್ಲ)
8	9	321-00	11.00
9	10	321-00	11.00
10	11	312-30	11.50
11	1	312-00	10.00

ಮೂಲಕಗಳ ಪಟ್ಟಿಗಳು

- 1) ಬಂದಿಹಾರಿಯರು ನ್ಯಾಯಾಂಗಕ್ಕೆ ನೀಡಲಾದ ಗ್ರಾಮದ ಸಂ.ನಂ.1 ರ ಪಟ್ಟಿಯು ದಿಕ್ಕಿನ ಸರ ಪಡ್ಡಿನ ಮೇಲಿರುವ ವಂದ್ಯಸಾಧನದ ಸಂಖ್ಯೆ 6 ಮತ್ತು 7 ರ ವಂದ್ಯ ಭಾಗದಿಂದ ಬ್ಲಾಕಿನ ಒಳನಾಡು ಮೊದಲ ಮಾರ್ಪ ಆಗಿರುವುದಾಗಿ ನ್ಯಾಯಾಂಗಕ್ಕೆ ನೀಡಲಾದ ಗ್ರಾಮದ ಸಂ.ನಂ.1 ಮತ್ತು ತಪದಲ್ಲ ಗ್ರಾಮದ ಸಂಖ್ಯೆ 71 ರ ಸ್ವಯಂಸಂಘದ ತಪದಲ್ಲ ಗ್ರಾಮದ ಬರಹದ ಭಾಗದಲ್ಲಿದ್ದ ವಂದ್ಯಸಾಧನದ ಸಂಖ್ಯೆ 34 ಮತ್ತು 35 ರ ವಂದ್ಯಭಾಗದಿಂದ ಬ್ಲಾಕಿನಿಂದ ಮೊದಲ ಮಾರ್ಪ ಮೊದಲಾಗುತ್ತದೆ.
- 2) ಇನ್ನೊಂದು ಬಂದಿಹಾರಿಯರು ವಯ್ಯಪ್ಪನ ಕಠಿ ಗ್ರಾಮದ ಸಂ.ನಂ.2 ಮತ್ತು 22 ರ ಸರ ಪಡ್ಡಿನ ಮೇಲಿರುವ ವಂದ್ಯಸಾಧನದ ಸಂಖ್ಯೆ 57 ಮತ್ತು 58 ರ ವಂದ್ಯಭಾಗದಿಂದ ಬ್ಲಾಕಿನ ಒಳನಾಡು ಆಗಿರುವುದು ಅಭಿಮತವಾಗಿ ಪರಿಶಿಷ್ಟ ವ್ಯವಸ್ಥಿತ ಕುಟುಂಬದ ಸರಪಡ್ಡಿನ ಮಾರ್ಪ ಎಲ್ಲೆ ಯವ ಮೇಲಿರುವ ವಂದ್ಯಸಾಧನದ ಸಂಖ್ಯೆ 57 58 ರ ವಂದ್ಯಭಾಗದಿಂದ ಬ್ಲಾಕಿನಿಂದ ಮೊದಲ ಮೊದಲಾಗುತ್ತದೆ.

ಇತರೆ ಸವಲತ್ತುಗಳು

- 1) ಎಳೆಯ ನೆಪುತಲಾಪಗಳ ವಿನಯ ಉದ್ದೇಶ ಗ್ರಾಮದ ನಿರ್ಬಂಧವಿಲ್ಲದೆ ತಮ್ಮ ಜಾನುವಾರು ಗಳನ್ನು ಹುಲ್ಲು ಮೇಯಿಸಬಹುದಾಗಿದೆ.
- 2) ಎಳೆಯ ನೆಪುತಲಾಪಗಳ ವಿನಯ ಗ್ರಾಮದ ವಾಸ್ತವಿಕ ಉಪಯೋಗಕ್ಕೆ ವಸಿರು ಎರೆ ಗಳನ್ನು ಸಂಗ್ರಹಿಸಬಹುದಾಗಿದೆ.
- 3) ಗ್ರಾಮದ ತಮ್ಮ ವಾಸ್ತವಿಕ ಉಪಯೋಗಕ್ಕೆ ಒಳನಾಡಿಯನ್ನು ಉಳಿಸಿ ಸಂಗ್ರಹಿಸ ಬಹುದಾಗಿದೆ.

ಕರ್ನಾಟಕ ರಾಜ್ಯಪಾಲರ ವಸತಿಯಲ್ಲಿ ಹಾಗೂ ಅವರ ಅಧೀನದ ಮೇಲೆಗೆ

T.M. Kumarappa

ಪಟ್ಟಿಗಳಿಗಾಗಿ ವಂದ್ಯಸಾಧನದ ವಿವರಗಳಿಗೆ ಮತ್ತು ಅರಣ್ಯ ಇಲಾಖೆಗಳು.

(Signature)

ಗೆ:

ಕರ್ನಾಟಕ ರಾಜ್ಯಪತ್ರ, ಸಂಗ್ರಹಾಕಾರರು ಬೆಂಗಳೂರು ಇವರಿಗೆ ಮಾಹಿತಿಗಾಗಿ ರವಾನಿಸುತ್ತಾ ನ ಸರಿಯಾದ ಅಧಿಸೂಚನೆಗಳನ್ನು ರಾಜ್ಯಪತ್ರವು ಪ್ರಕಟಿಸಲು ಕೋರಿತು ಹಾಗೂ ಪ್ರಕಟಿಸಲು 20 ಮತ್ತು 21 ಅಧಿಸೂಚನೆಗಳನ್ನು ಉಪ ಅರಣ್ಯ ಸಂರಕ್ಷಣಾಧಿಕಾರಿಗಳು ವಾಸನ ವಿಭಾಗ, ವಾಸನ ಇವರಿಗೆ ಕಳುಹಿಸಲು 5 ಪ್ರತಿಗಳನ್ನು ಸರ್ಕಾರಕ್ಕೆ ಹಾಗೂ 2 ಪ್ರತಿಗಳನ್ನು ಉಪ ಅರಣ್ಯ ಸಂರಕ್ಷಣಾಧಿಕಾರಿ ಗಳು, ಭುವನವನಾ ಮತ್ತು ನೀಮಾ ನಿರ್ಧಾರ ವಿಭಾಗ, ತಪ್ಪುಮಗಳೂರು ಇವರಿಗೆ ಕಳುಹಿಸಲು ಕೋರಲಾಗಿದೆ.

ಮಾಹಿತಿಗಾಗಿ:

- 1) ಪ್ರಧಾನ ಮುಖ್ಯ ಅರಣ್ಯ ಸಂರಕ್ಷಣಾಧಿಕಾರಿಗಳು, ಬೆಂಗಳೂರು
- 2) ವಿಭಾಗಾಧಿಕಾರಿಗಳು, ವೈಯವ್ಯಾರು ವಿಭಾಗ, ವೈಯವ್ಯಾರು.
- 3) ಮುಖ್ಯ ಅರಣ್ಯ ಸಂರಕ್ಷಣಾಧಿಕಾರಿಗಳು, ಕಾರ್ಯಾಲಯವೇ ಮತ್ತು ಅಧ್ಯಯನ ಬೆಂಗಳೂರು.
- 4) ಜಿಲ್ಲಾಧಿಕಾರಿಗಳು ವಾಸನ ಪಟ್ಟಿ ವಾಸನ.
- 5) ಅರಣ್ಯ ಸಂರಕ್ಷಣಾಧಿಕಾರಿಗಳು, ವೈಯವ್ಯಾರು ಮತ್ತು ವೈಯವ್ಯಾರು.
- 6) ಉಪ ಅರಣ್ಯ ಸಂರಕ್ಷಣಾಧಿಕಾರಿಗಳು, ಭುವನವನಾ ಮತ್ತು ನೀಮಾ ನಿರ್ಧಾರ ವಿಭಾಗ, ತಪ್ಪುಮಗಳೂರು.
- 7) ಉಪ ಅರಣ್ಯ ಸಂರಕ್ಷಣಾಧಿಕಾರಿಗಳು, ವಾಸನ ವಿಭಾಗ, ವಾಸನ.
- 8) ಅರಣ್ಯ ವ್ಯವಸ್ಥಾಪನಾಧಿಕಾರಿಗಳು ಶಿವಮೊಗ್ಗ.
- 9) ಉಪ ವಿಭಾಗಾಧಿಕಾರಿಗಳು ವಾಸನ ಉಪ ವಿಭಾಗ, ವಾಸನ.
- 10) ವಾರದ ರಾಜ್ಯಪತ್ರ.
- 11) ಕಂದಾಯ ಇಲಾಖೆ.
- 12) ನೀರಕ್ಷಣ ಕಠಿ.

ANNEXURE -

ಕರ್ನಾಟಕ ಅರಣ್ಯ ಸರ್ಕಾರ

ಸಂಖ್ಯೆ. ಅರಣ್ಯಾ. 1177 ಅಧಿಸೂಚನೆ. 100000.

ಕರ್ನಾಟಕ ಅರಣ್ಯ ಸರ್ಕಾರದ ಸಚಿವಾಲಯ,
ಬಾಬುಬಾಗದೇಗಲೆ ಶೆಟ್ಟಿಡ,
ಬೆಂಗಳೂರು, ದಿನಾಂಕ: 17.12.2013

ಅಧಿಸೂಚನೆ

ಕರ್ನಾಟಕ ಅರಣ್ಯ ಕಾಯಿದೆ 1963 ರ (1961 ರೇ ಇಸವಿಯ ಕರ್ನಾಟಕ ಕಾನೂನು-5) ಕಲಂ-4 ರಲ್ಲಿ ವ್ಯವಸ್ಥಾಪಿಸಲಾದ ಅಧಿಕಾರವನ್ನು ವಲಯವಿಹಿ ಸರ್ಕಾರವು ಈ ಕೆಳಕಂಡ "ಅನುಸೂಚಿ" ಯಲ್ಲಿ ವ್ಯವಸ್ಥಾಪಿಸಿರುವ ಶಿವಮೊಗ್ಗ ಜಿಲ್ಲೆ, ತೀರ್ಥಹಳ್ಳಿ ತಾಲ್ಲೂಕಿನ ಮಂಡಗದ್ದೆ ಹೋಬಳಿ, ಸಿಂಧುವಾಡಿ ಗ್ರಾಮದ ಸರ್ವೆ ನಂ. 16ರಲ್ಲಿರುವ ಒಟ್ಟು 46ಎ-31ಗುಂ ಪ್ರದೇಶದ ಪೈಕಿ 20.00 ಎಕರೆ ಸರ್ಕಾರಿ ಜಮೀನನ್ನು ಈ ಅಧಿಸೂಚನೆಯು ಕರ್ನಾಟಕ ರಾಜ್ಯಪತ್ರದಲ್ಲಿ ಪ್ರಕಟಗೊಂಡ ದಿನಾಂಕದಿಂದ ಜಾರಿಗೆ ಬರುವಂತೆ "ಸಿಂಧುವಾಡಿ ಮೀಸಲು ಅರಣ್ಯ" ಎಂದು ರಚಿಸಲು ಉದ್ದೇಶಿಸಲಾಗಿದೆ.

"ಅನುಸೂಚಿ"

ಜಿಲ್ಲೆ	ಶಿವಮೊಗ್ಗ
ತಾಲ್ಲೂಕು	ತೀರ್ಥಹಳ್ಳಿ
ಹೋಬಳಿ	ಮಂಡಗದ್ದೆ
ಗ್ರಾಮ	ಸಿಂಧುವಾಡಿ
ಉದ್ದೇಶಿತ "ಮೀಸಲು ಅರಣ್ಯ"	ಸಿಂಧುವಾಡಿ
ಪ್ರದೇಶದ ಹೆಸರು	

"ಅನುಸೂಚಿಯ" ವಿವರ:

(ಅ) ಉದ್ದೇಶಿತ "ಮೀಸಲು ಅರಣ್ಯ" ಪ್ರದೇಶದ ಸರ್ವೆ ನಂಬರ್‌ವಾರು ವಿವರ.

ಗ್ರಾಮ	ಸರ್ವೆ ನಂಬರ್	ವಿಸ್ತೀರ್ಣ ಎಕರೆ-ಗುಂಟೆ.
ಸಿಂಧುವಾಡಿ	16	20-00
	ಒಟ್ಟು	20-00

3. ಕರ್ನಾಟಕ ಅರಣ್ಯ ಕಾಯಿದೆ 1963, ಸೆಕ್ಷನ್ 4(1)(ಸಿ) ಅನ್ವಯ ಕರ್ನಾಟಕ ಸರ್ಕಾರವು ಉಪ ವಿಭಾಗಾಧಿಕಾರಿಗಳು, ಶಿವಮೊಗ್ಗ ಉಪ ವಿಭಾಗ, ಶಿವಮೊಗ್ಗ ಇವರನ್ನು "ಅರಣ್ಯ ವ್ಯವಸ್ಥಾಪನಾಧಿಕಾರಿ" ಗಳನ್ನಾಗಿ ಈ ಮೂಲಕ ನೇಮಿಸಲಾಗಿದೆ. ಕರ್ನಾಟಕ ಅರಣ್ಯ ಕಾಯಿದೆ 1963, ಚಾಪ್ಟರ್-11 ರ ಪ್ರಕಾರ ಅರಣ್ಯ ವ್ಯವಸ್ಥಾಪನಾಧಿಕಾರಿಗಳು ಅನುಸೂಚಿಯಲ್ಲಿ ನಮೂದಿಸಿರುವ ಪ್ರದೇಶದ ಫೋಲೆ ಯಾವುದೇ ವ್ಯಕ್ತಿಗೆ ಭರವಸೆಗೊಡಿಸುವ ಹಕ್ಕು ಬಾಧ್ಯತೆಗಳನ್ನು ವಿಚಾರಣೆ ಮಾಡಿ, ನಿರ್ಧರಿಸಿ, ಇತ್ಯರ್ಥಗೊಳಿಸಿ, ತೀರ್ಮಾನಿಸುವುದು.

4. ಕರ್ನಾಟಕ ಅರಣ್ಯ ಕಾಯಿದೆ 1963, ಸೆಕ್ಷನ್ 4(2) ರ ಅನ್ವಯ ಕರ್ನಾಟಕ ಸರ್ಕಾರವು ಉಪ ಅರಣ್ಯ ಸಂರಕ್ಷಣಾಧಿಕಾರಿಗಳು, ರಿವಮೊಗ್ಗ ವಿಭಾಗ, ರಿವಮೊಗ್ಗ ಇವರನ್ನು ಈ ವಿಚಾರಣೆಯಲ್ಲಿ ಅರಣ್ಯ ವ್ಯವಸ್ಥಾಪನಾಧಿಕಾರಿಗಳಿಗೆ ಸಹಕರಿಸಲು ಹಾಗೂ ಅರಣ್ಯ ಇಲಾಖೆಯ ಪರವಾಗಿ ಪ್ರತಿನಿಧಿಸಲು ಈ ಮೂಲಕ ನೇಮಿಸಲಾಗಿದೆ.

5. ಕರ್ನಾಟಕ ಅರಣ್ಯ ಕಾಯಿದೆ 1963, ಸೆಕ್ಷನ್ 11, 12, ಮತ್ತು 14 ರ ಅನ್ವಯ ಅರಣ್ಯ ವ್ಯವಸ್ಥಾಪನಾಧಿಕಾರಿಗಳು ಹೊರಡಿಸಿದ ಆದೇಶದಿಂದ ಭಾಧಿತರಾದ ವ್ಯಕ್ತಿಗಳು ಆದೇಶ ಹೊರಡಿಸಿದ ದಿನಾಂಕದಿಂದ ಮೂರು ತಿಂಗಳೊಳಗಾಗಿ ಕರ್ನಾಟಕ ಕಂದಾಯ ಮೇಲ್ಮನವಿ ಸ್ವಾಯಂ ಮಂಡಳಿಗೆ ಮೇಲ್ಮನವಿ ಸಲ್ಲಿಸಬಹುದಾಗಿರುತ್ತದೆ.

6. ಕರ್ನಾಟಕ ಅರಣ್ಯ ಕಾಯಿದೆ 1963, ಸೆಕ್ಷನ್ 15 ರ ಅನ್ವಯ ಅರಣ್ಯ ವ್ಯವಸ್ಥಾಪನಾಧಿಕಾರಿಗಳು ಹೊರಡಿಸಿದ ಆದೇಶದಿಂದ ಭಾಧಿತರಾದ ವ್ಯಕ್ತಿಗಳು ಸದರಿ ಆದೇಶ ಹೊರಡಿಸಿದ ದಿನಾಂಕದಿಂದ ಮೂರು ತಿಂಗಳೊಳಗಾಗಿ ಜಿಲ್ಲಾ ಸ್ವಾಯಂಲಯಕ್ಕೆ ಮೇಲ್ಮನವಿ ಸಲ್ಲಿಸಬಹುದು.

7. ಇತರೆ ಸವಲತ್ತುಗಳು:- ಉದ್ದೇಶಿತ "ಮೀಸಲು ಅರಣ್ಯ" ಪ್ರದೇಶದಲ್ಲಿ ಸ್ಥಳೀಯ ನಿವಾಸಿಗಳಿಗೆ ಎಳೆಯ ನೆಡುತೋಪು ಪ್ರದೇಶಗಳನ್ನು ಹೊರತುಪಡಿಸಿ ಉಳಿದ ಪ್ರದೇಶಗಳಲ್ಲಿ ತಮ್ಮ ಜಾನುವಾರುಗಳಿಗೆ ಉಚಿತವಾಗಿ ಹುಲ್ಲು ಮೇಯಿಸಲು ಹಾಗೂ ತಮ್ಮ ಸ್ವಂತ ಉಪಯೋಗಕ್ಕಾಗಿ ಉಚಿತವಾಗಿ ಒಣ ಎಲೆ ಮತ್ತು ಒಣ ಸೌದೆಯನ್ನು ಸಂಗ್ರಹಿಸಲು ಅವಕಾಶವಿರುತ್ತದೆ. ಎನ್‌ಕ್ಯೂಷರ್ ಗಳಲ್ಲಿರುವ ನಿವಾಸಿಗಳು ತಮ್ಮ ಸ್ವಂತ ಉಪಯೋಗಕ್ಕಾಗಿ ರಸ್ತೆಯ ಹಕ್ಕನ್ನು ಹೊಂದಿರುತ್ತಾರೆ. ಕಂದಾಯ ಇಲಾಖೆಯಿಂದ ದಿನಾಂಕ:05-06-2002 ರ ಪರಗೆ ನೀಡಿರುವ ಸೊಪ್ಪಿನಬೆಟ್ಟ ಹಕ್ಕನ್ನು ಹಾಗೆಯೇ ಮುಂದುವರಿಸಲಾಗಿದೆ.

8. ಉದ್ದೇಶಿತ "ಮೀಸಲು ಅರಣ್ಯ" ಪ್ರದೇಶದ ಪ್ರತಿ ಬ್ಲಾಕ್‌ಗೆ ಸಂಬಂಧಿಸಿದ ಸಂಕ್ಷಿಪ್ತ ಸರಹದ್ದು ವಿವರಣೆ ಮತ್ತು ಸವಿವರವಾದ ಸರಹದ್ದು ವಿವರಗಳನ್ನು ಮುಂದೆ ವಿವರಿಸಿದೆ.

ಸಂಕ್ಷಿಪ್ತ ಸರಹದ್ದುಗಳು ಈ ಕೆಳಗಿನಂತಿವೆ

ಉತ್ತರಕ್ಕೆ	:	ಸಿಂಧುವಾಡಿ ಗ್ರಾಮದ ಸ.ನಂ.19.
ಪಶ್ಚಿಮಕ್ಕೆ	:	ಸ.ನಂ.16ರ ಉಳಿದ ಭಾಗ.
ದಕ್ಷಿಣಕ್ಕೆ	:	ಹೆಮ್ಮಕ್ಕೆ ಗ್ರಾಮದ ಗಡಿ.
ಪೂರ್ವಕ್ಕೆ	:	

ಸವಿವರವಾದ ಸರಹದ್ದು ವಿವರಣೆ

ಉತ್ತರ:- ಪ್ರಾರಂಭಿಕ ಸ್ಥಾನವು ಸಿಂಧುವಾಡಿ ಗ್ರಾಮದ ಸ.ನಂ.18ರ ದಕ್ಷಿಣದ ಮುಕ್ಕುಪ್ಪೆ ಬಾಂದಿನ ಸ್ಥಾನ ಸಂಖ್ಯೆ (2) ರಲ್ಲಿ ಸ್ಥಿರವಾಗಿರುತ್ತದೆ. ಇಲ್ಲಿಂದ ಸೀಮಾರೇಖೆಯು ಅಗ್ನೇಯಾಭಿಮುಖವಾಗಿ 23.5 ಸರಪಳಿಗಳ ದೂರವನ್ನು ಸ.ನಂ.19ರ ನೈರುತ್ಯ ಗಡಿಯಲ್ಲೇ ಕ್ರಮಿಸಿ ಹೆಮ್ಮಕ್ಕೆ ಗ್ರಾಮದ ಸ.ನಂ.46ರ ಉತ್ತರದ ಮೂಲೆಯ ಮುಕ್ಕುಪ್ಪೆ ಬಾಂದನ್ನು ಸೇರುತ್ತದೆ.

ಅಳತೆ ತಪಶೀಲುಗಳು

ಸ್ಥಾನದಿಂದ ಸ್ಥಾನಕ್ಕೆ	ಬೈನೇಜ್ (66')	ಬೇರಿಂಗ್ ಡಿಗ್ರಿಗಳಲ್ಲಿ
2 3	23.50	100-00

ಮೂರ್ವಕೆ:- ವನ್ನೇಣ-(ಆಗ್ನೇಯ): ಪುನಃ ಇಲ್ಲಿಂದ ನೈರುತ್ಯಾಭಿಮುಖವಾಗಿ, 30.50 ಸರಪಳಿಗಳ ದೂರವನ್ನು ಹೆಮ್ಮಕ್ಕಿ ಗ್ರಾಮ ಸ.ನಂ.56 ಉತ್ತರದ ಗಡಿಯಲ್ಲೇ ಚಲಿಸಿ, ಸಿಂಧುವಾಡಿ ಗ್ರಾಮದ ಸ.ನಂ.13ರ ಆಗ್ನೇಯ ಮೂಲೆಯಿಂದ ಈಶಾನ್ಯಾಭಿಮುಖವಾಗಿ ಹೆಮ್ಮಕ್ಕಿ ಗ್ರಾಮದ ಗಡಿಯನ್ನೇ ಅನುಸರಿಸುತ್ತಾ 4.00 ಸರಪಳಿಗಳ ಅಂತರದಿಂದ ಸೇರುವ ಸ್ಥಾನ ಸಂಖ್ಯೆ 4ನ್ನು ಸಾಧಿಸುತ್ತದೆ.

ಅಳತೆ ತಪಶೀಲುಗಳು

ಸ್ಥಾನದಿಂದ ಸ್ಥಾನಕ್ಕೆ	ಬೈನೇಜ್ (66')	ಬೇರಿಂಗ್ ಡಿಗ್ರಿಗಳಲ್ಲಿ
3 4	30.50	244-00

ಪಶ್ಚಿಮಕ್ಕೆ:- ಪುನಃ ಇಲ್ಲಿಂದ ಕ್ರಮವಾಗಿ ವಾಯುವ್ಯ, ಈಶಾನ್ಯ, ವಾಯುವ್ಯ, ಈಶಾನ್ಯ, ದಿಕ್ಕುಗಳಲ್ಲಿ 3.50, 8.00, 11.00, 3.50 ಸರಪಳಿಗಳ ದೂರವನ್ನು ಸಿಂಧುವಾಡಿ ಗ್ರಾಮ ಸ.ನಂ.16ರ ಮುಖಾಂತರ ಈ ಕೆಳಗೆ ವಿವರಿಸಿದ ಅಳತೆ ತಪಶೀಲಿನಂತೆ ಚಲಿಸಿ, ಪ್ರಾರಂಭಿಕ ಸ್ಥಾನವನ್ನು ಸೇರುತ್ತದೆ.

ಅಳತೆ ತಪಶೀಲುಗಳು

ಸ್ಥಾನದಿಂದ ಸ್ಥಾನಕ್ಕೆ	ಬೈನೇಜ್ (66')	ಬೇರಿಂಗ್ ಡಿಗ್ರಿಗಳಲ್ಲಿ
4 5	3.50	314-00
5 6	8.00	066-00
6 1	11.00	343-00
1 2	3.50	077-00

ಕರ್ನಾಟಕ ರಾಜ್ಯಪಾಲರ ಆಜ್ಞಾನುಸಾರ ಮತ್ತು
ಅವರ ಹೆಸರಿನಲ್ಲಿ

(ಶಾಂತರಾಜ್ ನಾಯಕ್)

ಸರ್ಕಾರದ ಅಧೀನ ಕಾರ್ಯದರ್ಶಿ,
ಅರಣ್ಯ ಪರಿಸರ ಮತ್ತು ಜೀವಿಶಾಸ್ತ್ರ ಇಲಾಖೆ,

ಬೆಂಗಳೂರು.

No. LND (1) CR 261/2002-03

Office of the Deputy Commissioner,
Shimoga district,
Shimoga dated, 29th November, 2003

Sub: Sanction of 20 acres (05 hectares) of land in Survey numbers 16 of Sindwadi village of Maudagadde hobli in Tirthahally Taluk, in favour of Forest Department as compensation for allotment of 05 hectares of land lost under Upper Tungabhadra Project.

Read: (01) Order No. LND (1) CR 261/2002-03, dated, 06-05-2003, of the Deputy Commissioner, Shimoga District, Shimoga, transferring 50.00 acres of land in favour of Irrigation Department

(02) Government Letter No. R11/1/65/2003, dated, 18-09-2003, according permission for transfer of land in favour of Irrigation Department.

(03) Order No. LND (1) CR 261/2002-03, dated, 29-11-2003, of the Deputy Commissioner, Shimoga District, Shimoga, cancelling the grant of 50.00 acres of land already granted in favour of Irrigation Department.

(04) Letter No. KNN/238-1/VP/2003/3242, dated, 28-11-2003, of the Managing Director, Karnataka Neeravari Nigam Limited, Bangalore.



3/12

11/11

Preamble: Vide reference (01) above, in anticipating of Government approval, the Deputy Commissioner, Shimoga District, Shimoga, had handed over possession of 50.00 acres of land to Irrigation Department for the purpose of rehabilitation of the families affected under the Upper Tunga Project. Vide reference (02), Government had given approval to the Deputy Commissioner, Shimoga, to sanction the land to the Irrigation Department for the said purpose. Meanwhile, the families affected under the Upper Tunga Project rejected the proposal for settling them in Survey numbers 16 and 19 of Sindwadi village of Maudagadde hobli in Tirthahally Taluk, as the land is full of trees and uneven. The Forest Department also expressed that the land being full of various varieties of trees, it would not be proper to fell the trees. The families affected under the Upper Tunga Project have agreed to get resettled at Nidige-Machenahally. Under these circumstances, as there was no need to sanction the land in Survey numbers 16 and 19 of Sindwadi village of Maudagadde hobli in Tirthahally Taluk for the purpose of rehabilitation, vide reference (03), the Deputy Commissioner, Shimoga, cancelled the earlier order giving possession of the land to the Irrigation Department, and has taken back the land into the possession of Revenue Department. Meanwhile, the Managing Director, Karnataka Neeravari Nigam Limited, Bangalore, vide reference (04), has asked for transfer of 05 hectares of man forest land to the Forest Department as part of compensation for loss of land for the land lost in

Handwritten notes at the bottom left corner, including the number '11/11' and some illegible text.

Varahi Project. As the matter is urgent, and the transfer of land is required immediately, the following order is passed:

17/12/2018

An extent of 20 acres (08 hectares) of land in Survey numbers 16 of Sindwadi village of Mandagadde hobli in Tirthahally Taluk, the details of which are given in the Annexure-I is ordered to be handed over to the Forest Department (Deputy Conservator of Forests, [Working Plan]) as compensatory transfer in lieu of the land affected by the Varahi Project. The Forest Department shall take further action to declare and notify it as reserve forest under the relevant provisions of law.

Sd/-
(Tushar Giri Nath)
Deputy Commissioner,
Shimoga District.

(01) Copy submitted to the Principal Secretary to Government, Revenue Department, M S Building, Bangalore-560 001, for kind information.

(02) Copy submitted to the Managing Director, Karnataka Neeravari Nigam Limited, Bangalore, for favour of information.

(03) Copy submitted to the Conservator of Forests, Shimoga Circle, Shimoga, for favour of information.

Copy for favour of information and necessary action to:

- 01 the Assistant Commissioner, Shimoga Subdivision, Shimoga;
- 02 the Deputy Conservator of Forests, Shimoga division, Shimoga;
- 03 the Deputy Conservator of Forests, Working Plan division, Shimoga;
- 04 the Executive Engineer, UTP division, KNNL, Shimoga;
- 05 the Tahsildar, Shimoga Taluk Tirthahally Taluk

(Tushar Giri Nath)
Deputy Commissioner,
Shimoga District

	33 KV Line Hubli to Hubli R.P.C.T.	1.42	1.42	Sy. No. 14 & 15 of Jogihalli village, Gubbi Taluk
6	Renewal of 2.98 ha of forest land in Sy.No. 70/1, 70, 2, 70/3, 71, 72/2 & 74 of Mayina Itgal village & Sy.No.1/1 of Hanumasagar Village, Hanumasagar PF, Koppal Division for transmission line and road for already installed 1.92MW capacity wind farm project in favour of M/s R.P.G. cables Limited and transfer the lease in favour of M/s Indo wind Energy Limited, Gadag.	2.98	3.00	Sy. No.14 & 15 of Jogihalli village, Gubbi Taluk
7	Diversion of 2.83 ha of forest land for laying underground pipe line, constructions of pump house and laying 33 KV transmission line in Kasanakandi R.F. Raichur District to M/s. Kalyani Steel Industries Ltd., Bangalore	2.83	2.83	Sy. No.14 & 15 of Jogihalli village, Gubbi Taluk
8	Diversion of 15.4 ha of forest land in Kundapura Forest Division for construction of Left Bank Canal under Varahi Lift Irrigation Scheme in Dakshina Kannada District	15.40	5.40	Sy. No.14 & 15 of Jogihalli village, Gubbi Taluk
	Total	32.53	22.55	

ತುಮಕೂರು ಜಿಲ್ಲೆ, ಗುಬ್ಬಿ ತಾಲ್ಲೂಕು, ನಿಟ್ಟೂರು ಹೋಬಳಿ, ಜೋಗಿಹಳ್ಳಿ ಗ್ರಾಮದ ಸ.ನಂ. 14 ರಲ್ಲಿ ಒಟ್ಟು 330-13 ಎಕರೆ/ಗುಂಟೆ ವಿಸ್ತೀರ್ಣವಿದ್ದು, ಈ ಪೈಕಿ 234-13 ಎಕರೆ/ಗುಂಟೆಯನ್ನು "ಅರಣ್ಯ ಇಲಾಖೆ" ಹಾಗೂ 71-11 ಎಕರೆ/ಗುಂಟೆ "ಸರ್ಕಾರಿ ಗೋಮಾಳ" ಎಂದು ಕಾಲಂ ನಂಬರ್ 09 ರಲ್ಲಿ ನಮೂದಿಸಲಾಗಿದೆ.

ಮೇಲಿನ 08 ಪ್ರಾಜೆಕ್ಟ್‌ಗಳ ಪರಿಹಾರಾತ್ಮಕ ನೆಡುತೋಪನ್ನು ಜೋಗಿಹಳ್ಳಿ ಗ್ರಾಮದ ಸ.ನಂ. 14 ರಲ್ಲಿ ಬೆಳೆಸಲಾಗಿರುತ್ತದೆ. ವಾರಾಹಿ ಯೋಜನೆಗೆ ಬದುಗಡೆಗೊಳಿಸಲಾಗಿರುವ 15.40 ಹೆಕ್ಟೇರ್ ಪೈಕಿ 5.40 ಹೆಕ್ಟೇರ್ ಪರಿಹಾರಾತ್ಮಕ ನೆಡುತೋಪನ್ನು ಸಹಾ ಇಲ್ಲಿಯೇ ಬೆಳೆಸಲಾಗಿರುತ್ತದೆ. ದಿನಾಂಕ: 22-05-2025 ರಂದು ಅಪರ ಪ್ರಧಾನ ಮುಖ್ಯ ಅರಣ್ಯ ಸಂರಕ್ಷಣಾಧಿಕಾರಿಗಳು (ಕಾರ್ಯಯೋಜನೆ) ಬೆಂಗಳೂರು ರವರು ಈ ಬಗ್ಗೆ ಚರ್ಚಿಸಿದ್ದು ಶೀಘ್ರವಾಗಿ ರಕ್ಷಿತ ಅರಣ್ಯ ರಚನೆಯ ಪ್ರಸ್ತಾವನೆ ಸಲ್ಲಿಸಲು ಸೂಚಿಸಿರುತ್ತಾರೆ.

ಆದುದರಿಂದ ಈ ಪ್ರಕರಣದಲ್ಲಿ ಪ್ರಸ್ತಾವನೆಯನ್ನು ತುರ್ತಾಗಿ ಸಲ್ಲಿಸಬೇಕಾಗಿರುವುದರಿಂದ ತುಮಕೂರು ಜಿಲ್ಲೆ, ಗುಬ್ಬಿ ತಾಲ್ಲೂಕು, ನಿಟ್ಟೂರು ಹೋಬಳಿ, ಜೋಗಿಹಳ್ಳಿ ಗ್ರಾಮದ ಸ.ನಂ. 14 ರಲ್ಲಿ ಒಟ್ಟು 234-13 ಎಕರೆ/ಗುಂಟೆ ಸರ್ವೆ ಮಾಡಿ ಪ್ರಸ್ತಾವನೆ ಸಿದ್ಧಪಡಿಸಲು ತಮ್ಮ ಕಛೇರಿಯ ಅಧಿಕಾರಿ/ಸಿಬ್ಬಂದಿಗಳನ್ನು ನಿಯೋಜಿಸಬೇಕೆಂದು ಈ ಮೂಲಕ ತಮ್ಮಲ್ಲಿ ಹೋರಲಾಗಿದೆ.


ತಮ್ಮ ನಂಬುಗೆಯ

ಸಹ/-

ಉಪ ಅರಣ್ಯ ಸಂರಕ್ಷಣಾಧಿಕಾರಿ,
ತುಮಕೂರು ವಿಭಾಗ, ತುಮಕೂರು.

ಪ್ರತಿಯನ್ನು

1. ಗೌರವಗಳೊಂದಿಗೆ ಅಪರ ಪ್ರಧಾನ ಮುಖ್ಯ ಅರಣ್ಯ ಸಂರಕ್ಷಣಾಧಿಕಾರಿಗಳು (ಕಾರ್ಯಯೋಜನೆ), ಅರಣ್ಯ ಭವನ, ಮಲ್ಲೇಶ್ವರಂ 13ನೇ ಕ್ರಾಸ್, ಬೆಂಗಳೂರು ರವರಿಗೆ ಮಾಹಿತಿಗಾಗಿ ಸಲ್ಲಿಸಿದೆ.

<p>ಕಡತ ಸಂಖ್ಯೆ: ಸಂಖ್ಯೆ:ಬಿ1/ಕಾರ್ಯೋಶಿ/ ಸಿವ ನಡುತೋಪು/ಸಿಆರ್-12/ 2024-25 / 26 / 26 ಕ</p>	<p>ಕರ್ನಾಟಕ ಸರ್ಕಾರ</p> 	<p>ಮುಖ್ಯ ಅರಣ್ಯ ಸಂರಕ್ಷಣಾಧಿಕಾರಿಗಳ ಕಛೇರಿ, ಕಾರ್ಯ ಯೋಜನೆ ಮತ್ತು ಮೋಜಣಿ, ಶಿವಮೊಗ್ಗ-577 204 ದೂರವಾಣಿ ಸಂಖ್ಯೆ: 08182-250785 ಇ-ಮೇಲ್: working.plan@yahoo.com, cfworkingplansmg@gmail.com ಸ್ಥಳ: ಶಿವಮೊಗ್ಗ, ದಿನಾಂಕ; 23.08.2024</p>
-------------------------------------------------------------------------------------------	---------------------------------------------------------------------------------------------------------	---------------------------------------------------------------------------------------------------------------------------------------------------------------------------------------------------------------------------------------------

ಇವರಿಗೆ,

ಶ್ರೀ ಮಹೇಶ ಬಿ.ಸಿ.,
ವಲಯ ಅರಣ್ಯಾಧಿಕಾರಿ, ಘಟಕ -01,
ಕಾರ್ಯಯೋಜನೆ ಮತ್ತು ಮೋಜಣಿ,
ಶಿವಮೊಗ್ಗ.

ವಿಷಯ : ಅರಣ್ಯ ಪ್ರದೇಶದಲ್ಲಿ ಪರಿಹಾರಾತ್ಮಕ ನಡುತೋಪು (Compensatory Afforestation) ಬೆಳೆಸಿದ ಪ್ರದೇಶಗಳನ್ನು ಕರ್ನಾಟಕ ಅರಣ್ಯ ಕಾಯ್ದೆ-1963 ರ ಕಲಂ-04 ರಂತೆ "ಮೀಸಲು ಅರಣ್ಯ" (Reserve Forest) ಎಂದು ಘೋಷಿಸುವ ಬಗ್ಗೆ ಪ್ರಸ್ತಾವನೆ ಸಲ್ಲಿಸುವ ಕುರಿತು.

ಉಲ್ಲೇಖ: 1) ಮಾನ್ಯ ಅರಣ್ಯ ಸಂರಕ್ಷಣಾಧಿಕಾರಿಗಳು, ಮಂಗಳೂರು ವೃತ್ತ, ಮಂಗಳೂರು ರವರ ಪತ್ರ ಸಂಖ್ಯೆ: ಎ3ವಿವ-64/ಪ.ನ/(ಸಕ್ರನ್-4ಪು)/2017-18 (Vol-6) ದಿನಾಂಕ 14.06.2024.
2) ಅಪರ ಪ್ರಧಾನ ಮುಖ್ಯ ಅರಣ್ಯ ಸಂರಕ್ಷಣಾಧಿಕಾರಿಗಳು (ಕಾರ್ಯಯೋಜನೆ), ಬೆಂಗಳೂರು ರವರ ಕಛೇರಿ ಪತ್ರ ಸಂಖ್ಯೆ: KFD/WP/A6/43/2019-WP-KFD ದಿನಾಂಕ 31.03.2021. (ಪ್ರತಿ ಲಗತ್ತಿಸಿದೆ)

ಮೇಲ್ಕಂಡ ವಿಷಯಕ್ಕೆ ಸಂಬಂಧಿಸಿದಂತೆ, ದಕ್ಷಿಣ ಕನ್ನಡ ಜಿಲ್ಲೆಯಲ್ಲಿ, ವರಾಹಿ ಏತ ನೀರಾವರಿ ಯೋಜನೆಗಾಗಿ ಅರಣ್ಯ ಸಂರಕ್ಷಣಾ ಕಾಯ್ದೆ-1980 ರಂತೆ ಬಿಡುಗಡೆಗೊಳಿಸಿದ 15.40 ಹೆಕ್ಟೇರ್ (Stage-II ಆದೇಶ ಸಂಖ್ಯೆ, No.F(C)A/16.1/KAR/34/IP ದಿನಾಂಕ: 05-01-1996) ಅರಣ್ಯ ಪ್ರದೇಶದ ಬಾಬು ಪರ್ಯಾಯವಾಗಿ ಕುಂದಾಪುರ ಅರಣ್ಯ ವಿಭಾಗ, ಶಂಕರನಾರಾಯಣ ವಲಯದ ವ್ಯಾಪ್ತಿಯ ಕುಂದಾಪುರ ತಾಲ್ಲೂಕು, ವಂಡ್ಲೆ ಹೋಬಳಿ, ಕುಳಂಜಿ ಗ್ರಾಮದ ಸ.ನಂ. 115 ರಲ್ಲಿನ 10.00 ಹೆಕ್ಟೇರ್ ಅರಣ್ಯೇತರ ಪ್ರದೇಶದಲ್ಲಿ ಪರಿಹಾರಾತ್ಮಕ ನಡುತೋಪು (Compensatory Afforestation) ಬೆಳೆಸಿದ ಪ್ರದೇಶವನ್ನು ಕರ್ನಾಟಕ ಅರಣ್ಯ ಕಾಯ್ದೆ-1963 ರ ಕಲಂ-04 ರಂತೆ "ಮೀಸಲು ಅರಣ್ಯ" ಎಂದು ಘೋಷಿಸುವ ಬಗ್ಗೆ ಪ್ರಸ್ತಾವನೆಯನ್ನು ಮಾನ್ಯ ಅರಣ್ಯ ಸಂರಕ್ಷಣಾಧಿಕಾರಿಗಳು, ಮಂಗಳೂರು ವೃತ್ತ, ಮಂಗಳೂರು ರವರು ಉಲ್ಲೇಖ (1) ರಲ್ಲಿ ಈ ಕಛೇರಿಗೆ ಸಲ್ಲಿಸಿರುತ್ತಾರೆ.

ಸದರಿ ಪ್ರಸ್ತಾವನೆಯನ್ನು ಉಲ್ಲೇಖ (2) ರ ಪತ್ರದ ಅನುಬಂಧ-2 ರಲ್ಲಿ ಮಾನ್ಯ ಅಪರ ಪ್ರಧಾನ ಮುಖ್ಯ ಅರಣ್ಯ ಸಂರಕ್ಷಣಾಧಿಕಾರಿಗಳು (ಕಾರ್ಯಯೋಜನೆ), ಬೆಂಗಳೂರು ರವರು ಕರ್ನಾಟಕ ಅರಣ್ಯ ಕಾಯ್ದೆ-1963 ರ ಕಲಂ-04 ರಡಿಯಲ್ಲಿ ಮೀಸಲು ಅರಣ್ಯವೆಂದು ಅಧಿಸೂಚಿಸಲು ಸಲ್ಲಿಸಬೇಕಾದ ಪೂರಕ ದಾಖಲಾತಿಗಳಂತೆ ಪರಿಶೀಲಿಸಲಾಗಿ, ಕೆಲವು ನ್ಯೂನತೆಗಳು ಕಂಡುಬಂದಿರುತ್ತವೆ.

ಕ್ರಮ ಸಂಖ್ಯೆ	ಅನುಬಂಧ-2 ರ ಕ್ರಮ ಸಂಖ್ಯೆ	ಪ್ರಸ್ತಾವನೆಯೊಂದಿಗೆ ಸಲ್ಲಿಸಬೇಕಾದ ಪೂರಕ ದಾಖಲಾತಿಗಳು
01	05	ಟೋಪೋ ನಕಾಶೆ 1:50000 ಸ್ಕೇಲ್ ನಲ್ಲಿ
02	06	ಸರ್ವೆ ಸ್ಕೆಚ್‌ನ ನೀಲಿ ನಕ್ಷೆ (8"=1 ಮೈಲ್ ಸ್ಕೇಲ್)
03	07	ಗ್ರಾಮ ನಕಾಶೆ (8"=1 ಮೈಲ್ ಸ್ಕೇಲ್)
04	12	ಪ್ರಾದೇಶಿಕ ಉಪ ಅರಣ್ಯ ಸಂರಕ್ಷಣಾಧಿಕಾರಿಗಳಿಂದ ಯಾವುದೇ ಒತ್ತುವರಿ ಇಲ್ಲವೆಂಬ ಕುರಿತಾಗಿ ಶೀರ್ಷಿಕೆ ಪತ್ರ ಹಾಳೆಯಲ್ಲಿ (ಲೆಟರ್ ಹೆಡ್) ದೃಢೀಕರಣ ಪತ್ರ (ದಿನಾಂಕ ಇಲ್ಲದೇ ಇರುವ ಹಳೆಯ ಪತ್ರವನ್ನು ಲಗತ್ತಿಸಿದ್ದು, ಪ್ರಸ್ತುತ ಹಂತದ ದೃಢೀಕರಣ ಪತ್ರವನ್ನು ಲಗತ್ತಿಸುವುದು.)
06	17	ಮಾನ್ಯ ಸರ್ಕಾರದ ನಿರ್ದೇಶನದಂತೆ ಕರ್ನಾಟಕ ಅರಣ್ಯ ಕೆಪಿಡಿ 1976ರ ನಮೂನೆ-1ರ ಪ್ರಕಾರ ನುಡಿ ತಂತ್ರಾಂಶದಲ್ಲಿ ತಯಾರಿಸಿರುವ ಕರಡು ಅಧಿಸೂಚನೆಯ ವಿದ್ಯುನ್ಮಾನ ಪ್ರತಿ ಪ್ರಮಾಣೀಕೃತ ಸಹಿಯೊಂದಿಗೆ (ಲಗತ್ತಿಸಿರುವುದಿಲ್ಲ).
06	23	ಪ್ರಸ್ತಾವಿತ ಪ್ರದೇಶಕ್ಕೆ ಸಂಬಂಧಿಸಿದಂತೆ ಅರಣ್ಯ ಹಕ್ಕಿನಡಿ ಯಾವುದಾದರೂ ಅರ್ಜಿಗಳನ್ನು ಸ್ವೀಕರಿಸಿದ ಕುರಿತು ಮಾಹಿತಿಯನ್ನು ನೀಡಿರುವುದಿಲ್ಲ.

ಸದರಿ ಮೇಲ್ಕಾಣಿಸಿದ ಪ್ರಸ್ತಾವಿತ ಪ್ರದೇಶವು ಪರಿಹಾರಾತ್ಮಕ ನೆಡುತೋಪು ಪ್ರದೇಶವಾಗಿದ್ದು, ಮೀಸಲು ಅರಣ್ಯ ರಚಿಸಿ, ಅನುಪಾಲನಾ ವರದಿಯನ್ನು ಸಲ್ಲಿಸಬೇಕಾಗಿರುವುದರಿಂದ ಈ ಪ್ರಕರಣವನ್ನು ಅತೀ ತುರ್ತು ಎಂದು ಪರಿಗಣಿಸಿ, ಉಲ್ಲೇಖ (2) ರ ಪತ್ರದ ಅನುಬಂಧ-2 ರಲ್ಲಿ ಕರ್ನಾಟಕ ಅರಣ್ಯ ಕಾಯ್ದೆ-1963 ರ ಕಲಂ-04 ರಡಿಯಲ್ಲಿ ಮೀಸಲು ಅರಣ್ಯವೆಂದು ಅಧಿಸೂಚಿಸಲು ಸಲ್ಲಿಸಬೇಕಾದ ಪೂರಕ ದಾಖಲಾತಿಗಳಂತೆ ಸದರಿ ಪ್ರಸ್ತಾವನೆಯನ್ನು ಪರಿಶೀಲಿಸಿ, ಕಂದಾಯ ಇಲಾಖೆ, ಭೂ ಮಾಪನಾ, ಕಂದಾಯ ವ್ಯವಸ್ಥೆ ಮತ್ತು ಭೂದಾಖಲೆಗಳ ಇಲಾಖೆ ಹಾಗೂ ವಲಯ ಅರಣ್ಯಾಧಿಕಾರಿ, ಶಂಕರನಾರಾಯಣ ವಲಯ, ಶಂಕರನಾರಾಯಣ ಇವರೊಂದಿಗೆ ಸಮನ್ವಯ ಸಾಧಿಸಿ, ಮೇಲ್ಕಾಣಿಸಿದ ನ್ಯೂನತೆಗಳನ್ನು ಸರಿಪಡಿಸಿ ಪ್ರಸ್ತಾವನೆಯನ್ನು ಸಿದ್ಧಪಡಿಸಿ, ಸಲ್ಲಿಸಲು ಸೂಚಿಸಿದೆ.

ಸಹಿ/-

ಉಪ ಅರಣ್ಯ ಸಂರಕ್ಷಣಾಧಿಕಾರಿ ಹಾಗೂ
ಅರಣ್ಯ ಸಂರಕ್ಷಣಾಧಿಕಾರಿಗಳ ತಾಂತ್ರಿಕ ಸಹಾಯಕರು,
ಕಾರ್ಯಯೋಜನೆ ಮತ್ತು ಮೋಜಣಿ, ಶಿವಮೊಗ್ಗ.

ಪ್ರತಿಯನ್ನು :-

1. ಗೌರವಗಳೊಂದಿಗೆ ಮಾನ್ಯ ಅರಣ್ಯ ಸಂರಕ್ಷಣಾಧಿಕಾರಿಗಳು, ಮಂಗಳೂರು ವೃತ್ತ, ಮಂಗಳೂರು ರವರಿಗೆ ಮಾಹಿತಿಗಾಗಿ ಸಲ್ಲಿಸಿದೆ.
2. ಉಪ ಅರಣ್ಯ ಸಂರಕ್ಷಣಾಧಿಕಾರಿಗಳು, ಕುಂದಾಪುರ ವಿಭಾಗ, ಕುಂದಾಪುರ ಇವರಿಗೆ ಕಳುಹಿಸುತ್ತಾ, ಸದರಿ ಪ್ರಸ್ತಾವಿತ ಪ್ರದೇಶದಲ್ಲಿ ಪ್ರಸ್ತುತ ಯಾವುದೇ ಒತ್ತುವರಿ ಇಲ್ಲವೆಂಬ ಕುರಿತಾಗಿ ತಮ್ಮ ಲೆಟರ್ ಹೆಡ್‌ನಲ್ಲಿ ಇತ್ತೀಚಿನ ದೃಢೀಕರಣ ಪತ್ರ ಹಾಗೂ ಸದರಿ ಪ್ರಕರಣಕ್ಕೆ ಸಂಬಂಧಿಸಿದಂತೆ ಅರಣ್ಯ ಹಕ್ಕಿನಡಿ ಯಾವುದೇ ಅರ್ಜಿಗಳನ್ನು ತೀರುವಳಿ ಬಾಕಿ ಇರುವುದಿಲ್ಲ ಎಂಬ ಬಗ್ಗೆ ದೃಢೀಕರಣ ಹಾಗೂ ಅಗತ್ಯ ಸಹಕಾರ ನೀಡಲು ಕೋರಿದೆ.
3. ಸಹಾಯಕ ಅರಣ್ಯ ಸಂರಕ್ಷಣಾಧಿಕಾರಿ, ಕಾರ್ಯಯೋಜನೆ ಮತ್ತು ಮೋಜಣಿ, ಶಿವಮೊಗ್ಗ ಇವರಿಗೆ ಮಾಹಿತಿಗಾಗಿ ಕಳುಹಿಸಿದೆ. ಕಛೇರಿ ಪ್ರತಿ.

ರವರಿಸಿದೆ.
23/08/2024

ಉಪ ಅರಣ್ಯ ಸಂರಕ್ಷಣಾಧಿಕಾರಿ ಹಾಗೂ
ಅರಣ್ಯ ಸಂರಕ್ಷಣಾಧಿಕಾರಿಗಳ ತಾಂತ್ರಿಕ ಸಹಾಯಕರು,
ಕಾರ್ಯಯೋಜನೆ ಮತ್ತು ಮೋಜಣಿ, ಶಿವಮೊಗ್ಗ.

(Makar) unit-01
23/8
ಪ್ರಸ್ತಾವಿತ ಪ್ರದೇಶ
(Booklet) RFO Unit-1
ಕರ್ನಾಟಕ ಅರಣ್ಯ

First

Previous

Next

Last

Print Page No: 1/48
Valid from 19/09/2025 To Till Date

1. ಪರ್ವತ ಸಂಖ್ಯೆ	449.13.00.00	270.89	38.00.00	MR 8/2002-2003	ವಿಭಜನೆ	ಸ.ಕಂ.ಕಂದಾಪುರ ರಹಡು MR 148/2023-2024 MR ಆದೇಶ 40/2009-2010 ಅಮೂಸೆಬ್ಬೇ ಸಂ. LND.CR.158/07-08 ಮತ್ತು ಸ.ಸ.ಬ್ಯಾಂಕಿಂಗ್ ರೂ.3,00,000/-ಕ್ಕೆ 28-12-2007 ರಂತೆ ಆಧಾರಪತ್ರ. MR ಸ.ನಂ.108/ಪಿ1 ರಲ್ಲಿ 2.93 ಎಕ್ರೆ ಜಮೀನನ್ನು 11/2006-2007 ಅಮೂಸೆಬ್ಬೇ ಉಡುಪಿ ಜಿಲ್ಲಾ ಪಂ.ಕಿ.ಪ್ರಾ.ಶಾಲೆ ನಡುವಣ ಹಕ್ಕು ಬ್ಯಾಂಕಿಂಗ್ ಕೆ.ರು ರಟ್ಟಾಡಿ ಗ್ರಾಮ ರೂ.76,000/-ಕ್ಕೆ ಇದರ ಶಾಲಾ ಕಟ್ಟಡ ವಾಕ್ಯಾರ. MR ಆಟದ ಮೈದಾನದ 8/2005-2006 ಅಮೂಸೆಬ್ಬೇ ಉದ್ದೇಶಕ್ಕಾಗಿ ವ್ಯ.ಸ.ಸ.ಬ್ಯಾಂಕಿಂಗ್ ಕಾದಿರಿಸಲಾಗಿದೆ.ಎಂ ಆರೂ 15/94-95/5-10-94 ರಂತೆ 5,000/- ಆಧಾರ. SOUTH
-----------------	--------------	--------	----------	----------------	--------	-----------------------------------------------------------------------------------------------------------------------------------------------------------------------------------------------------------------------------------------------------------------------------------------------------------------------------------------------------------------------------------------------------------------------------------------------------------------------------

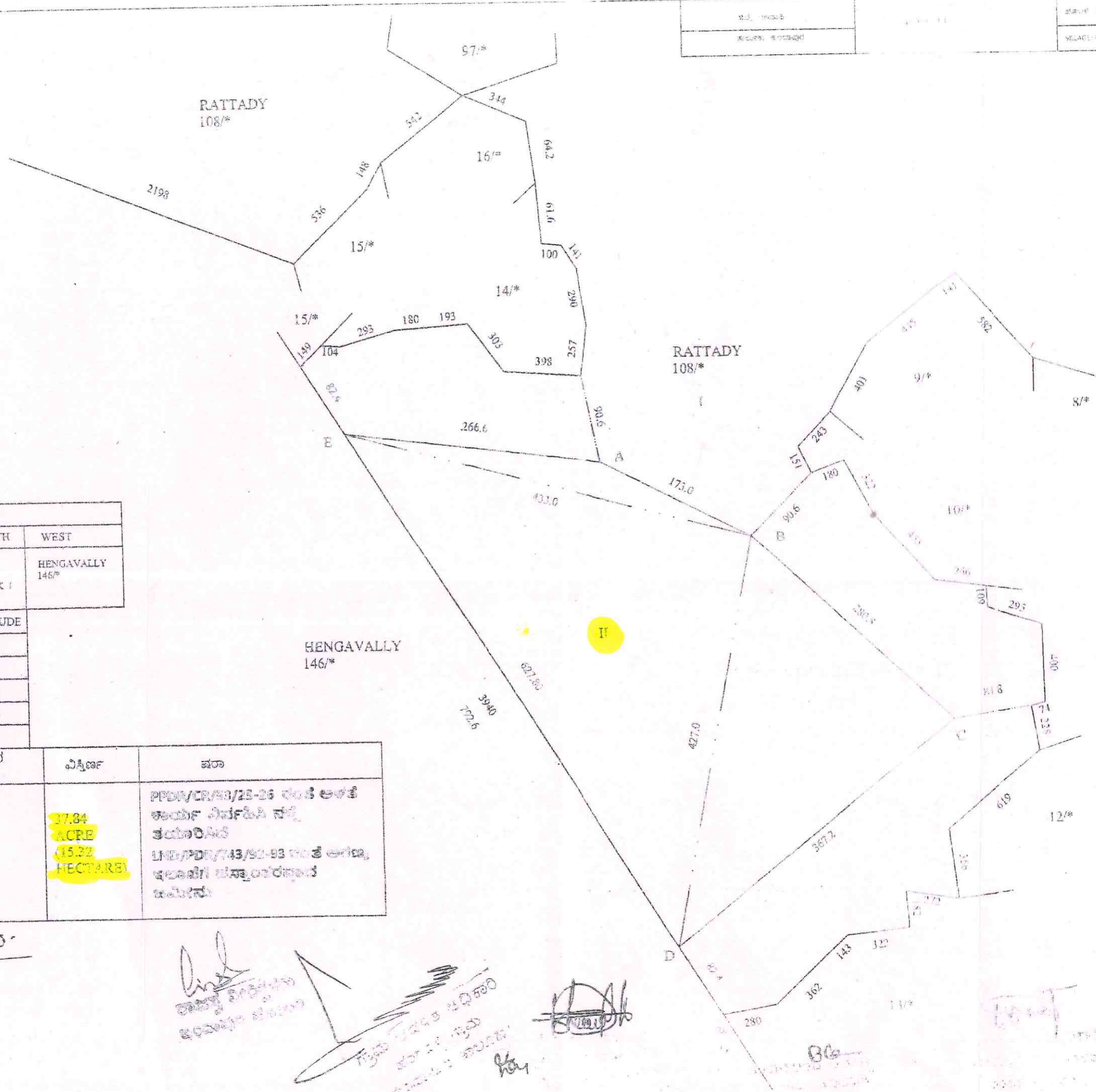
12. ಪಾನುವೆ ವ್ಯವಸ್ಥಾಪಕರು/ವಿಭಾಗೀಯ ಅಧಿಕಾರಿ	ಪ್ರಮಾಣೀಕರಣ ಕಾರ್ಯ	ಗಣತಿಯ ವಿವರ			ಒಟ್ಟು	ಅಡಿಕೆ (ಮು)	ಅಡಿಕೆ (ಮು)	ಅಡಿಕೆ (ಮು)	ಅಡಿಕೆ (ಮು)	
		ಪ್ರಮಾಣೀಕರಣ	ಗಣತಿಯ ವಿವರ	ಒಟ್ಟು						
2025-2026 ಮುಂಗಾರು	ಬಸವ ಹಾಂಡ ಬಿನ್ ಗಣಪ ಹಾಂಡ ಶ್ರೀ ವೆಂಕಟೇಶ ತಟ್ಟೆ ಬಿನ್ ನಾರಾಯಣ ಶಟ್ಟಿ ಸೋಮ ಪೂಜಾರಿ ಬಾಗೇರಡಿ ಪೂಜಾರ್ತಿ ಕೋಂ ಡಿ ಸೋಮ ಪೂಜಾರಿ ಶ್ರೀಮತಿ ಲಕ್ಷ್ಮಿ ಪೂಜಾರ್ತಿ ಕೋಂ ಗೋಪು ಪೂಜಾರಿ ರಘುಪತಿ ರಾವ್ ಬಿನ್ ಚಿತ್ತರಂಜನ್ ರಾವ್	4.38.00.00	0.60.00.00	1.40.00.00	0.81.00.00	0.09.00.00	1.85.87.36	0.18.58.74	0.55.76.21	0.37.17.47

ಈ ದೃಢೀಕರಣ ಪತ್ರವು ವಿದ್ಯುನ್ಮಾನ ಸಹಿಯನ್ನು ಹೊಂದಿದ್ದು, ಕೈಬರಹದ ಸಹಿಯ ಅವಶ್ಯಕತೆ ಇರುವುದಿಲ್ಲ.

-೨೪-

ಶ್ರೀ. ಸಂಖ್ಯೆ
ಸಂಖ್ಯೆ. ಕಡತ

ಬ್ಲಾಕ್ ಸಂಖ್ಯೆ
ವಿಲ್ಲಾಜೆ ಪಟ್ಟಣ



SCALE:-1" = 5 chain

ಚೆಪ್ಪು ಬಂದಿ			
NORTH	EAST	SOUTH	WEST
S.NO 108/* BLOCK I	S.NO 108/* BLOCK I	S.NO 108/* BLOCK I	HENGAVALLY 146/*

	LATITUDE	LONGITUDE
A	74.9484	13.5795
B	74.9497	13.5788
C	74.9518	13.5769
D	74.949	13.5751
E	74.9461	13.5705

ಸ.ನಂ	ಹಿ.ನಂ	ಹೆಸರು	ವಿಸ್ತೀರ್ಣ	ಪರಿಶೋಧನೆ
108	*		37.84 ACRE 15.22 HECTARE	PPDI/CR/53/25-26 ನಂತೆ ಅಳತೆ ಕಾರ್ಯ ವಿವರಿಸಿ ನಕ್ಷೆ ತಯಾರಿಸಿ LHD/PPDI/743/92-93 ನಂತೆ ಅಳತೆ, ಇಲಾಖೆಗೆ ಬಹುಮಾನದಿಂದ ಒಪ್ಪಿಸಿ

ಶ್ರೀ. ಸಂಖ್ಯೆ
[Signature]

[Signature]
ಶ್ರೀ. ಸಂಖ್ಯೆ 108/50
[Signature]

[Signature]

[Signature]

ಜಿಲ್ಲಾಧಿಕಾರಿ ಹಾಗೂ
ಜಿಲ್ಲಾ ದಂಡಾಧಿಕಾರಿಯವರ ಕಾರ್ಯಾಲಯ
ಉಡುಪಿ ಜಿಲ್ಲೆ, "ರಜತಾದ್ರಿ"
ಮನೆಪಾಲ, ಉಡುಪಿ - 576104
Email: udupidc@gmail.com



(ಕಂದಾಯ ಇಲಾಖೆ)

Deputy Commissioner &
District Magistrate's Office,
Udupi District, " Rajatadri",
Manipal, Udupi - 576104
Office: 0820-2574924, 2574925

ಸಂ. ಎಲ್.ಎನ್.ಡಿ/ಪಿಡಿಆರ್./ಸಿಆರ್ 37/2026/E-259249

ದಿನಾಂಕ: 31-03-2026

ಸರ್ಕಾರದ ಅಪರ ಮುಖ್ಯ ಕಾರ್ಯದರ್ಶಿಗಳು

ಕಂದಾಯ ಇಲಾಖೆ (ಭೂ.ಮಂ-2)

ಬಹುಮಹಡಿಗಳ ಕಟ್ಟಡ ಬೆಂಗಳೂರು -- ಇವರಿಗೆ

ಮಾನ್ಯರೇ,

ವಿಷಯ : ವಾರಾಹಿ ಬೃಹತ್ ನೀರಾವರಿ ಯೋಜನೆಗಾಗಿ ಬಿಡುಗಡೆಗೊಳಿಸಲಾಗಿರುವ ಅರಣ್ಯ ಜಮೀನಿಗೆ ಪರ್ಯಾಯವಾಗಿ ಕುಂದಾಪುರ ತಾಲೂಕು ರಟ್ಟಾಡಿ ಗ್ರಾಮದ ಸ.ನಂ 108/* ರಲ್ಲಿ 37.84 ಎಕ್ರೆ ಜಮೀನನ್ನು ಅರಣ್ಯ ಇಲಾಖೆಗೆ ಮಂಜೂರು ಮಾಡುವ ಕುರಿತು.

- ಉಲ್ಲೇಖ:1. ಕಾರ್ಯಪಾಲಕ ಇಂಜಿನಿಯರ್, ಕರ್ನಾಟಕ ನೀರಾವರಿ ನಿಗಮ ನಿಯಮಿತ, ನಂ-2, ವಾರಾಹಿ ಜಲಾಶಯ ಯೋಜನಾ ವಿಭಾಗ, ಸಿದ್ದಾಪುರ ಇವರ ಪತ್ರ ಸಂ: ನಂ-2/ ಕನೀನಿನಿ/ ವಾಜಯೋವಿ/ ಪಿ.ಬಿ.-1/ ವಾ.ಏ.ನಿ/ ಅರಣ್ಯ ಕಡತ/ 2025-26/ 508, ದಿನಾಂಕ: 03-07-2025
2. ವಲಯ ಅರಣ್ಯಾಧಿಕಾರಿ, ಕುಂದಾಪುರ ಇವರ ಪತ್ರ ಸಂಖ್ಯೆ: ವಿವ 124 ವಾನೀಯೋ ಪಹಣಿ ಪತ್ರಿಕೆ 2025-26, ದಿನಾಂಕ: 30-08-2025
3. ತಹಶೀಲ್ದಾರರು, ಕುಂದಾಪುರ ಇವರ ಪ್ರಸ್ತಾವನೆ ಸಂಖ್ಯೆ: ಪಿಪಿಡಿಆರ್ ಸಿಆರ್ 53/25-26 (ಇ-231864), ದಿನಾಂಕ: 10-10-2025
4. ಸಹಾಯಕ ಕಮೀಷನರು ಕುಂದಾಪುರ ಇವರ ಪ್ರಸ್ತಾವನೆ ಸಂಖ್ಯೆ: ಎಲ್ಎನ್ ಡಿ. ಸಿಆರ್ 378/2025 ದಿನಾಂಕ: 28-10-2025

ಉಡುಪಿ ಜಿಲ್ಲೆ ವ್ಯಾಪ್ತಿಯಲ್ಲಿ ವಾರಾಹಿ ಬೃಹತ್ ನೀರಾವರಿ ಯೋಜನೆಗಾಗಿ ಅರಣ್ಯ ಇಲಾಖೆಯ ವ್ಯಾಪ್ತಿಯ ಜಮೀನಿನಲ್ಲಿ ಕಾಮಗಾರಿ ನಿರ್ವಹಿಸಿದ್ದು, ಇದಕ್ಕಾಗಿ ಅರಣ್ಯ ಇಲಾಖೆಯಿಂದ ಬಿಡುಗಡೆಗೊಳಿಸಲಾಗಿರುವ ಒಟ್ಟು 145.00 ಹೆಕ್ಟೇರ್ ಪ್ರದೇಶದ ಬದಲಾಗಿ ಕುಂದಾಪುರ ತಾಲೂಕಿನ ರಟ್ಟಾಡಿ ಗ್ರಾಮದಲ್ಲಿ ಹಸ್ತಾಂತರಿಸಲಾಗಿರುವ ಕಂದಾಯ ಜಮೀನುಗಳನ್ನು ಅರಣ್ಯ ಇಲಾಖೆಗೆ ಪಹಣಿ ಇಂದೀಕರಣಗೊಳಿಸುವಂತೆ ಕಾರ್ಯಪಾಲಕ ಇಂಜಿನಿಯರ್, ಕರ್ನಾಟಕ ನೀರಾವರಿ ನಿಗಮ ನಿಯಮಿತ, ನಂ-2, ವಾರಾಹಿ ಜಲಾಶಯ ಯೋಜನಾ ವಿಭಾಗ, ಸಿದ್ದಾಪುರ ಇವರು ಉಲ್ಲೇಖ (1) ರಂತೆ ಕೋರಿರುತ್ತಾರೆ.

ಸದ್ರಿಯವರ ಕೋರಿಕೆಯಂತೆ ಕುಂದಾಪುರ ತಾಲೂಕು ರಟ್ಟಾಡಿ ಗ್ರಾಮದ ಸ.ನಂ.ಬ್ರ 108/* ರಲ್ಲಿ 37.84 ಎಕ್ರೆ ಜಮೀನನ್ನು ಅರಣ್ಯ ಇಲಾಖೆಗೆ ಮಂಜೂರು ಮಾಡುವ ಬಗ್ಗೆ ತಹಶೀಲ್ದಾರರು ಕುಂದಾಪುರ ಇವರು ಸಲ್ಲಿಸಿದ ವರದಿಯಂತೆ ಉಲ್ಲೇಖ (4) ರಂತೆ ಸಹಾಯಕ ಕಮೀಷನರು ಕುಂದಾಪುರ ಇವರು ಪ್ರಸ್ತಾವನೆಯನ್ನು ಸಲ್ಲಿಸಿರುತ್ತಾರೆ. ಪ್ರಸ್ತಾವನೆಯಂತೆ ದಕ್ಷಿಣ ಕನ್ನಡ ಜಿಲ್ಲಾಧಿಕಾರಿಯವರ ದೃಢೀಕರಣ ಪತ್ರ ಸಂಖ್ಯೆ: ಎಲ್ಎನ್ ಡಿ(1) ಪಿಡಿಆರ್ ಸಿಆರ್ 743:92-93, ದಿನಾಂಕ: 30-11-92 ರಂತೆ ವಾರಾಹಿ ಬೃಹತ್ ನೀರಾವರಿ ಯೋಜನೆಗಾಗಿ ಬಿಡುಗಡೆಗೊಳಿಸಿದ 275 ಹೆಕ್ಟೇರ್ ಅರಣ್ಯ ಪ್ರದೇಶದ ಬದಲಾಗಿ ಒಟ್ಟು 60.61 ಹೆಕ್ಟೇರ್ ಜಮೀನನ್ನು ಅರಣ್ಯ ಇಲಾಖೆಗೆ ಹಸ್ತಾಂತರಿಸಿರುವುದಾಗಿ ದೃಢೀಕರಿಸಿದ್ದು, ಇದರಲ್ಲಿ ಕುಂದಾಪುರ ತಾಲೂಕು ರಟ್ಟಾಡಿ ಗ್ರಾಮದ ಸ.ನಂ.ಬ್ರ 108/2 ರಲ್ಲಿ 15.32 ಹೆಕ್ಟೇರ್(37.84 ಎಕ್ರೆ) ಜಮೀನನ್ನು ದಿನಾಂಕ: 28-1-1991 ರಂದು ಹಸ್ತಾಂತರಿಸಿರುವುದಾಗಿದೆ.ಸದ್ರಿ ದೃಢೀಕರಣ ಪತ್ರದ ಆಧಾರದಲ್ಲಿ ಎಂಆರ್ 13/95-96, ದಿನಾಂಕ: 27-07-95 ರಂತೆ ಸದ್ರಿ ಜಮೀನಿನ ಪಹಣಿ ಕಾಲಂ 11 ರಲ್ಲಿ ಅರಣ್ಯ ಇಲಾಖೆ ಹೆಸರಿಗೆ ದಾಖಲೆ ಮಾಡಲು ಆದೇಶಿಸಲಾಗಿದೆ. ಅದರಂತೆ ಕೈಬರಹದ ಪಹಣಿ ಕಾಲಂ 11

ರಲ್ಲಿ "MR 13/95-96 ದಿ: 27-7-95 ರಂತೆ ದ.ಕ. ಜಿಲ್ಲಾಧಿಕಾರಿಗಳ ಆದೇಶ ನಂ.ಬ್ರ LND(1) PDR 743/92-93 ದಿನಾಂಕ: 30-11-92 ರಂತೆ ಅರಣ್ಯ ಇಲಾಖೆಗೆ ದಾಖಲೆ" ಎಂದು ದಾಖಲಿಸಲಾಗಿದೆ.

ಸದ್ರಿ ಜಮೀನು ಅರಣ್ಯ ಇಲಾಖೆಯ ಸುಪರ್ದಿಯಲ್ಲಿದ್ದು, ಸುತ್ತಲೂ ಮಣ್ಣಿನ ಧರೆ ನಿರ್ಮಿಸಿದ್ದು, ಸಾರ್ವಜನಿಕ ಒತ್ತುವರಿಯಿಂದ ಮುಕ್ತವಾಗಿರುತ್ತದೆ. ಸದ್ರಿ ಜಮೀನಿನ ಪಹಣಿ ಕಾಲಂ 6 ರಲ್ಲಿ ಅರಣ್ಯ, ಕಾಲಂ 9 ರಲ್ಲಿ ಕರ್ನಾಟಕ ಅರಣ್ಯ ಇಲಾಖೆ ಎಂದು ನಮೂದಿಸಲು ಕ್ರಮ ಕೈಗೊಂಡು, ಪಹಣಿ ಪತ್ರಿಕೆಗಳನ್ನು ಒದಗಿಸಬೇಕಾಗಿ ವಲಯ ಅರಣ್ಯ ಅಧಿಕಾರಿ, ಶಂಕರನಾರಾಯಣ ವಲಯ ಇವರು ಕೋರಿರುವುದಾಗಿದೆ. ಅದರಂತೆ ಜಮೀನಿನ ಜಂಟಿ ಸರ್ವೆ ಮಾಡಿ ನಕ್ಷೆ ತಯಾರಿಸಲಾಗಿದೆ, ಅರಣ್ಯ ಇಲಾಖೆಯ ಸುಪರ್ದಿಯಲ್ಲಿರುವ 37.84 ಎಕರೆ ಜಮೀನನ್ನು ಅರಣ್ಯ ಇಲಾಖೆಗೆ ಮಂಜೂರು ಮಾಡುವ ಬಗ್ಗೆ ಪ್ರಸ್ತಾವನೆ ತಯಾರಿಸಿರುವುದಾಗಿದೆ. ಪ್ರಸ್ತಾವಿತ ಜಮೀನು ಸರಕಾರಿ ಅನಾಧೀನ ಜಮೀನಾಗಿದ್ದು, ಪೂರಂಚೋಕು, ಗೋಮಾಳ, ಡಿಸಿ ಮನ್ನಾ ಜಮೀನಾಗಿರುವುದಿಲ್ಲ. ಯಾವುದೇ ನ್ಯಾಯಾಲಯದಲ್ಲಿ ಪ್ರಕರಣಗಳು ದಾಖಲಾಗಿರುವುದು ಕಂಡುಬಂದಿರುವುದಿಲ್ಲ. ಆದ್ದರಿಂದ ವಾರಾಹಿ ಬೃಹತ್ ನೀರಾವರಿ ಯೋಜನೆಗಾಗಿ ಅರಣ್ಯ ಇಲಾಖೆಯಿಂದ ಬಿಡುಗಡೆಗೊಳಿಸಲಾಗಿರುವ ಜಮೀನಿಗೆ ಬದಲಿಯಾಗಿ ಕುಂದಾಪುರ ತಾಲೂಕು ರಟ್ಟಾಡಿ ಗ್ರಾಮದ ಸ.ನಂ.ಬ್ರ 108/* ರಲ್ಲಿ 37.84 ಎಕರೆ ಸರ್ಕಾರಿ ಜಮೀನನ್ನು ಅರಣ್ಯ ಇಲಾಖೆಗೆ ಮಂಜೂರು ಮಾಡಬಹುದು ಎಂದು ಶಿಫಾರಸ್ಸು ಮಾಡಿರುತ್ತಾರೆ.

ಕರ್ನಾಟಕ ಭೂಕಂದಾಯ 1969ರ ನಿಯಮ 4 ಹೆಕ್ಟೇರುಗಳಿಗೆ ಮೀರದಂತೆ ಮಾತ್ರ ಮಂಜೂರಾತಿಗೆ ಜಿಲ್ಲಾಧಿಕಾರಿಯವರಿಗೆ ಅಧಿಕಾರವಿರುತ್ತದೆ.

ಆದ್ದರಿಂದ ವಾರಾಹಿ ಬೃಹತ್ ನೀರಾವರಿ ಯೋಜನೆಗಾಗಿ ಬಿಡುಗಡೆಗೊಳಿಸಲಾಗಿರುವ ಅರಣ್ಯ ಜಮೀನಿಗೆ ಪರ್ಯಾಯವಾಗಿ ಅರಣ್ಯ ಇಲಾಖೆಗೆ ಈಗಾಗಲೇ ದಕ್ಷಿಣ ಕನ್ನಡ ಜಿಲ್ಲಾಧಿಕಾರಿಯವರ ದೃಢೀಕರಣ ಪತ್ರ ಸಂಖ್ಯೆ: LND(1) PDR 743/92-93 ದಿನಾಂಕ: 30-11-1992 ರಂತೆ ಹಸ್ತಾಂತರಿಸಲಾಗಿರುವ ಕುಂದಾಪುರ ತಾಲೂಕು ರಟ್ಟಾಡಿ ಗ್ರಾಮದ ಸ.ನಂ 108/* ರಲ್ಲಿ 37.84 ಎಕರೆ ಜಮೀನನ್ನು ಅರಣ್ಯ ಇಲಾಖೆ ಇದರ ಹೆಸರಿನಲ್ಲಿ ಕರ್ನಾಟಕ ಭೂ ಮಂಜೂರಾತಿ ನಿಯಮಗಳು 1969 ರ ನಿಯಮ 22ಎ(3)(i) ರಂತೆ ಮಂಜೂರು ಮಾಡಲು ಅನುಮತಿ ನೀಡುವಂತೆ ಪ್ರಸ್ತಾವನೆ ಸಲ್ಲಿಸಿ ತಮ್ಮಲ್ಲಿ ಕೋರಲಾಗಿದೆ.

ತಮ್ಮ ವಿಶ್ವಾಸಿ ,

Digitally signed by
SWAROOPA TUMKUR KARNICK
Date: 06-04-2026 19:39:21
(ಸ್ವರೂಪ ಟಿ.ಕೆ., ಭಾ.ಆ.ಸೇ.)

ಜಿಲ್ಲಾಧಿಕಾರಿ

ಉಡುಪಿ ಜಿಲ್ಲೆ ಉಡುಪಿ



सत्यमेव जयते

भारत सरकार
GOVERNMENT OF INDIA
पर्यावरण, वन एवं जलवायु परिवर्तन मंत्रालय
MINISTRY OF ENVIRONMENT, FOREST &
CLIMATE CHANGE
क्षेत्रीय कार्यालय, REGIONAL OFFICE

Kendriya Sadan, IVth Floor, E& F Wings, 17th
Main Road, IInd Block, Koramangala, Bengaluru
- 560 034. Tel.No.080-25635902, E.Mail:
rosz.bng-mef@nic.in



BY SPEED POST
F.No. 4-KRC1366/2022-BAN
Dated : As per E-Signature

To
The Additional Chief Secretary to Government of Karnataka,
Forest, Ecology & Environment Department,
M.S.Building, Dr.Ambedkar Veedhi,
Bangalore - 560 001.

Sub:- Proposal for diversion of 17.49 ha (revised from 16.246 ha) of forest land in Haladi, Avarshe, Siruru, Billadi, Heggunje and other villages in Udupi and Brahamavara Taluk of Udupi District for construction of Irrigation Main and Branch Canal under Varahi lift irrigation scheme in favour of the Executive Engineer, Karnataka Neeravari Nigam Limited No.2 Varahi Reservoir Project Division Udupi-Reg

Sir

I am directed to refer to State Government's letter No. FEE 87 FLL 2022 (e) dated 20.12.2025 vide which the additional information sought by this office letter of even no. dt 12.05.2023 was submitted. After analyzing the additional information submitted, it is observed that the State Government has not furnished the compliance report wrt to non-compliance observed by this office during the monitoring carried out pertaining to the project related to the diversion of 129.60 ha of forest land for construction of the Varahi Irrigation Project in Dakshin Kannada District during September/October 2022. The non-compliances observed were communicated to the State Government vide this office letter dated 03.02.2023 (copy enclosed).

Hence, the reply submitted by the State Government is not satisfactory and is requested to furnish the compliance report wrt to non-compliance observed by this office during the monitoring carried out.

Yours faithfully,

Digitally signed by
Praneetha Paul (Praneetha Paul)

Deputy Inspector General of Forests (Central)
Date: 29.01.2026
10:07:48

Copy to:-

1. The Principal Chief Conservator of Forests (HoFF), Forests Department, Govt. of Karnataka, Aranya Bhavan, 18th Cross, Malleswaram, Bengaluru - 560 003.
2. The Principal Chief Conservator of Forests (VSESA) /Nodal Officer (VSESA),



भारत सरकार
GOVERNMENT OF INDIA
पर्यावरण, वन एवं जलवायु परिवर्तन मंत्रालय
MINISTRY OF ENVIRONMENT, FOREST & CLIMATE CHANGE
समन्वित क्षेत्रीय कार्यालय
INTEGRATED REGIONAL OFFICE
Kendriya Sadan, IVth Floor, E& F Wings, 17th Main Road,
IIInd Block, Koramangala, Bangalore - 560 034.
Tel.No.080-25635912, E.Mail: rosz.bng-mef@nic.in



F.No. F(C)/A/11.1/98/KAR/IP/ 1252
Dated the 3rd February, 2023

To

The Additional Chief Secretary to the Govt. of Karnataka,
Forests, Environment & Ecology Department,
M.S. Building, Dr. Ambedkar Veedhi,
Bangalore - 560 001.

Subject: Diversion of 259.6 ha. of forest land for construction of Varahi Irrigation Project in Dakhsina Kannada District -reg.

Reference: Government of India, Ministry of Environment & Forests, New Delhi's letter No.8-107/84-FC dated: 12.03.2004.

Sir,

I am directed to inform that the above project was monitored by Assistant Inspector General of Forests (Central) on 13.09.2022 & 29.10.2022 and reported non-compliance of certain conditions. A copy of the Monitoring Report is enclosed. It is requested that necessary action may please be taken for compliance of the conditions as per the observations made in the Part -VIII of the monitoring report and compliance report may be furnished to this office at the earliest.

Yours faithfully,

(B.N.Anjan Kumar)

Assistant Inspector General of Forests (Central)

Encl: As above

Copy to:-

1. The Principal Chief Conservator of Forests/Nodal Officer (FCA), Office of the Principal Chief Conservator of Forests, Forests Department, Govt. of Karnataka, Aranya Bhavan, 18th Cross, Malleswaram, Bangalore - 560 003.
2. The Divisional Forest Officer, Kundapura Forest Division, Ferry Road, Kundapura, Udupi District, Karnataka.

(B.N.Anjan Kumar)

Assistant Inspector General of Forests (Central)

etc

MONITORING PROFORMAMONITORING OF THE ACTION ON STIPULATED CONDITIONS IN CASE OF PROPOSALS APPROVED BY THE GOVERNMENT OF INDIA UNDER SECTION-2 OF THE FOREST (CONSERVATION) ACT, 1980.MONITORING REPORT BY: Shri. B.N.ANJAN KUMAR, AIGF(CENTRAL)ON: 13.09.2022 and 29.10.2022PART-I (General Particulars)

1	Name/purpose of the proposal	Diversion of 259.60 ha forest land for construction of Varahi Irrigation Project in Dakshina Kannada District
2	Number and date of the Government of India's letter according permission	Government of India's letter No.8-107/84-FC dated.12.03.2004
3	Area permitted to be diverted (in Ha)	129.60 ha.
4	District and Forest Division	Kundapura Forest Division, Udupi District
5	Area actually diverted (in Ha)	<p>As per the information provided by the Forest department during the monitoring, out of 129.60 ha., the user agency has utilized 89.11 ha of Reserve forest for the components such as Diversion Weir, submergence area, Right Bank Canal and Left Bank Canal, approach road to diversion weir and dumping yard. Balance area of 40.49 ha is adjusted towards the Deemed forest land utilized by the User agency for construction of Varhi Right Bank and Left Bank Canal. 0.74 ha. of reserve forest was re-diverted in favour of M/s. Shamili Hydel Power Projects Ltd as per MoEF letter dated 24/08/2006.</p> <p>(As per the records available in this office it is observed that in the original the adjusted area was not shown as forest area. During the project implementation stage, Forest department has identified these areas as deed forest land and adjusted the utilized area in lieu of diverted reserve forest area but the same is not seen communicated to the MoEF and CC. Thus, out of 129.60 ha of reserve forest diverted for the purpose, the user agency has utilized only 89.11 ha. The details with respect to diversion and utilization of 40.49 ha of deemed forest is not available in this office.</p>

PART-II
(Details of Compensatory Afforestation)

1a	Location of the area	Malappanahalli, Hole Narasipura Range
	Extent	75 ha (bit I 50 ha + bit II 25 ha)
	District	Hassan
	Division	Hassan
	Khasra No./Survey No.	Sy. No. 21 and 23
1b	Location of the area	Srimathada Kaval, Hole Narasipura Range
	Extent	55 ha (bit I 20 ha + Bit II 35 ha) (the location of Bit II 35 ha is wrongly indicated in the plantation journal as Havinamaranahally)
	District	Hassan
	Division	Hassan
	Khasra No./Survey No.	Sy. No. 1
2	Whether Afforestation is made on forest or non-forest area	Non-forest land
3	If on non-forest land, the land has been declared as protected/Reserve Forest (endorsement copy of the notification)	Sy.no 21 and 23 of Malappanahalli is Mutated and the preliminary notification under section 4 is issued. Sy.no. 1 in Srimathada Kaval is not yet mutated
4	If no, the steps taken to declare it protected forest	No specific information
5	Whether the afforestation cost was paid by the user agency	Yes
6	If yes, the amount paid	As informed by the DFO during the monitoring, the user agency has paid Rs 70.2432 lakhs. (Vide DD No. 072203 dtd 01/10/2001) at the rate of Rs. 54200/- per Ha
7	Whether the amount paid was deposited in separate fund and was utilized in addition to the normal funds for forestry operation (give details)	As per the records available in this office, PCCF in his letter date 12/6/2000, addressed to ACS, Forest department, GoK (copy marked to this office) has informed that the User agency has already paid an amount of Rs. 67.25 lakhs and CA plantation in an extent of 125 ha was raised in non-forest land of Hassan division during 1997.

		But as per the condition stipulated by the Sate Government, the User agency has deposited Rs. 70 2432 lakhs during 2001. Since the CA plantation was raised during 1997 that is before the deposition of fund by the user agency during 2001, it is not clear as to utilization of the funds deposited by the user agency as per the stipulated condition.
8	Details of plantation raised:	
a)	Species planted	Tamarind, Neem, Taspesia, Ficus spp etc
	Area in Ha.	Srimathada Kaval Bit II 35 ha
	Year	1997
	Expenditure	Rs. 248474/- (For the first three years as per the plantation Journal)
b)	Species planted	Tamarind, Neem, Taspesia, Ficus spp etc
	Area in Ha.	Srimathada Kaval Bit I 20 ha
	Year	1997
	Expenditure	Rs. 197237/- (For the first three years as per the plantation Journal)
c)	Species planted	Tamarind, Neem, Taspesia, Ficus spp etc
	Area in Ha.	Mallappanahally Bit II 25 ha
	Year	1997
	Expenditure	Rs. 224292/- (For the first four years as per the plantation Journal)
d)	Species planted	Tamarind, Neem, Taspesia, Ficus spp etc
	Area in Ha.	Mallappanahally Bit I 50 ha
	Year	1997
	Expenditure	Rs. 418046/- (For the first four years as per the plantation Journal)
b)	If compensatory plantation not made, the reasons for the lapse	CA plantation was raised during 1997 that is before the deposition of fund by the user agency during 2001, it is not clear as to utilization of the funds deposited by the user agency as per the stipulated condition.
c)	Condition of plantation	Most of the species panted during 1997 have not survived. As per the information given by the staff, the area was replanted with Eucalyptus and Acacia during 2009-10
9	Remarks: It should be mentioned that the plantations are identifiable as specifically related to the project.	The boundaries of these plantations are not distinct on the field. But the survey maps are available for all these plantations.

PART-III

(Planting of dwarf trees in case of transmission line)

- 1 Number of trees planted NA
- 2 Species
- 3 Year of planting
- 4 Expenditure paid by
- 5 Present condition of plantation

PART-IV

(Reclamation of the area worked under mining/quarrying)

- 1 Mining/quarrying work completed NA
- 2 Reclamation work done
- 3 Present condition of the area worked/reclaimed.

PART-V

(Conditions stipulated by the Government of India other than mentioned above)

Sl. No	<u>Nature of the terms/conditions</u>	<u>Actions taken by the State Government</u>
1	The legal status of forest land shall remain unchanged.	Remains unchanged.
2	The CA shall be raised over equivalent non-forest land and shall be maintained at the project cost. In this regard, the funds transferred to the State Forest Deptt shall be placed at the disposal of the concerned DCF/DFO.	Compensatory plantation raised in an extent of 75 ha (50 ha +25 ha) in Sy. No. 21 and 23 in Malappanahalli and 55 ha (20 ha +35 ha) in Sy. No. 1 of Srimatha Kaval of Hole Narasipura range of Hassan Division during the year 1997-98
3	The non-forest land for CA shall be notified by the State Govt as RF under Section-4 or PF under Section 29 of the Indian Forest Act, 1927 or the State Forest Act within a period of 6 months and Nodal Officer (FC) shall report the compliance.	Sy.no 21 and 23 of Malappanahalli is Mutated and the preliminary notification under section 4 is issued. Sy.no. 1 in Srimatha Kaval is not yet mutated
4	Demarcation of the area will be done on ground at project cost using 4 feet high RCC pillars with serial numbers, forward and back bearings and distance from pillar to pillar.	Demarcation was with RCC pillars but most of the RCC pillars are either damaged or missing.
5	Trees shall be felled only when it becomes necessary and under	Complied

	strict supervision of State Forest Deptt	
6	Reservoir so created shall be declared as "Reserved Forest" under Indian Forest Act, 1927 with regulated fishing rights.	The submerged area is already a reserve forest.
7	Canal bank plantation shall be raised and maintained by the State Forest Deptt at the project cost.	Complied. 157 ha (62 Ha Block Fuel wood plantation, 85 Ha ANR plantation and 10 km of strip plantation of fruit bearing species) was raised in Shankaranarayana range during the year 2011-12 and 2012-13 under Canal side plantation works
8	No tree felling in the area between FRL and 4m below FRL shall be carried out.	Complied
9	Water will be provided free of cost to the Forest Deptt for raising nursery/plantations in nearby areas.	Complied
10	Catchment area Treatment Plan shall be implemented under the supervision of State Forest Deptt.	Not complied. Catchment area treatment plan yet to be finalized
11	Resettlement and rehabilitation plan for the displaced people shall be implemented immediately by the State Govt.	Does not arise.
12	No labour camps shall be established on the forest land.	Camps not established.
13	Sufficient firewood depot should be opened after procuring firewood from Karnataka Forest Development Corporation (KFDC).	Does not arise.
14	The UA shall ensure that there should be no damage to the available wildlife.	User agency is addressing this issue in consultation with the Forest department, as and when it arises.
15	The approval under the Forest (Conservation) Act, 1980 is subject to the clearance under the Environment (Protection) Act, 1986, if required.	Does not arise.
16	The forest land shall not be used for any purpose other than that specified in the proposal.	out of 129.60 ha., the user agency has utilized 89.11 ha of Reserve forest for the components such as Diversion Weir, submergence area, Right Bank Canal and Left Bank Canal, approach road to diversion weir and dumping yard. Balance area of 40.49 ha is adjusted towards the Deemed forest land utilized by the User agency for construction of

		Varhi Right Bank and Left Bank Canal.
17	Any other condition that the State Govt as well as CCF(Central), Regional Office, Bangalore, may impose from time to time for the protection and improvement of flora and fauna in the forest area.	Details given separately in Part VI

PART-VI

(Conditions informed by the State Government in addition to the Government of India's conditions and other steps taken to preserve forest, wildlife and prevent soil erosion, etc)

	<u>Conditions/purposes</u>	<u>Action taken</u>
1	Along the banks of the reservoir plantations shall be raised and maintained by the State Forest Department.	The bank of reservoir is thickly wooded area thus plantation was not raised in this area.
2	All the funds obtained as Net Present Value of diverted forest land should be deposited with CAMPA	The details of deposition of NPV and CA amount to the National CAMPA account needs to be verified from the Sate CAMPA Authority.
3	All the safeguards and conditions stipulated by the Indian Board of Wildlife (IBWL) shall be strictly followed.	No conditions/safeguards stipulated by IBWL
4	The Catchment treatment plant works shall be executed as per the plan under the supervision of the State Forest Department	It was informed by the DFO that the Catchment Treatment plan was submitted to PCCF for Rs. 14.06 crores on 30/07/2011 but it is not yet approved.
5	Irrigation Department should provide water canal to raise irrigated plantations by the Forest Department as and when required.	Being complied as and when the requirement is placed before the Irrigation Department by the Forest department.
6	Necessary funds shall made available to the Forest Department for raising roadside and canal side plantations all along the stretch falling in the jurisdiction (to be estimated by the Forest Department)	Complied
7	The user agency has to pay Net Present Value (NPV) fixed by Govt. vide notification no.FEE 247 FGL 2002 dated 17/01/2004	As informed by the DFO during the monitoring, the user agency has paid Rs.1192.32 lakhs towards NPV through RTGS, SBM Kundapur on 11/03/2010.
8	The lessee has to pay the lease rent as fixed by the Government of Karnataka from time to time.	Lease rent fixed IS Rs. 1000/- per ha. As per Government order dated 01/12/1997. As informed by the DFO during the monitoring, the user agency has paid Rs. 9.072 lakhs as full lease rent.

9	The user agency shall pay the cost of raising CA at the rate of prevailing at the time of approval (now at present it is Rs. 54 200/ha)	As informed by the DFO during the monitoring, the user agency has paid Rs 70.2432 lakhs. (Vide DD No. 072203 dtd 01/10/2001)
10	The user agency shall pay the cost of extraction of trees as estimated by the Forest Department.	As informed by the DFO during the monitoring, the user agency has paid Rs 125.56 lakhs. (Vide Challan No. 30 dtd 06/06/2007 and Challan no. 3 dtd 20/12/2008.

PART-VII

- | | | |
|---|--------------------------------------------------------------------------------------------------|--------------------|
| 1 | Whether any Committee has been formed for monitoring of the action on the conditions stipulated. | No |
| 2 | If no, give reasons. If yes, give details of the Committee. | No specific reason |
| 3 | Reports of the monitoring committee, if any. | nil |

PART-VIII

- | | | |
|---|--------------------------------------------------|-----------------------------------------------------------------------------------------------------------------------------------------------------------------------------------------------------------------------------------------------------------------------------------------------------------------------------------------------------------------------------------------------------------------------------------------------------------------------------------------------------------------------------------------------------------------------------------------------------------------------------------------------------------------|
| 1 | Abstract report of inspection of forest officer. | As per the approval given by GoI, 129.6 ha of reserve forest area was diverted for this project. But during the monitoring it was informed by the Forest department that out of 129.60 ha., the user agency has utilized 89.11 ha of Reserve forest area and the balance area of 40.49 ha is adjusted towards the Deemed forest land utilized by the User agency. But the same is not seen communicated to the MoEF and CC. Thus, out of 129.60 ha of reserve forest diverted for the purpose, the user agency has utilized only 89.11 ha. The State Government may provide the details with respect to diversion and utilization of 40.49 ha of deemed forest. |
|---|--------------------------------------------------|-----------------------------------------------------------------------------------------------------------------------------------------------------------------------------------------------------------------------------------------------------------------------------------------------------------------------------------------------------------------------------------------------------------------------------------------------------------------------------------------------------------------------------------------------------------------------------------------------------------------------------------------------------------------|

As per the records available in this office, PCCF in his letter date 12/6/2000, addressed to ACS, Forest department, GoK (copy marked to this office) has informed that the User agency has already paid an amount of Rs. 67.25 lakhs (details of payment not enclosed) and CA plantation in an extent of 125 ha was raised in non-forest land of Hassan division during 1997.

But after obtaining the for diversion of forest land during 2001, and as per the condition stipulated by the State Government, the User agency has deposited Rs. 70.2432 lakhs (Vide DD No. 072203 dtd 01/10/2001) during 2001.

In this case, the plantation raised during 1997 is accounted for the CA plantation. State Government may clarify on deposition of fund by the user agency for raising CA and utilization of the funds deposited by the user agency.

It is seen that implementation of Catchment area Treatment Plan is not complied with. State Government may clarify the status of implementation of Catchment area treatment plan.

Notification of CA area as reserve/Protected Forest is pending. State Government may provide the details of action taken in this regard

- 2 Remarks of the CCF in regard to progress of the action on the stipulated conditions.

cc may followup with SG on part-VIII sec (V).
A
16/1/22

- 3 Effect of the project on forests and wildlife.

No major effects



Name and Designation of Inspecting Officer:

Signature
B.N.ANJAN KUMAR
AIGF(C.)

Date of Inspection:

13.09.2022 and 29.09.2022

Date of submission of report:

04.01.2023

