



# कार्यालय उप निदेशक गंगोत्री राष्ट्रीय पार्क, उत्तरकाशी।

Div. Office at: Forest Colony (Kotbanglew) Dist. Uttarkashi, Phone & Fax 01374-222695

Email- ddgangotrinationalpark@gmail.com

पत्रांक : 348 /12-1 कोटबंगला, दिनांक: 22/09/2020

सेवा में,

अपर प्रमुख वन संरक्षक एवं नोडल अधिकारी  
वन संरक्षण, इन्दिरानगर फॉरेस्ट कालोनी  
उत्तराखण्ड, देहरादून।

विषय:- जनपद उत्तरकाशी के त्रिपाणी से रंगमंच गाड़ तक नवीन सड़क मार्ग निर्माण हेतु 11.218 है० वन भूमि का गैर वानिकी कार्यों हेतु आई०टी०बी०पी० परियोजना कार्यान्वयन ईकाई, केन्द्रीय लोक निर्माण विभाग को हस्तांतरण प्रस्ताव संख्या- FP/UK/DEF/36215/2020


सन्दर्भ:- भारत सरकार पर्यावरण, वन एवं जलवायु परिवर्तन मंत्रालय क्षेत्रीय कार्यालय (उत्तर केन्द्रीय क्षेत्र) 25 सुभाष रोड़ देहरादून- 248001 का पत्रांक 8बी./यू.सी.पी./06/112/2020/एफ० सी०/1323 दिनांक 22/09/2020 जो आपको सम्बोधित है, तथा आ०ए०सी० के बैठक की आपत्ति।

महोदय,


उपरोक्त विषयक वन भूमि हस्तांतरण प्रस्ताव, प्रयोक्ता एजेन्सी 12वीं वाहिनी भा०ति०सी० पुलिस बल मातली उत्तरकाशी द्वारा "नवीन सड़क मार्ग निर्माण हेतु 11.218 है०" प्रस्ताव में प्रयोक्ता एजेन्सी 12वीं वाहिनी भा०ति०सी०पु० बल मातली उत्तरकाशी के स्तर पर प्रश्न सं०- 1 से 4 तक बिन्दुवार Objection प्रश्नों के उत्तरालेख निम्न प्रकार प्रेषित है।

Objection Question	Answer
1- FRA and NPV not found uploaded. State Government may upload the FRA certificate along with all its annexure at para K in Part I online.	FRA and NPV revised rate Certificate is inclosed and uploaded online and Additional Information.
2- CA area toposheet not found upload at para 13 in part II. State Government may upload the CA area toposheet at designated pallee in Part II	CA area toposheet is inclosed and uploaded online and Additional Information.
3- CA area digital map is not authenticated by DFO uploaded at para 13 in Part II. State Govt. may upload the digital map of the area proposal CA duly authenticated by DFO	CA area digital map authenticated by DFO is uploaded online and Additional Information.
4- CA site suitability certificate not found uploaded. State Govt may upload the CA site suitability certificate as additional information document on online portal	CA site suitability certificate will be send soon from this office
5- No comments made by DFO in site Inspection Report at para 5.5 State Government may submit the site Inspection Report after ensuring that the comments against para 5.5 have been mde.	Comments made by DFO in site Inspection Report para 5.5 is cleared and uploaded online and Additional Information
6- मार्ग की चौड़ाई 18.00 मी० प्रस्तावित की गई है। राज्य सरकार इस सम्बन्ध में निर्धारित गाईडलाईन्स प्रस्तुत करें।	CPWD have given Cetificate for the same. Copy uploaded online in Additional Information.

भवदीय

  
उप निदेशक  
गंगोत्री राष्ट्रीय पार्क  
उत्तरकाशी।

प्रतिलिपि- निदेशक/वन संरक्षक राजाजी टाङ्गर रिजर्व देहरादून को सूचनार्थ एवं आवश्यक कार्यवाही हेतु प्रेषित।

  
उप निदेशक  
गंगोत्री राष्ट्रीय पार्क  
उत्तरकाशी।

FORM I

(For Linear Projects)

Government of Uttarakhand

Office of the District Collector, Uttarkashi

TO WHOSOEVER IT MAY CONCERN

In compliance of Ministry of Environment and Forest (MoEF), Government of India's letter No. 11-9/98-FC(pt) dated 3<sup>RD</sup> August, 2009 wherein the MoEF issued guidelines on submission of evidences for having initiated and completed the process of settlement of rights under the schedule Tribes and Other Traditional Forest Dwellers (Recognition of Forest Right) Act, 2006 ("FRA", for short) on the forest land proposed to be diverted for non forest purposes it is certified that 11.218 hectare of forest land proposed to be diverted in favour of *Executive Engineer, BRD, CPWD Uttarakhand* (name of user agency) for upgradation of high altitude hill road to Indo-China border road Tripani to Rangmunch Gad Road in Uttarkashi district falls within jurisdiction of Villages BOP Tripani village(s) in Bhatwari Gangotri National Park Tehsil.

It is further certified that:

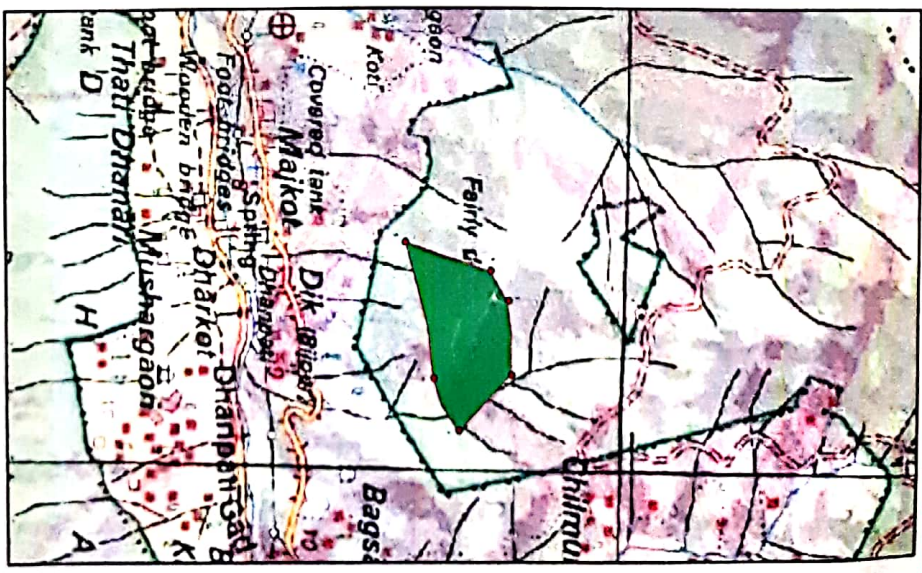
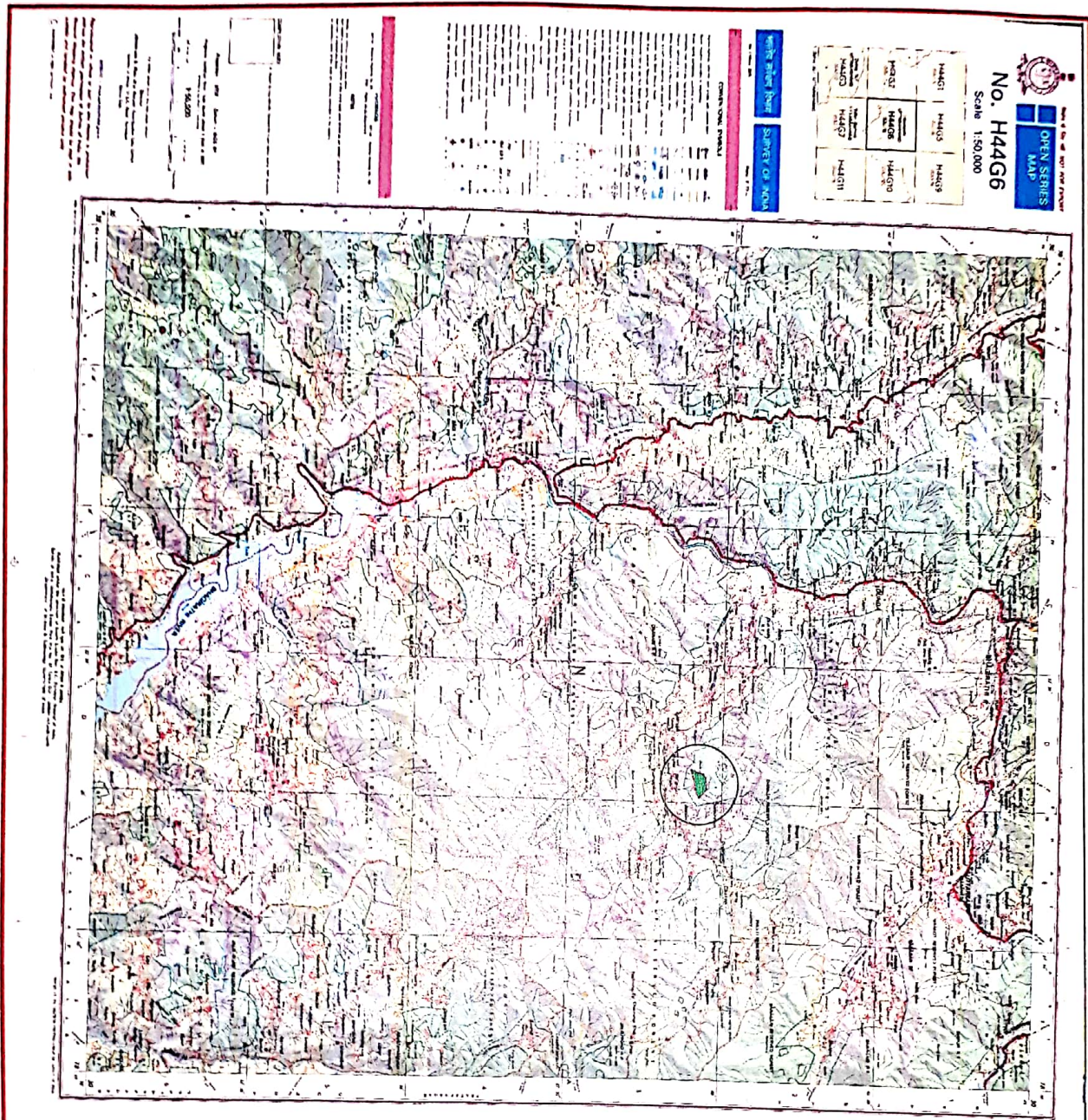
- a- The complete process of identification and settlements of rights under the FRA has been carried out for the entire 11.218 hectares of forest area proposed for diversion. A copy of records of all consultations and meeting's of the Forest Right Committee (s), Gram Sabha (s), Sub Division Level Forest Rights Committee (s) Uttarkashi and the District Level Committee are enclosed as annexure A to B annexure...
- b- The proposal for such diversion (with full details of the project and its implications, in vernacular local language) have been placed before each concerned Gram Sabha of Forest dwellers, who are eligible under FRA.
- c- The each of concerned Gram Sabha(s) has certified that all formalities/ processes under the FRA have been carried out, and that they have given their consent to the proposed diversion and the compensation and ameliorative measures, if any, having understood the purpose and details of proposed diversion.
- d- The discussion and decision on such proposals has taken place only when there was a quorum of minimum 50% of the members of Gram Sabha present.
- e- The diversion of forest land for facilities managed by the Government as required under section 3 (2) of the FRA have been completed and the Gram Sabhas have given their consent to it;
- f- The rights of Primitive Tribal Groups and Pre Agricultural Communities, where applicable have been specifically safeguarded as per section 3(1)(e) of the FRA.

Encl: As above

(Full name and official seal of District Collector)

Annexure -I

C.A. LAND 11.218 ha. TRIPANI TO RANGMANCHGAD ROAD



LEGEND	NAME OF PROJECT	THREAT TO ENVIRONMENTAL STATUS
[Green Box]	C.A. LAND	SHRIMP
[Red Box]	DESI RINT	WATER

Handwritten signature and text in Nepali: श्रीमान् रणधीर शर्मा, काठमाडौं

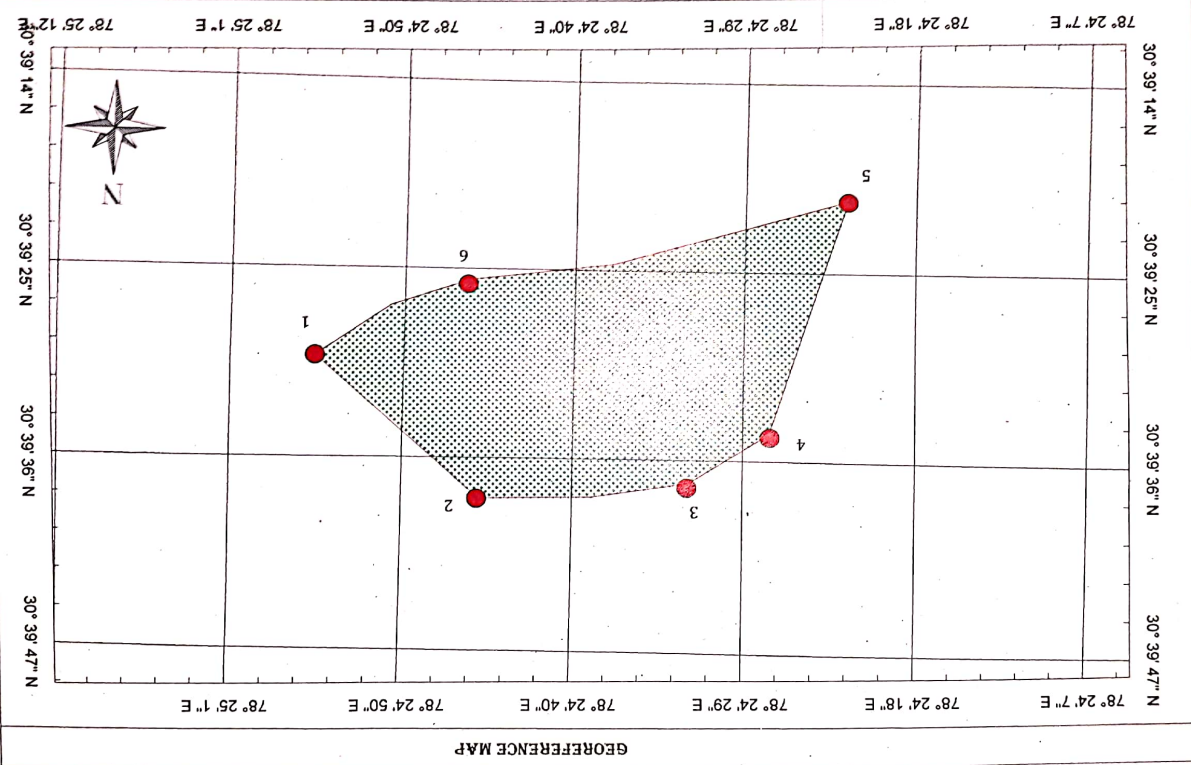
11.218 = CA. MAP

Handwritten notes in Hindi:   
 1. 11.218 = CA. MAP  
 2. 11.218 = CA. MAP  
 3. 11.218 = CA. MAP

POINT NO.	Easting	Northing
1	78° 24' 50.00" E	30° 39' 36.00" N
2	78° 24' 40.00" E	30° 39' 36.00" N
3	78° 24' 29.00" E	30° 39' 36.00" N
4	78° 24' 18.00" E	30° 39' 36.00" N
5	78° 24' 18.00" E	30° 39' 25.00" N
6	78° 24' 40.00" E	30° 39' 25.00" N

NAME OF PROJECT: TRANSMANICHI ROAD  
 SURVEY NO.: 18  
 VILLAGE: SHIMBA  
 CA. AREA IN HA.: 11.218

LEGEND  
 CA. LAND (Hatched area)  
 SURVEY POINT (Red dot)



**S.I.R.**

**SITE INSPECTION REPORT-NOT BELOW THE RANK OF DCF  
(For the forest land to be diverted under FCA)**


- 5.1 A Proposal has been received by this office from 12<sup>th</sup> BN ITBP Matli Uttarkashi for diversion under FCA-(1980) of 11.218 ha. of forest land for non-forestry purpose. The project envisages the use of forest land of construction of Road from TRIPANI TO RANGMANCH. The site inspection of the land involved in the proposal has been done by me check the entries before forwarding. Dated - 08-08-2020
- 5.2 On inspection of the site, it is found that the land required by the user agency is a RF area measuring RF COMPARTMENT.No- Karcha 7b
- 5.3 The requirement of forest land as proposed by the user agency in Col.2 part-I is unavoidable and is barest minimum required for the project. - Yes
- 5.4 Whether any rare/endangered/unique species of flora and fauna found in the area. If , so the details there of -  
Yes, the important species like Snow Leopard, Brown bear, Bharal etc. are found but the project is not directly affected.
- 5.5 Whether any protected archeological/heritage site/defence establishment or any other important monument is located in the area. If, so the details there of with NOC from competent authority, if required.
- a)  The user agency has not violated the provisions of forest (Conservation) Act 1980 and no work has been started without proper sanction. - Yes
- b)  It has been found that the user agency has violated (Conservation). Act 1980 provisions. A details report as per para 1.9 fo chapter I, para C of Hand book of forest (Conservation)Act. 1980 attached. - No

Specific recommendation for acceptance or otherwise of the proposal.

**Proposal Recommended for approval subject to the provision of the Bhagirathi Eco-Sensitive Zone notification Dated 18 Dec, 2012 & amendment notification Dated 16 July, 2018 & approved Zonal Master Plan of Bhagirathi Eco-Sensitive Zone regarding construction works.**

Place :-Kot Bangla Uttarkashi  
Date- 14 - 08 - 2020

Name- (R. B. Singh)  
Designation- Deputy Director  
Office Seal-

  
उपनिदेशक  
कोशी राष्ट्रीय पार्क  
उत्तराखण्ड

- N.B.** 1 - State the purpose for which the forest land is proposed to be diverted.  
2- Out of (a) and (b) tick the option which is applicable and cross the option which is not applicable.

As per letter number 2-2/2000 FC dated 16.10.2000 from ministry of Environment & Forest, Government of India for proposal involving less than 40 hectares of forest land, the site inspection report from DCF is required. And for proposal involving more the 40 hectares of forest land site inspection report from the conservator of forests is required.

प्रपत्र भाग-II से सम्बन्धित


(ऑनलाइन प्रमाण पत्र)

परियोजना का नाम:- जनपद उत्तरकाशी में गंगोत्री राष्ट्रीय पार्क के अन्तर्गत सेना हेतु भारत चीन सीमा की सुरक्षा की दृष्टिकोण से त्रिपाणी से रंगमंच गाड़ तक सड़क निर्माण हेतु वन भूमि हस्तान्तरण प्रस्ताव।

क्षेत्रफल :- 11.218 है० आरक्षित वन भूमि।

प्रस्ताव सं०- FP/UK/ROAD/36215/2018

वन संरक्षण अधिनियम- 1980 के अन्तर्गत उपरोक्त वन भूमि हस्तान्तरण प्रस्ताव का अधोहस्ताक्षरी द्वारा अवलोकन कर तत्पश्चात संस्तुति सहित ऑनलाइन अग्रसारित किया जाता है।

  
उप निदेशक  
गंगोत्री राष्ट्रीय पार्क  
उत्तरकाशी।



सत्यमेव जयते  
Ministry of Urban Development  
Government of India

भारत सरकार  
कार्यालय—कार्यपालक अभियंता  
सीमा सड़क मंडल, के.लो.नि.वि,  
एस.एस.बी. मेन गेट के सामने, मक्त्याना,  
श्रीनगर, गढ़वाल (उत्तराखण्ड), पिन-24617  
दूरभाष संख्या:- 01346-250540, 250538(फैक्स)  
ईमेल: [eebrdsrinagar@gmail.com](mailto:eebrdsrinagar@gmail.com)



संख्या:-54(3)/सी.स.मं./श्रीनगर/2018-19/324

-दिनांक: 9/9/2019


सेवा में,  
उपनिदेशक,  
गंगोत्री राष्ट्रीय पार्क,  
जिला उत्तरकाशी, उत्तराखण्ड।

विषय:-गंगोत्री राष्ट्रीय पार्क क्षेत्रान्तर्गत वन भूमि हस्तांतरण सूमला-थांगला-1 रोड,  
मेण्डी-टीसांगचोकला रोड एवं त्रिपाणी-रंगमंच गाड रोड के प्रस्तावों के संबंध में।

संदर्भ:- आपका पत्र संख्या 101/12-1 कोटबंगला दिनांक 02.08.2019

महोदय,

उपरोक्त विषय के संबंध में संदर्भित पत्र के अनुसार कमियों को पूर्ण कर पुनः आपके कार्यालय में प्रस्तुत किया जाता है। क्रम संख्या 3 में दर्शित मक डिस्पोसल के संबंध में सूचित किया जाता है कि प्रस्तावित सड़को के लिए 18 मीटर चौड़ाई भूमि के अधिग्रहण का प्रस्ताव है लेकिन सड़क बनाने हेतु केवल 7/8 मीटर चौड़ी कटिंग कर के करीब 9/10 मीटर फौरमेशन की सड़क तैयार की जाएगी एवं कटिंग से प्राप्त बोल्टर, पत्थर, बालू से फौरमेशन के दोनो तरफ दिवार प्रोटेक्शन का निर्माण किया जाना है। इसके अतिरिक्त नाली, पुलिया एवं सड़क बनाने हेतु कटिंग से प्राप्त बोल्टर, पत्थर, बालू से सड़क की उपरि सतह (500 mm thickness) बनाई जाएगी। इसलिए फौरमेशन कटिंग से प्राप्त अधिकांश सामग्री सड़क निर्माण के प्रयोग में लाई जाएगी। बाकि बचे मिट्टी के डिस्पोसल के लिए ही मक स्थल की आवश्यकता पड़ेगी जिसे वन विभाग के कंप्यूटर सैल द्वारा निर्मित डिजिटल मैप में दर्शाया गया है। उसी डिजिटल मैप के अनुरूप ही प्रस्तावित डंपिंग जोन के क्षेत्रफल की गणना की गई है। इसलिए सड़को के लिए प्रस्तावित डंपिंग जोन पर्याप्त है।

  
(विनोद कुमार सिंह)  
कार्यपालक अभियंता  
सीमा सड़क मण्डल,

प्रतिलिपि सूचनार्थ प्रेषित:-

1. अधिक्षण अभियंता, सीमा सड़क परिमण्डल, के.लो.नि.वि, नई दिल्ली ।
2. सेनानी, 12 वीं वाहिनी, भा. ति. पु. बल, मातली, उत्तरकाशी, उत्तराखण्ड।
3. सहायक अभियंता, उपमंडल-2, सी. स. मण्डल, के.लो.नि.वि, धाराली, उत्तरकाशी, उत्तराखण्ड।

- ६ -  
कार्यपालक अभियंता

वन संरक्षक, भागीरथी वृत्त, उत्तराखण्ड, मुनिकीरेती के आदेश सं०-1331/8-1(2), दिनांक 01.02.2020 के द्वारा जारी निर्धारित दरों के अनुसार तैयार किया गया।

### क्षतिपूरक वृक्षारोपण हेतु योजना का प्राकल्लन ।

**परियोजना का नाम :-** उत्तरकाशी जिले के अन्तर्गत त्रिपाणी से रंगमंचगाड़ तक नवीन सड़क मार्ग निर्माण हेतु 11.218 हे० वन भूमि का आई०टी०बी०पी० को हस्तान्तरण हेतु वन भूमि हस्तान्तरण का प्रस्ताव।

**वृक्षारोपण स्थल का नाम :-** अवनत आ० वन भूमि धनारी क०सं०-18

**वृक्षा० क्षे०फ० :-** 11.218 हे०

#### वृक्षारोपण व्यय प्रति हे० (1600 पौध)

क्र०सं०	कार्य का नाम	मात्रा	इकाई	दर	प्रति	धनराशि
1	2	3	4	5	6	7
<b>प्रथम चरण :- अग्रिम मृदा कार्य।</b>						
1	सर्वे एवं सीमांकन	1	हे०	181.00	हे०	181.00
2	क्षेत्र की सफाई (झाड़ी कटान आदि)	1	हे०	5436.00	हे०	5436.00
3	दीवालबन्दी (फन्सिंग) 150 रनिंग मी० 150x0.60+0.45/2x1.20=94.50M <sup>3</sup>	1	हे०	37705.00	हे०	37705.00
4	गड्डा खुदान (0.30x0.30x0.45)	1600	गड्डे	11.42	गड्डा	18272.00
5	निरीक्षण बटिया बनाना	1	हे०	1095.00	हे०	1095.00
6	पौधों की कीमत (प्रथम वर्ष) 75 प्रतिशत पॉलीथीन बैग पौधरोपण हेतु	1600	पौध	9.75	पौध	15600.00
7	मृदा एवं जल संरक्षण कार्य।	1.0	हे०	10000.00	हे०	10000.00
8	अन्य व्यय जैसे यन्त्र, सयन्त्र औजार तेज करना एवं अन्य कार्यों पर व्यय	1.0	हे०	1000.00	हे०	1000.00
<b>योग :- प्रथम चरण</b>						<b>89289.00</b>
<b>द्वितीय चरण :- रोपण कार्य।</b>						
1	पौधों का रखरखाव (द्वितीय वर्ष)	1600	पौध	1.89	पौध	3024.00
2	पौध ढुलान मय 10 प्रतिशत ढुलान में क्षतिपूर्ति सहित 25 प्रतिशत नंगी व 75 प्रतिशत बैग पौध लदाई व उत्तराई सहित।	1600	पौध	7.79	पौध	12464.00
3	कंकड़ पत्थर छानकर गड्डों का खाद/किटनाशक मिलाकर भरण करना। (0.30x0.30x0.45)	1600	गड्डे	2.04	गड्डा	3264.00
4	पौधरोपण करना अच्छी प्रकार दबाना, थावला बनाना व रोपण क्षेत्र के अन्दर ढुलान सहित।	1600	पौध	3.84	पौध	6144.00
5	रासायनिक खाद 25 ग्रा० प्रति गड्डा/किटनाशक 16/-कि०	1600	पौध	1.35	पौध	2160.00
6	निराई-गुडाई व मल्लिंग (दो बार)	1600	पौध	5.05	पौध	8080.00
7	रोपण वर्ष में वृक्षारोपण की देख-रेख व रखरखाव पर व्यय	1	हे०	7725.00	हे०	7725.00
8	अग्नि सुरक्षा कार्य	1	हे०	684.00	हे०	684.00
9	अन्य व्यय साईन बोर्ड, पौध ढुलान हेतु टोकरी, सुतली, बोरी आदि क्रय वृक्षारोपण के समय वर्षा से बचने हेतु पॉलीथीन सीट क्रय वर्ष में दो, तीन बार फोटोग्राफी फील्ड स्तरीय कार्यों को प्रचार-प्रसार एवं डेक्यूमेंटेशन आदि कार्य	1	हे०	1700.00	हे०	1700.00
<b>योग :- द्वितीय चरण</b>						<b>45245.00</b>
<b>तृतीय चरण :- अनुरक्षण प्रथम वर्ष</b>						
1	रोपण वर्ष के उपरान्त प्रथम वर्ष रखरखाव व अनुरक्षण कार्य 12 माह	1	हे०	10300.00	हे०	10300.00
2	निराई-गुडाई व मल्लिंग कार्य	1600	पौध	2.53	पौध	4048.00
3	वनीकरण क्षेत्रों में रोपित पौधों की सिंचाई।	1600	पौध	1.50	पौध	2400.00
4	अग्नि सुरक्षा कार्य	1	हे०	684.00	हे०	684.00
<b>योग :-</b>						<b>17432.00</b>
<b>चतुर्थ चरण :- अनुरक्षण द्वितीय वर्ष</b>						
1	रोपण वर्ष के उपरान्त द्वितीय वर्ष रखरखाव व अनुरक्षण कार्य 12 माह	1	हे०	10300.00	हे०	10300.00
2	निराई-गुडाई व मल्लिंग कार्य	1600	पौध	2.53	पौध	4048.00
3	अग्नि सुरक्षा कार्य	1	हे०	684.00	हे०	684.00




योग :-						15032.00
पंचम चरण :- अनुरक्षण तीतृथ वर्ष						
1	रोपण वर्ष के उपरान्त तृतीय वर्ष रखरखाव व अनुरक्षण कार्य 12 माह	1	है०	10300.00	है०	10300.00
2	अग्नि सुरक्षा कार्य	1	है०	684.00	है०	684.00
योग :-						10984.00
षष्ठम चरण :- अनुरक्षण चर्तथ वर्ष						
1	रोपण वर्ष के उपरान्त चर्तथ वर्ष रखरखाव व अनुरक्षण कार्य 12 माह	1	है०	10300.00	है०	10300.00
2	अग्नि सुरक्षा कार्य	1	है०	684.00	है०	684.00
योग :-						10984.00
सप्तम चरण :- अनुरक्षण पंचम वर्ष						
1	रोपण वर्ष के उपरान्त पंचम वर्ष रखरखाव व अनुरक्षण कार्य 12 माह	1	है०	10300.00	है०	10300.00
2	अग्नि सुरक्षा कार्य	1	है०	684.00	है०	684.00
योग :-						10984.00
अष्ठम चरण :- अनुरक्षण षष्ठम वर्ष						
1	रोपण वर्ष के उपरान्त षष्ठम वर्ष रखरखाव व अनुरक्षण कार्य 12 माह	1	है०	10300.00	है०	10300.00
2	अग्नि सुरक्षा कार्य	1	है०	684.00	है०	684.00
योग :-						10984.00
नवम चरण :- अनुरक्षण सप्तम वर्ष						
1	रोपण वर्ष के उपरान्त सप्तम वर्ष रखरखाव व अनुरक्षण कार्य 12 माह	1	है०	10300.00	है०	10300.00
2	अग्नि सुरक्षा कार्य	1	है०	684.00	है०	684.00
योग :-						10984.00
दशम चरण :- अनुरक्षण अष्ठम वर्ष						
1	रोपण वर्ष के उपरान्त अष्ठम वर्ष रखरखाव व अनुरक्षण कार्य 12 माह	1	है०	10300.00	है०	10300.00
2	अग्नि सुरक्षा कार्य	1	है०	684.00	है०	684.00
योग :-						10984.00
एकदशम चरण :- अनुरक्षण नवम वर्ष						
1	रोपण वर्ष के उपरान्त अष्ठम वर्ष रखरखाव व अनुरक्षण कार्य 12 माह	1	है०	10300.00	है०	10300.00
2	अग्नि सुरक्षा कार्य	1	है०	684.00	है०	684.00
योग :-						10984.00
द्वदशम चरण :- अनुरक्षण दशम वर्ष						
1	रोपण वर्ष के उपरान्त अष्ठम वर्ष रखरखाव व अनुरक्षण कार्य 12 माह	1	है०	10300.00	है०	10300.00
2	अग्नि सुरक्षा कार्य	1	है०	684.00	है०	684.00
योग :-						10984.00
कुल योग :-						254870.00


नोट :- प्रभाग के आगणन अनुसार क्षतिपूरक वृक्षारोपण हेतु धनराशि 254870.00 है किन्तु प्रमुख वन संरक्षक, उत्तराखण्ड देहरादून आदेश सं०-972/3-5-2 दिनांक 21.11.2017 के द्वारा वित्तीय वर्ष 2020-21 के लिए क्षतिपूरक वृक्षारोपण हेतु धनराशि मु०-3,37,184.00 निर्धारित की गई है। अतः क्षति० वृक्षा० की धनराशि मु०-3,37,184.00 से निकाली जा रही है।

क्षतिपूरक वृक्षारोपण हेतु आगणित कुल व्यय प्रति है० = 3,37,184.00  
परियोजना निर्माण हेतु प्रस्तावित वन भूमि का क्षेत्रफल = 11.218 है० x 1 = 11.218 है०  
समतुल्य क्षतिपूरक वृक्षारोपण हेतु अपेक्षित धनराशि = 11.218 x 3,37,184.00 = 3782530.11  
Or Say = 37,82,530.00 Rs.

CHECKED

  
Draughts Man

  
वन क्षेत्राधिकारी  
डुण्डा वन राजि

  
प्रभागीय वनाधिकारी,  
उत्तरकाशी वन प्रभाग  
उत्तरकाशी।

परियोजना का नाम:- 12वीं वाहिनी भारतीय सीमा पुलिस बल मातली उत्तरकाशी द्वारा त्रिपाणी से

रंगमंच गाड़ तक नवीन सड़क मार्ग निर्माण हेतु 11.218 है० वन भूमि

हस्तान्तरण।

### एन०पी०वी० जमा कराये जाने का प्रमाण पत्र

प्रमाणित किया जाता है कि भारत सरकार, पर्यावरण एवं वन मंत्रालय, नई दिल्ली के आदेश संख्या 5-3/2007-एफ०सी० दिनांक 05.02.2009 में उल्लिखित व्यवस्था के अनुसार आवेदित वन भूमि हेतु एन०पी०वी० की देयता निम्नानुसार है -

1. ईको-क्लास श्रेणी -	V
2. हरियाली का घनत्व -	0.01
3. एन०पी०वी० की दर प्रति है० -	6,57,000/-
4. आवेदित वन भूमि का क्षेत्रफल -	11.218 है०
5. कुल देय एन०पी०वी० की धनराशि -	7,37,02,260.00

ह०/-

  
सप्टिदेशक  
अंगोत्री राष्ट्रीय पार्क  
उत्तरकाशी