



कार्यालय वन मण्डल अधिकारी वन मण्डल सिंगरौली(म0प्र0)

सूचना का

माजन मोड़ जिला पंचायत के बगल में

ईमेल-dfot.sgl@mp.gov.in, फोन-07805-233336 फैक्स-233335

अधिकार

क्र०/तक०/6671

बैठन, दिनांक.....

प्रति,

25-10-2024

अपर प्रधान मुख्य वन संरक्षक

(भू-प्रबंध) म0प्र0 भोपाल

विषय:-

सिंगरौली जिले में गोंड देवसर ग्रामीण समूह जल प्रदाय योजना के अन्तर्गत आर.ओ.डब्ल्यू में पाईप लाईन बिछाने हेतु 4.9627 हे० वनभूमि मध्यप्रदेश जल निगम मर्यादित, सिंगरौली को उपयोग पर देने बावत्। Proposal No. FP/MP/WATER/151448/2022

संदर्भ:-

1. प्रधान मुख्य वन संरक्षक (भू-प्रबंध) म0प्र0 भोपाल का पत्र क्रमांक/एफ-5/1204/2022/10-11/2681 दिनांक 30.06.2023
1. भारत सरकार, पर्यावरण, वन एवं जलवायु परिवर्तन मंत्रालय, भोपाल का पत्र क्रमांक/6-MPB 028/2023 BHO दिनांक 28.06.2023
2. महाप्रबंधक, म0प्र0 जल निगम मर्यादित परि.क्रि.ई. सिंगरौली का पत्र क्रमांक/1820 दिनांक 10.07.2023

-000-


विषयांतर्गत संदर्भित पत्र (1) से प्रकरण में भारत सरकार पर्यावरण, वन एवं जलवायु परिवर्तन मंत्रालय, भोपाल द्वारा सैद्धांतिक स्वीकृति जारी करने के पूर्व 14 बिन्दुओं की जानकारी चाहा गया था।

संदर्भित पत्र (3) से आवेदक संस्थान से संबंधित बिन्दुओं की जानकारी प्राप्त कर एवं बिन्दु क्रमांक 10, 12 एवं 13 की जानकारी तैयार कर संलग्न सम्प्रेषित है, जो निम्नानुसार है:-

क्र०	बिन्दु	वास्तविक जानकारी
1	As per KML, the KML area(24°18'9.71"N,82°28'30.78"E & 24°16'28.21"N,82°27'13.62"E) has some boundary discrepancy which should be reviewed by the concerned DFO and necessary justification shall be submitted.	दिये गये के.एम.एल. क्षेत्र के क्वॉर्डिनेट की समीक्षा उपरान्त सही पाया गया है। जो वास्तविक क्षेत्र स्थिति के अनुसार है।
2	The State Govt shall provide details of other proposals along with the current status of cases related to "Gond-Devsar Rural Drinking Water Supply Scheme" and brief the proposal accordingly.	List of Forest Proposals related to "Gond-Devsar Rural Drinking Water Supply Scheme" with current status is uploaded in Additional detail section. (Copy Attached)
3	The boundary of CA area related to the said proposal is need to be delineated in the KML of CA area of 17 ha. (out of total 20.80 ha. area).	Revised kml of CA land boundary for each proposal is delineated & uploaded in Portal.

4	The State Govt has also provided the DFL in PF-421, Range-Mada for planting balance plantation of CA for which KML has not been furnished.	प्रस्ताव में रकवा 14.00 हे० के दुगने बिगड़े वन भूमि की के. एम.एल. फाईल, स्थल उपयुक्तता प्रमाण पत्र, वैकल्पिक वृक्षारोपण योजना की प्रति संलग्न है।
5	Justification for location of the project in forest land (counter signed by DFO) shall be submitted/uploaded.	Uploaded (Copy Attached)
6	Comments of CWLW, Madhya Pradesh with reference to location of the project in Sanjay Tiger Reserve shall be submitted.	Comments of CWLW, Madhya Pradesh with reference to location of the project in Sanjay Tiger Reserve is submitted through Office of Chief Forest Conservator and Area Director, through letter no. 4618 dated 25-07-2024. (Copy Attached)

संलग्न:- उपरोक्तानुसार।



वन मण्डल अधिकारी
सिंगरौली

पृ०क्र०/तक०/6672

सिंगरौली दिनांक 25-10-2024

प्रतिलिपि:-

1. वन संरक्षक रीवा वृत्त रीवा म०प्र० की ओर सूचनार्थ सम्प्रेषित।
2. महाप्रबंधक, मध्यप्रदेश जल निगम मर्यादित परि.कि.ई. सिंगरौली की ओर सूचनार्थ।


वन मण्डल अधिकारी
सिंगरौली

कार्यालय प्रधान मुख्य वन संरक्षक (कक्ष भू-प्रबंध), वन भवन, मध्यप्रदेश, भोपाल
क्रमांक / एफ-5 / 1204 / 2022 / 10-11 / 5064 भोपाल, दिनांक 01-10-24
प्रति,

वन मण्डलाधिकारी,

सामान्य वन मण्डल, सिंगरौली, मध्यप्रदेश।

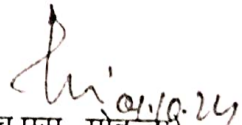
विषय:- सिंगरौली जिले में गोण्ड देवसर ग्रामीण समूह जल प्रदाय योजना के अंतर्गत ROW में पाईप लाईन बिछाने हेतु 4.9627 हेक्टेयर वनभूमि मध्यप्रदेश जल निगम मर्यादित, सिंगरौली को उपयोग पर देने बाबत। (FP/MP/WATER/151448/2022)

संदर्भ:- महाप्रबंधक, जल निगम मर्यादित, परियोजना क्रियान्वयन इकाई, सिंगरौली का पत्र क्रमांक / 1640 दिनांक 12.09.2024 (आपको संबोधित)

---0---

उपरोक्त संदर्भित पत्र का अवलोकन करें, जिसके द्वारा महाप्रबंधक, जल निगम मर्यादित, परियोजना क्रियान्वयन इकाई, सिंगरौली ने भारत सरकार, भोपाल के पत्र दिनांक 04.09.2024 द्वारा चाही गई 06 बिन्दुओं में से बिन्दु क्रमांक 2, 3, 5 एवं 6 की जानकारी पोर्टल में अपलोड कर इस कार्यालय को भेजी है।

अतः भारत सरकार के बिन्दु क्रमांक 1 एवं 4 आपसे संबंधित है। उपरोक्त बिन्दुओं की जानकारी एवं आवेदक संस्थान द्वारा दी गई जानकारी पर अपना अभिमत तत्काल इस कार्यालय को भिजवायें, ताकि प्रकरण में स्वीकृति प्राप्त करने की कार्यवाही की जा सके।

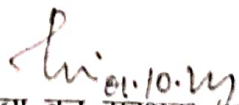

(एच.एस. मोहन्ती)

अपर प्रधान मुख्य वन संरक्षक (भू-प्रबंध)
मध्यप्रदेश, भोपाल

पृ. क्रमांक / एफ-5 / 1204 / 2022 / 10-11 / 5065
प्रतिलिपि:-

भोपाल, दिनांक 01-10-24

महाप्रबंधक, जल निगम मर्यादित, परियोजना क्रियान्वयन इकाई, सिंगरौली म.प्र. की ओर संदर्भित पत्र के तारतम्य में सूचनार्थ एवं आवश्यक कार्यवाही हेतु प्रेषित।


अपर प्रधान मुख्य वन संरक्षक (भू-प्रबंध)
मध्यप्रदेश, भोपाल



भारत सरकार / GOVERNMENT OF INDIA

पर्यावरण, वन एवं जलवायु परिवर्तन मंत्रालय

MINISTRY OF ENVIRONMENT, FOREST & CLIMATE CHANGE

क्षेत्रीय कार्यालय, भोपाल / REGIONAL OFFICE, BHOPAL

Kendriya Paryavaran Bhavan, Link Road No.3, E-5, Ravi Shankar Nagar,

BHOPAL - 462016 (M.P.)

TEL: 0755-2466525 E-mail: rowz.bpl-mef@nic.in



क्रमांक: 6-एमपीबी 028/2023-बीएचओ/

दिनांक : 04/09/2024

प्रति,

प्रधान सचिव (वन)

मध्यप्रदेश शासन, वन विभाग

वल्लभ भवन, भोपाल

(मध्यप्रदेश)।

विषय: सिंगरौली जिले में गोण्ड देवसर ग्रामीण समूह जल प्रदाय योजना के अन्तर्गत ROW के पाईपलाईन बिछाने हेतु 4.9627 हेक्टेयर आरक्षित एवं संरक्षित वनभूमि महाप्रबंधक, जल निगम मर्यादित, परियोजना क्रियान्वयन इकाई सिंगरौली को उपयोग पर देने बाबत (Proposal No. FP/MP/WATER/151448/2022)

- संदर्भ: 1. कार्यालय का पत्र क्रमांक 6-एमपीबी 028/2023-बीएचओ दिनांक 28/06/2023.
2. नोडल अधिकारी, म.प्र. का पत्रांक एफ-5/1204/2022/10-11/4199 दिनांक 06/08/2024.

महोदय,

उपरोक्त विषयक एवं संदर्भित पत्रों के संदर्भ में अधोहस्ताक्षरी को यह सूचित करने का निर्देश हुआ है कि प्रस्ताव से संबंधित अन्य वांछित जानकारी/स्पष्टीकरण की आवश्यकता है। अतः निम्नलिखित जानकारी/दस्तावेज प्रेषित करने का कष्ट करें :-

1. As per KML, the KML area (24°18'9.71"N, 82°28'30.78"E, 24°16'28.21"N, 82°27'13.62"E) has some boundary discrepancy which should be reviewed by the concerned DFO and necessary justification shall be submitted.
2. The State Govt shall provide details of other proposals along with the current status of cases related to "Gond-Devsar Rural Drinking Water Supply Scheme" and brief the proposal accordingly.
3. The boundary of CA area related to the said proposal is need to be delineated in the KML of CA area of 17 ha (out of total 20.80 ha area).
4. The State Govt has also provided the DFL in PF-421, Range-Mada for planting balance plantation of CA for which KML has not been furnished.
5. Justification for location of the project in forest land (counter signed by DFO) shall be submitted/ uploaded.
6. Comments of CWLW, Madhya Pradesh with reference to location of the project in Sanjay Tiger Reserve shall be submitted.

उपरोक्त जानकारी प्रेषित किये जाने का अनुरोध है जिससे प्रस्ताव में आगामी कार्यवाही की जा सके।

Signed by Yogesh Gairola

Date: 04-09-2024 11:44:29

(डॉ. योगेश गैरोला)

तकनीकी अधिकारी (वाणिज्य)

प्रतिलिपि:

अपर प्रधान मुख्य वन संरक्षक (भू-प्रबंध) एवं नोडल अधिकारी, वन विभाग, वन भवन, तुलसीनगर, भोपाल।