

राजस्थान सरकार  
कार्यालय उप वन संरक्षक, प्रतापगढ़ (राज.)

Tele-01478-294141 E-Mail ID [dcfptg123@gmail.com](mailto:dcfptg123@gmail.com) / [dcf.pratapgh.forest@rajasthan.gov.in](mailto:dcf.pratapgh.forest@rajasthan.gov.in)

क्रमांक:-एफ./तक./उवसं/2022-23/ 7224

दिनांक :- 28/11/2022

निमित्त,

संभागीय मुख्य वन संरक्षक महोदय

उदयपुर (राजस्थान)

विषय: Diversion of 74.2490 Ha. Forest Land In Favour Of RDSA MINING LLP For pencast Marble Mining in Revenue Village - Danta, Tehsil- Pipalkhunt, Dist. - Pratapgarh, Rajasthan (Proposal no. FP/RJ/MIN/142599/2021)

प्रसंग- अतिरिक्त प्रधान मुख्य वन संरक्षक, वन सुरक्षा एवं नोडल अधिकारी ,एफ.सी.ए. का पत्रांक 3678-80 दिनांक 10.11.2022 के क्रम में।


महोदय,

विषयान्तर्गत निवेदन है कि आलोच्य वनभूमि विपथन प्रकरण में अतिरिक्त प्रधान मुख्य वन संरक्षक, वन सुरक्षा एवं नोडल अधिकारी ,एफ.सी.ए. के ऑनलाइन आक्षेप दिनांक 10.11.2022 में वर्णित कमियों की पूर्ति करते हुए यूजर एजेन्सी की बिन्दुवार पालना रिपोर्ट उनके पत्रांक -28 दिनांक 21.11.2022 से इस कार्यालय में प्रस्तुत की गई है जो निम्नानुसार प्रत्युत्तर के साथ संलग्न प्रस्तुत है।

क्र.सं	आक्षेप	प्रत्युत्तर
1	प्रस्ताव में शामिल गैर वनभूमि के स्थल उपयुक्तता प्रमाण-पत्र उप वन संरक्षक द्वारा एकजाई संलग्न किया गया है, जबकि इन्हे अलग-अलग दिया जाना अपेक्षित है।	गैर वनभूमि के स्थल उपयुक्तता का प्रमाण-पत्र नए सिरे से पृथक-पृथक बना कर संलग्न प्रस्तुत है। उक्त प्रत्यावर्तन में यूजर एजेन्सी द्वारा कुल 75 है. गैर वन भूमि उपलब्ध कराई गई है।
2	ऑनलाइन प्रस्ताव के पार्ट-II के बिन्दु संख्या 5 एवं 6 में प्रस्तावित प्रत्यावर्तित वनभूमि मृदा एवं जल संरक्षण कार्यवत अधीन एवं प्रस्तावित वन क्षेत्र मुदा अपरदन प्रवृत्त (prone) बताया है। उप वन संरक्षक मृदा के अपरदन कम/रोकने हेतु कोई योजना संलग्न नहीं की गयी है।	प्रत्यावर्तन हेतु प्रस्तावित भूमि का उपयोग चुंकि खनन कार्य के लिये होगा इसलिये क्षेत्र में मृदा के अपरदन कम/रोकने हेतु कोई योजना प्रस्तावित करने का कोई औचित्य नहीं है। खनन गतिविधियों के कारण आसपास के क्षेत्र में मृदा के अपरदन रोकने हेतु यूजर एजेन्सी द्वारा जो उपाय प्रस्तावित किये गए हैं उसकी पालना सुनिश्चित की जायेगी।
3	ऑनलाइन प्रस्ताव के पार्ट-I में संलग्न KML File देखने पर पाया कि माइनिंग लीज से बाहर पक्का रोड़ है जो वन क्षेत्र के अधीन दिख रहा है। यूजर एजेन्सी द्वारा उक्त रोड़ माइनिंग लीज में शामिल नहीं किया गया है, स्पष्टीकरण देवें। उक्त मार्ग को लीज क्षेत्र में सम्मिलित किया जाना प्रस्तावित है।	खान विभाग द्वारा जारी खनन लीज के सीमांकन रिपोर्ट के क्षेत्रफल के अनुसार यूजर एजेन्सी द्वारा उक्त प्रत्यावर्तन प्रस्ताव प्रस्तुत किया गया है। जो रास्ता KML File में दिख रहा है उसका उपयोग आमजन के द्वारा किया जा रहा है। खनन लीज के सीमांकन के पीलर संख्या S एवं T के मध्य जो लीज में जाने का रास्ता है वो खसरा नं. 430, 431 गैर वन क्षेत्र है। जिस कारण उसको प्रस्ताव में शामिल नहीं किया है। विस्तृत स्पष्टीकरण यूजर एजेन्सी द्वारा प्रस्तुत कर दिया गया है।
4	ऑनलाइन प्रस्ताव के पार्ट-I के बिन्दु संख्या E में प्रस्ताव की औचित्यता में खान विभाग द्वारा सर्वे हेतु गठित टीम की रिपोर्ट संलग्न नहीं की गयी है।	यूजर एजेन्सी द्वारा पूर्ति कर दी गई है।

	ऑनलाइन प्रस्ताव के पार्ट-1के बिन्दु संख्या G में Cost Benefit Analysis पुरानी NPV/CAकी दरों के आधार पर बनाया गया है एवं प्रस्ताव में मात्र लीज कार्य अवधि 10 वर्ष रखी गयी है जबकि माइनिंग प्लान में लीज कार्य अवधि 24 वर्ष है। दरों में वृद्धि होने के कारण वर्तमान दरों के आधार पर बनाया जाना प्रस्तावित है।	यूजर एजेन्सी द्वारा पूर्ति कर दी गई है।
6	ऑनलाइन प्रस्ताव के पार्ट-1के बिन्दु संख्या B2.4 में कम्पोनेट माइनिंग प्लान अनुसार कम्पोनेट वाइज विवरण संलग्न नहीं किया गया है।	यूजर एजेन्सी द्वारा पूर्ति कर दी गई है।
7	माइनिंग प्लान अनुसार लीज में शामिल खसरा का योग 112.75 है. आता है जबकि प्रस्ताव 74.249 है. का है। कारण स्पष्ट किया जाना प्रस्तावित है। खसरावार एरिया कल्कुलेशन शीट संलग्न किया जाना प्रस्तावित है।	यूजर एजेन्सी द्वारा पूर्ति कर दी गई है।
8	प्रस्ताव में संलग्न राजस्व मैप अनुसार खसरा संख्या 347 लीज में शामिल किया गया है जबकि माइनिंग प्लान में दिये गये विवरण अनुसार उक्त खसरा लीज में शामिल नहीं है। अतः राजस्व मैप एवं गूगल मैप में वन क्षेत्र की सीमा में अन्तर होने से संशोधित सीमा विवरण संलग्न कर संशोधित प्रस्ताव प्रस्तुत करें।	प्रस्ताव में शामिल खसरा नं. 347 के संबंध में यूजर एजेन्सी द्वारा यथोचित प्रत्युत्तर प्रस्तुत किया गया है। इस हेतु खान विभाग एवं राजस्व विभाग द्वारा पुनः संयुक्त सीमांकन किया गया है। जिसका मौके पर क्षेत्रीय वन अधिकारी पीपलखुटं द्वारा सत्यापनद किया जाकर मौका निरीक्षण रिपोर्ट प्रस्तुत की गई है। जिससे यह कार्यालय सहमत है तथा यूजर एजेन्सी द्वारा खसरा नं.347 माइनिंग प्लान में सक्षम स्तर से सम्मिलित कराये जाने हेतु वचन बद्धता पत्र भी प्रस्तुत किया गया है।

संलग्न-उपरोक्तानुसार

भवदीय,  
  
 (मनील कुमार, मा.व.से.)  
 उप वन संरक्षक,  
 प्रतापगढ

क्रमांक / एफ( ) / तक. / उवसं / 2022-23 /

दिनांक / / 2022

प्रतिलिपि :- निम्न को सूचनार्थ एवं आवश्यक कार्यवाही हेतु प्रेषित है।

1. खनि अभियंता, खान एवं भु-विज्ञान विभाग प्रतापगढ को दी जाकर लेख है कि आप द्वारा प्रस्तुत संशोधित सीमांकन रिपोर्ट के अनुसार सक्षम स्तर से माइनिंग प्लान में आवश्यक सशोधन कराकर प्रति नोडल अधिकारी एफ.सी.ए. को प्रस्तुत करना सुनिश्चित करें।
2. मुख्य कार्यकारी अधिकारी RDSA MINING LLP को दी जाकर लेख है कि आप द्वारा बिन्दुवार प्रस्तुत प्रत्युत्तर के अनुरूप पालना सुनिश्चित करें।

— 52 —  
 उप वन संरक्षक,  
 प्रतापगढ (राज.)

**Deputy Conservator of Forests, Pratapgarh (Rajasthan)**

Diversion of 74.2490 Ha. Forest Land In Favour Of RDSA MINING LLP For Opencast Marble Mining in Revenue Village - Danta, Tehsil - Pipalkhunth, District - Pratapgarh, Rajasthan.

File No. : FP/RJ/MIN/142599/2021


Date of Proposal: 29/06/2021

**CHECK LIST SERIAL NUMBER: 20 (i)**

**“LAND SUITABILITY CERTIFICATE BY DFO (T)”**

This is to certify that 16 ha. NON Forest land bearing of Khasara No- 429/ 83, 88,89 village- AMLIKHORA, Tehsil- Pratapgarh District-Pratapgarh identified for Compensatory Afforestation (NFL) is suitable for plantation from management point of view and is free from all sorts of encumbrances and encroachments.

Place:Pratapgarh  
Date: 22-11-2022

(Signature)   
Name ..... सुनील कुमार (भा.व.से.)  
Designation ..... उप वन संरक्षक  
Official Seal ..... प्रतापगढ़ (राज.)

## Deputy Conservator of Forests, Pratapgarh (Rajasthan)

Diversion of 74.2490 Ha. Forest Land In Favour Of RDSA MINING LLP For Opencast Marble Mining in Revenue Village - Danta, Tehsil - Pipalkhunth, District – Pratapgarh, Rajasthan.

File No. : FP/RJ/MIN/142599/2021


Date of Proposal: 29/06/2021

### CHECK LIST SERIAL NUMBER: 20 (i)

#### “LAND SUITABILITY CERTIFICATE BY DFO (T)”

This is to certify that 45.50 ha. NON Forest land bearing of Khasara No-964 ,964/1,1457,1457/10,2070 village- PAHADA, Tehsil- DHARIAWAD District-Pratapgarh identified for Compensatory Afforestation (NFL) is suitable for plantation from management point of view and is free from all sorts of encumbrances and encroachments.

Place:Pratapgarh  
Date: 22-11-2022

(Signature)   
Name ..... सुनील कुमार (भा.व.से.)  
Designation ..... अतिरिक्त  
Official Seal..... प्रतापगढ़ (राज.)

**Deputy Conservator of Forests, Pratapgarh (Rajasthan)**

Diversion of 74.2490 Ha. Forest Land In Favour Of RDSA MINING LLP For Opencast Marble Mining in Revenue Village - Danta, Tehsil - Pipalkhunth, District - Pratapgarh, Rajasthan.

File No. : FP/RJ/MIN/142599/2021

Date of Proposal: 29/06/2021

**CHECK LIST SERIAL NUMBER: 20 (i)**

**"LAND SUITABILITY CERTIFICATE BY DFO (T)"**

This is to certify that 13.50 ha. NON Forest land bearing Khasara No- 10 village- MIYALA, Tehsil- DHARIAWAD District-Pratapgarh identified for Compensatory Afforestation (NFL) is suitable for plantation from management point of view and is free from all sorts of encumbrances and encroachments.

Place:Pratapgarh  
Date: 22-11-2022

(Signature) सुनील कुमार (भा व.से.)  
Name उप वन संरक्षक  
Designation प्रतापगढ़ (राज.)  
Official Seal.....