

प्रति,

वन महानिरीक्षक (एफ.सी.)

भारत सरकार, पर्यावरण वन एवं जलवायु परिवर्तन मंत्रालय
इंदिरा पर्यावरण भवन, अलीगंज, जोरबाग रोड़,
नई दिल्ली-110003

विषय:- वन मंडल, पश्चिम छिन्दवाड़ा के परिक्षेत्र जामई के ग्राम जुन्नादेव विशाला के कक्ष क्र. 454 के रकबा 14.000 हे. वनभूमि भारत खुली खदान फेस-2 कोयला उत्खनन हेतु वेस्टर्न कोलफील्ड्स लिमिटेड का व्यपवर्तन का आनलाईन प्रस्ताव क्र. FP/MP/MIN/26356/2017

संदर्भ:- भारत सरकार, पर्यावरण वन एवं जलवायु परिवर्तन मंत्रालय, नई दिल्ली का पत्र क्र./ 8-112/2006-FC Vol. दिनांक 05/07/2022

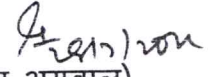
---0---

विषयांकित परियोजना के संबंध में आपके द्वारा संदर्भित पत्र क्र./8-112/2006-FC Vol. दिनांक 05/07/2022 से 02 बिन्दुओं पर जानकारी चाही गई है। चाही गई जानकारी वन मंडल अधिकारी, पश्चिम छिन्दवाड़ा, द्वारा पत्र क्रमांक 1917 दिनांक 27/07/2022 से प्रस्तुत की गई है। आवेदक संस्था द्वारा बिन्दु क्र.-1 की जानकारी ऑनलाईन अपलोड की गई है। अतः बिन्दुवार जानकारी निम्नानुसार प्रस्तुत है:-

क्र.	चाही गई जानकारी	प्रस्तुत जानकारी
i	An area calculated through the KML file of Safety Zone is found 2.144 Ha. Moreover, width of the safety zone maintained around the 19.5 ha. approved area is found varying from 6.50 meter to 11.86 meter. Some infrastructure is also visible through Satellite imagery within the safety zone. This needs clarification.	आवेदक संस्था द्वारा सेफ्टी जोन क्षेत्र की KML File को ऑनलाईन प्रस्ताव में भाग-1 में पार्ट C (ii) (a) में 0 हेक्टेयर की KML फाईल में अपलोड कर दिया गया है। आवेदक संस्था द्वारा यह भी अवगत कराया गया है कि सेफ्टीजोन में जो निर्माण दिख रहे हैं वह खदान संचालित करने हेतु आवश्यक उपकरण रखने हेतु निर्मित किये गये हैं जो पूर्णतः अस्थायी है।
ii	The State Govt has now submitted that the safety zone is maintained around the mining lease whereas DFO Chindwara's letter dated 11/05/2022 by the state Govt. mentions that work is being done on 14 ha. forest land in compliance to the condition stipulated in FC issued in respect of 19.50 ha for maintaining safety zone in outer periphery of 100 mtrs. This needs clarification.	इस बिन्दु के संबंध में वन मंडल अधिकारी, पश्चिम छिन्दवाड़ा द्वारा प्रतिवेदित किया गया है कि आवेदक विभाग द्वारा शर्त के पालन में सेफ्टी जोन कार्य एवं माईनिंग लीज की 100 मीटर परिधि में वृक्षारोपण कार्य हेतु राशि रूपये 59,85,347/- जमा कराया गया है। इस राशि से 19.50 हे. माईनिंग एरिया के बाहरी सीमा में 7.5 मीटर सेफ्टी जोन तथा माईनिंग लीज की 100 मीटर की परिधि में वृक्षारोपण कार्य वर्ष 2015-16 से प्रारंभ किया गया है। इस प्रकार सेफ्टी जोन 7.5 मीटर का ही है, केवल भारत सरकार की शर्तों के अनुसार लीज सीमा की 100 मीटर की परिधि में वृक्षारोपण कार्य कराया गया है।

अतः आवेदक संस्था का पत्र दिनांक 26.07.2022 एवं वन मंडल अधिकारी, पश्चिम छिन्दवाड़ा के पत्र दिनांक 27/07/2022 की प्रति संलग्न प्रेषित कर प्रकरण में स्वीकृति प्रदान करने का अनुरोध है।

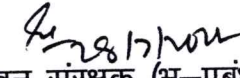
संलग्न:- उपरोक्तानुसार।


(सुनील अग्रवाल)
प्रधान मुख्य वन संरक्षक (भू-प्रबंध)
मध्यप्रदेश, भोपाल

पृ. क्रमांक/एफ-1/FP/MP/MIN/26356/2017/2639
प्रतिलिपि:-

भोपाल, दिनांक 28/7/22

- 1 मुख्य वन संरक्षक, छिन्दवाड़ा वृत्त, छिन्दवाड़ा, मध्यप्रदेश
 - 2 वन मण्डल अधिकारी, सामान्य वन मण्डल, पश्चिम छिन्दवाड़ा मध्य प्रदेश
 - 3 महाप्रबंधक, वेस्टर्न कोलफील्ड्स लिमिटेड, पोस्ट डुंगरिया तहसील जामई जिला-छिन्दवाड़ा मध्य प्रदेश।
- की ओर सूचनार्थ अग्रेषित।


प्रधान मुख्य वन संरक्षक (भू-प्रबंध)
मध्यप्रदेश, भोपाल

o/c

कार्यालय वनमंडलाधिकारी, पश्चिम छिंदवाड़ा वनमंडल

E-mail ID :: dfotwehwar@mp.gov.in Fax (07162)246996

क्रमांक/मा.चि./2022/
प्रति.

1917

छिंदवाड़ा दिनांक 27/7/22

प्रधान मुख्य वन संरक्षक
(भू-प्रबंध) सतपुड़ा भवन भोपाल

विषय :- वनमंडल पश्चिम छिंदवाड़ा के परिक्षेत्र जामई के ग्राम जुन्नारदेव विशाला के कक्ष क्रमांक 454 के रकबा 14.000 हे० वनभूमि में भारत खुली खदान फेस - 2 कोयला उत्खनन हेतु - मेसर्स वेस्टर्न कोलफील्ड्स लिमिटेड का व्यपवर्तन का ऑनलाईन प्रस्ताव क्रमांक FP/MP/MIN/26356/2017 को उपयोग पर देने बावत्।

संदर्भ :- आपका पत्र क्रमांक FP/MP/MIN/26356/2017/256 दिनांक 21.07.2022 एवं वे.को.फी.लिमि. कन्हान क्षेत्र डुंगरिया के पत्र क्रमांक 1378 दिनांक 22.07.2022 एवं इस कार्यालय का पत्र क्रमांक 1907 दिनांक 26.07.2022

संशोधित

-***-

विषयांकित संदर्भित पत्र के तारतम्य में निवेदन है कि, वनपरिक्षेत्र जामई के अंतर्गत वन कक्ष क्रमांक आर. एफ. 454 रकबा 14.00 हे. वन भूमि भारत कालरी उपरीतल कोयला खदान हेतु मुख्य महाप्रबंधक वे.को. फि. लि. कन्हान क्षेत्र डुंगरिया को उपयोग में देने हेतु प्रस्तावित है।

प्रकरण में आपके पत्र क्रमांक FP/MP/MIN/26356/2017/256 दिनांक 21.07.2022 से बिंदु क्रमांक 01 की जानकारी वे.को.फी.लिमि. कन्हान क्षेत्र डुंगरिया से प्राप्त कर संलग्न है एवं बिंदु क्रमांक 02 की संशोधित जानकारी इस प्रकार है।

S.No.	Observation	Clarification
1	The State Govt has now submitted that the safety zone is maintained around the mining lease whereas DFO Chhindwara's letter dated 11/05/2022 submitted by the State Govt mentions that the work is being done on 14 hac forest land in compliance to the condition stipulated in FC issued in respect of 19.50 ha for maintaining safety zone in outer periphery of 100 mtrs. This needs clarification.	आवेदक विभाग द्वारा शर्त के पालन में सेफटी जोन कार्य एवं माईनिंग लीज की 100 मी० परिधि में वृक्षारोपण कार्य हेतु राशि रु. 59,85,347.00 को जमा कराया गया है। जिसके एवज में कैम्पा मद से आवंटन प्राप्त होने पर 19.50 हे० माईनिंग एरिया के बाहरी सीमा में 7.5 मी० सेफटी जोन का रखरखाव कार्य एवं माईनिंग लीज की 100 मी० परिधि रकबा 1.35 हे० क्षेत्र में वृक्षारोपण कार्य वर्ष 2015-16 से प्रारंभ किया गया है। वर्तमान में रखरखाव का कार्य किया जा रहा है।

सहपत्र :- उपरोक्तानुसार।

पृष्ठा.क्रमांक/मा.चि./2022/ 1918

प्रतिलिपि :- (1) अपर प्रधान मुख्य वन संरक्षक एवं पदेन वन संरक्षक छिंदवाड़ा वन वृत्त छिंदवाड़ा की ओर सूचनार्थ संप्रेषित। सहपत्र :- उपरोक्तानुसार।

(2) महाप्रबंधक वे०को०फी०लिमि० कन्हान क्षेत्र डुंगरिया की ओर सूचनार्थ संप्रेषित।

वनमंडलाधिकारी
पश्चिम छिंदवाड़ा वनमंडल छिंदवाड़ा
छिंदवाड़ा, दिनांक 27/7/22

वनमंडलाधिकारी
पश्चिम छिंदवाड़ा वनमंडल छिंदवाड़ा

केवल नागपुर कोर्ट के अधिकार क्षेत्र में

Under jurisdiction of Nagpur
Court Only



वेस्टर्न कोल्फील्ड्स लिमिटेड/ **Western Coalfields
Limited**

मिनिरत्न कम्पनी/ (A Miniratna Company)
कोल इंडिया लिमिटेड की अनुषंगी कम्पनी/(A Subsidiary
of Coal India Limited)

CIN-U10100MH1975GO1018626

क्षेत्रीय महाप्रबंधक का कार्यालय, कन्हान क्षेत्र

पता: वेकोलि, कन्हान क्षेत्र, पोस्ट: डुंगरिया, जिला:
छिंदवाड़ा, म.प्र.पिन: 480553

Email:agmkanhan@westerncoal.gov.in

Office of Area General Manager,
Kanhana Area

Address: WCL, Kanhana Area, PO:
Dungaria, Dist: Chhindwara,
MP, PIN: 480553

**FAX:07160-230520,
Phone:07160-231245**

संदर्भ सं: वेकोलि/कन्हान/क्षे.म.प्र./2022-23/1380

दिनांक:26-07-2022

प्रति,

प्रधान मुख्य वन संरक्षक ,

(भूमि प्रबंधन) और नोडल अधिकारी-एफसीए,

मध्य प्रदेश सरकार, सतपुड़ा भवन, भोपाल,

विषय: Diversion of 14.00 ha Reserved Forest land in Compartment No. 454 of JunnadevVishala Village of Jamai Range for Bharat Open Cast Coal Mine Phase-II in favour of M/s Western Coalfield Limited in Chhindwara District, Madhya Pradesh State (Online Proposal No. FP/MP/MIN/26356/2017) - req.

संदर्भ: Letter of Asst. Inspector General of Forests, MoEF&CC New Delhi File No. 8-112/2006-FC Vol. dtd. 05/07/2022 addressed to the Principal Secretary (Forests), GoMP.

महोदय जी,

In reference to the above letter issued by MoEF&CC, New Delhi, the point-wise submission by WCL is as follows:

Observation 1 : An area calculated through the KML file of Safety Zone is found 2.144 Ha. Moreover, width of the safety zone maintained around the 19.5 Ha approved area is found varying from 6.50 meter to 11.86 meter. Some infrastructure is also visible through Satellite imagery within the safety zone. This needs clarification.

Clarification : Regarding the Safety Zone issue it is to submit that the total area earmarked for raising & maintaining safety zone all around the outer

2/1/21
4

boundary of the 19.5 Ha forest land diverted for coal mining is 1.46 Ha i.e. 14600 sq. mtr. The corrected kml file showing 218.48 Ha Mine Leasehold Area, 68.704 Ha forest land already diverted for underground mining, 19.5 Ha forest land diverted for opencast mining (including earmarked safety zone of 7.5 mtr all along the outer boundary) and 14 Ha forest land proposed for diversion in the subject FC application is hereby submitted in CD along with the hard copy of the same (**Annexure-I**).

Regarding some infrastructure visible through satellite image it is submitted that it is temporary in nature tin shed to keep the essential instruments.

Observation 2 : The State Govt has now submitted that the safety zone is maintained around the mining lease whereas DFO Chindwara's letter dated 11/05/2022 submitted by the State Govt mentions that the work is being done on 14 ha forest land in compliance to the condition stipulated in FC issued in respect of 19.50 ha for maintaining safety zone in outer periphery of 100 mtrs. This needs clarification.


Clarification : This point is related to forest dept.

The Kanhan Area of WCL, where the subject mine is located now have only 2 underground mines & 1 opencast in operations, the production from Phase-I of subject mine is stopped since June'20 awaiting FC clearance for further production. The coal from the mines of Kanhan Area directly reaching the Sarni Thermal Power Station will continue to help the State of MP for meeting the power demand with lesser burden on State exchequer. All these are being done to meet the increased demand of coal for the power plants & reduce the import of coal to help the nation become 'ATMANIRBHAR'.

"Thanking you"

Encl as above :

भवदीय


क्षेत्रीय महाप्रबंधक,
कन्हान क्षेत्र

प्रतिलिपि:

1. मुख्य वन संरक्षक, छिंदवाड़ा वन मंडल, मध्य प्रदेश सरकार, भोपाल;
2. वनमंडलाधिकारी, छिंदवाड़ा पश्चिम वन मंडल, मध्य प्रदेश सरकार, भोपाल;