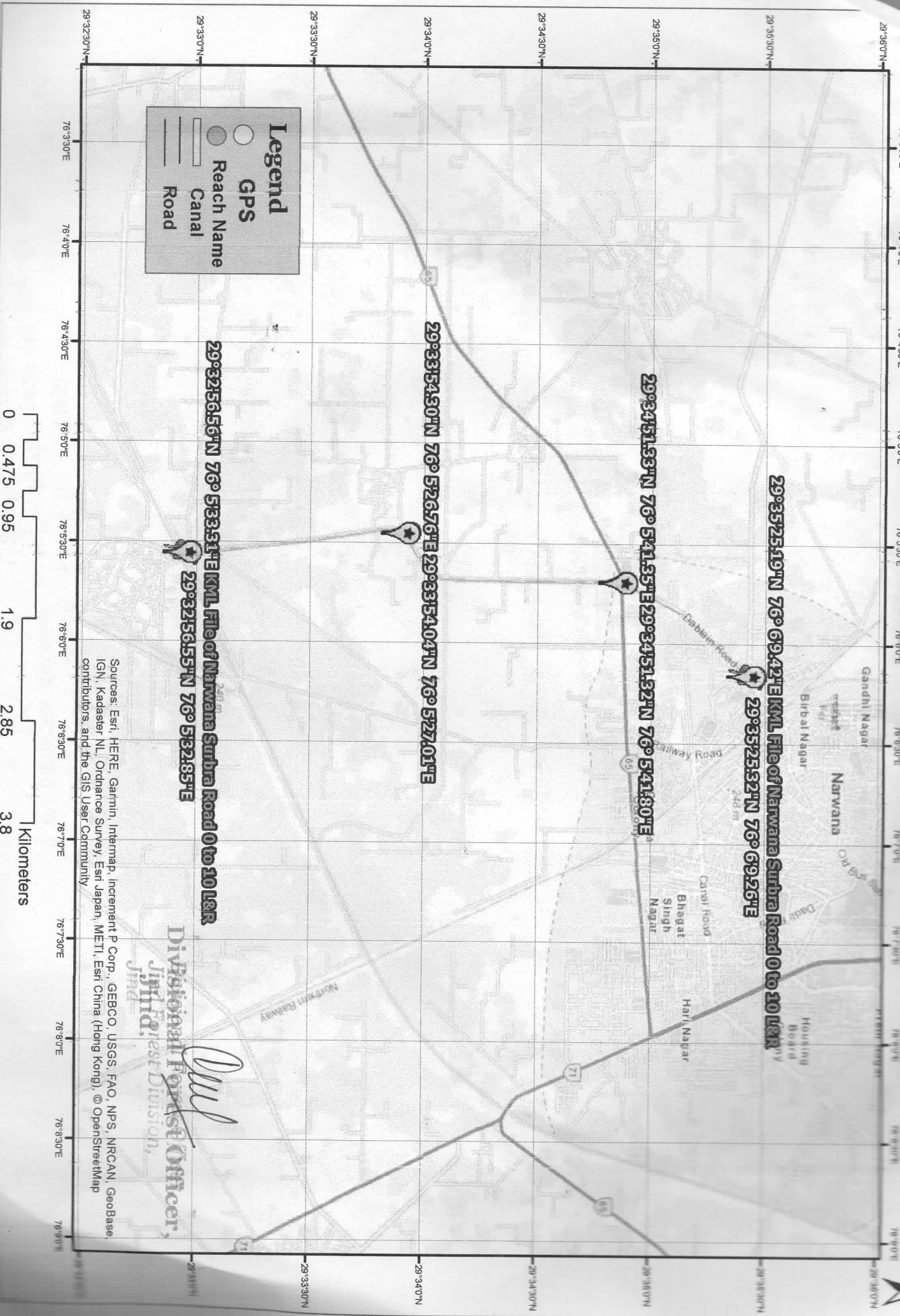


DGPS Map of CA Site of Narwana Surbra road KM 0 to 10 L&R



Legend


- GPS
- Reach Name
- ▭ Canal
- ▬ Road

29°32'56.56\"/>

29°32'56.55\"/>

Sources: Esri, HERE, Garmin, Intermap, increment P Corp., GEBCO, USGS, FAO, NPS, NRCAN, GeoBase, IGN, Kadaster NL, Ordnance Survey, Esri Japan, METI, Esri China (Hong Kong), © OpenStreetMap contributors, and the GIS User Community

Divisional Forest Officer,
Jirga Jind
[Signature]
Forest Division,
Jind



वन विभाग, हरियाणा सरकार
कार्यालय वन मण्डल अधिकारी, जीन्द

पुराना हांसी रोड, नजदीक बीड बडा बन, वन कम्प्लैक्स, जीन्द

दूरभाष नं० 01681 255458

E.Mail Address: dfciind2009@rediffmail.com

क्रमांक:
सेवा में

522

/पटवार शाखा

दिनांक: 27-07-2020

प्रधान मुख्य वन संरक्षक, (कैम्पा)
हरियाणा, पंचकूला।

विषय:


Diversion of forest Land of 0.77 ha. for Construction of Railway Over Bridge (ROB) LC-139 on Narwana-Samain Road (CM Announcement code No. 17981), under Forest Division & District Jind. Online Proposal No. FP/HR/ROAD/44445/2020

सदर्भ:

आपका पत्र क्रमांक प्रशा-डी-III-9391/6828-29 दिनांक 24-07-2020।
P-69

सन्दर्भांकित पत्र द्वारा मांगी गई मद वाईज सूचना आपको निम्न प्रकार से भेजी जाती है :-

- बिन्दू नं० 1 बाधक वृक्षों की मार्किंग सूचि 3 प्रतियों में संलग्न भेजते हुए पोर्टल पर अपलोड कर दी गई है।
- बिन्दू नं० 2 सी०ए० साईट की के०एम०एल फाईल अपलोड कर दी गई है।
- बिन्दू नं० 3 सी०ए० साईट का डी०जी०पी०एस मैप पोर्टल पर अपलोड कर दिया गया है।


वन मण्डल अधिकारी

जीन्द।

पृ०क्रमांक :-

523

दिनांक :- 27-07-2020

एक प्रति मुख्य वन संरक्षक, पश्चिमी परिमण्डल, हिसार को सन्दर्भांकित पत्र के सम्बन्ध में सूचनार्थ एवं आवश्यक कार्यवाही हेतु प्रेषित है।


वन मण्डल अधिकारी

जीन्द।