

कार्यालय प्रभागीय वनाधिकारी, नरेन्द्रनगर वन प्रभाग, मुनिकीरेती।

E-Mail :- dfonnagar-forest-uk@nic.in

Tel/Fax :- 0135 - 2442052

पत्रांक:- 1269 / 12-1(2)

दिनांक, मुनिकीरेती, 02/01/2016

सेवा में,

वन संरक्षक,  
भागीरथी वृत्त उत्तराखण्ड  
मुनिकीरेती।

विषय :- जनपद टिहरी गढवाल के अन्तर्गत ग्राम गूलर से विद्युत आपूर्ति हेतु 33/11 के0वी0 विद्युत उप संस्थान के निर्माण हेतु प्रस्ताव संख्या-FP/UK/OTHER/10660/2015 हेतु 0.12 हे0 वन भूमि हस्तान्तरण प्रस्ताव के सम्बन्ध में।

सन्दर्भ :- भारत सरकार द्वारा लगाई गई आपत्तियों/ई0डी0एस0 के सम्बन्ध में।


महोदय,

उपरोक्त विषयक सन्दर्भित के कम में बिन्दुवार आख्या निम्नवत् है। जो आपको संस्तुति सहित अग्रिम कार्यवाही हेतु प्रेषित की जा रही है।

क्र० सं०	आपत्ति	निराकरण
1	In reply to point no.-2 it is mentioned that authority letter was already attached in the proposal in the past. But it is seen from para-A-3 of online part-1 that the authourtiy letter is issued in favour of shri Amit Kumar but the online application is made by shri Shakti Prasad.	बिन्दु संख्या-01 के अनुपालन में प्रस्तावक विभाग द्वारा अवगत कराया गया कि जिस समय प्रस्ताव गठित किया गया श्री अमित कुमार अधिशासी अभियन्ता विद्युत वितरण खण्ड थे किन्तु जब प्रस्ताव ऑन लाईन किया गया ततसमय उनका हस्तान्तरण हो गया तथा उनके स्थान पर श्री शक्ति प्रसाद जी विद्युत वितरण खण्ड उनके स्थान पर आ गये जिस कारण प्रस्तावक विभाग द्वारा भाग-1 में श्री अमित कुमार को प्रस्ताव अपलोड करने हेतु नामित किया गया था किन्तु अब प्रस्तावक विभाग द्वारा संशोधित अथोरटी पत्र भाग-1 के पैरा A-3 में अपलोड कर दिया गया है।
2	In reply to point no.-4 it is mentioned that the certificate about NPV calculation is attached as additional document in online part-1. But NPV calculation sheet showing Eco-class & density of the forest land proposed for diversion and the NPV rate charged has not been found uploaded in additional documents in online part-1.	बिन्दु संख्या-02 के अनुपालन में अवगत कराना है कि प्रस्तावित परियोजना सिंगटाली कक्षा संख्या-01 से होकर गुजरेगी जिसका घनत्व 03 है। Revision of rats of NPV applicable for different class/category of forests के पृष्ठ संख्या-18 में दिये गये विवरणानुसार 0.10 से 0.40 के मध्य घनत्व के वनों को Open Forest की श्रेणी में लिया गया है। अतः प्रस्तावित परियोजना क्षेत्र का औसत घनत्व 0.40 होने के कारण NPV दरे Open Forest के अनुसार भाग-2 में संशोधित कर दिया गया है।
3	In reply to point no.-6 of EDS it is mentioned that the forest land has been selected for substation because no other suitable land is available near the proposed site. But, the detail note containing justification for location project in forest land is still not attached in para-D (i) of online part-1. Moreover, this is a non-site specific project which can be established anywhere in the area.	बिन्दु संख्या-03 के अनुपालन में प्रस्तावक विभाग द्वारा अवगत कराया गया कि ग्राम-गूलर विद्युत उप संस्थान के निर्माण हेतु विद्युत भार को सही प्रकार से वितरण करने की दृष्टि से उर्पयुक्त स्थल है। उक्त स्थल से अलग-2 विद्युत फीडर निकालना सम्भव है जिससे कि जनमानस को इस उपसंस्थान के निर्माण के पश्चात विद्युत आपूर्ति बेहतर रूप से मिल सकेगी।

<p>4 In reply to point no.-7of EDS it is mentioned that necessary corrections has been made in para-14 of online part-2 and the information about forest land diverted, CA stipulated and progress of CA has also been provided in the prescribed format given by the regional office. But, it is seen from the data given in para-14 of online part-2 that forest land diverted, CA stipulated and progress of CA is 652.467 ha, 902.85 ha. &amp; 902.85 ha. Respectively, whereas these figures are given as 652.467 ha. For the forest land diverted, 1156.246 ha. For the CA stipulated &amp; 902.85 ha. For the CA stipulated &amp; 902.85 ha for the progress of CA in the format. Thus, it is seen that the data given about CA stipulated in part-14 of online part-2 and the format do not tally. Moreover, the CA stipulated is not commensurate to the forest land diverted.</p>	<p>बिन्दु संख्या-04 के क्रम में अवगत कराना है कि नरेन्द्रनगर वन प्रभाग के अन्तर्गत अबतक कुल 652.467 हे० वन भूमि हस्तान्तरित हुई है। जिसमें 74.344 हे० वन भूमि 1 हे० से कम के है तथा कुल 578.123 वन भूमि 1 हे० से अधिक है जिसके सापेक्ष क्षतिपूर्क वृक्षारोपण हेतु हस्तान्तरित वन भूमि के बदलें 1156.246 हे० में सिविल भूमि वृक्षारोपण हेतु प्रस्तावित है। जिसके सापेक्ष विभाग द्वारा 902.85 हे० की प्रगति रिपोर्ट प्रस्तुत की गयी जिसमें (आरक्षित वन भूमि में 298.00 हे० एवं सिविल वन भूमि में 604.85 हे०) सम्मिलित है।</p>
<p>5 In reply to point no.-8 of EDS, it is mentioned that the forest land proposed for diversion is kept in the social and Economic management working Circle but no such working circle but no such working circle is proposed in the traft working plan (2013-14 to 2022 to 23) of Narendra Nagar Forest Division.</p>	<p>बिन्दु संख्या-05 के क्रम में अवगत कराना है कि क्रम संख्या-08 में त्रुटिवंश सामाजिक एवं आर्थिक कार्यवृत्त लिखा गया था जो अब सालवन सर्म्बधन कार्यवृत्त योजना मे रखा गया है। तदनुसार भाग-2 के क्रम संख्या-08 में संशोधन कर दिया गया है।</p>

भवदीय



(रिहुल)

प्रभागीय वनाधिकारी

नरेन्द्रनगर वन प्रभाग, मुनिकीरेती।



# UTTARAKHAND POWER CORPORATION LTD.

(उत्तराखण्ड पावर कारपोरेशन लि०)

OFFICE OF THE SUPERITENDING ENGINEER  
(Govt of Uttarakhand Undertaking)  
ELECTRICITY DISTRIBUTION CIRCLE TEHRI  
TEHRI GARHWAL, C/O EDD TEHRI  
E-MAIL :- edctehri@yahoo.in



कार्यालय अधीक्षण अभियन्ता  
(उत्तराखण्ड सरकार का उपक्रम)  
विद्युत वितरण मंडल, तेहरी  
तेहरी गढ़वाल। द्वारा विद्युत वितरण  
EMAIL:- edctehri@yahoo.in

No. 273

/EDC(T)/F

Date: 30/04/15

## OFFICE MEMORENDUM

This is to certify that Er. Amit Kumar, Executive Engineer, Electricity Distribution Division, Tehri has been transferred and Er. Shakti Prasad, Executive Engineer, Electricity Distribution Division, Tehri is now authorized to file all Forest Land transfer proposals in Tehri District on behalf of Uttarakhand Power Corporation Ltd.


(Mohit Joshi)  
Superitending Engineer  
EDC, Tehri

परियोजना का नाम:- 33/11 के0वी0 विद्युत उपसंस्थान का निर्माण कार्य

### एन0पी0वी0 की धनराशि का आंकलन

प्रमाणित किया जाता है कि भारत सरकार, पर्यावरण एवं वन मंत्रालय, नई दिल्ली के आदेश संख्या 5-3/2007-एफ0सी0 दिनांक 05-02-2009 में उल्लिखित व्यवस्था के अनुसार आवेदित वन भूमि हेतु एन0पी0वी0 की देयता निम्नानुसार है :-


1- ईको-क्लास श्रेणी	V
2. हरियाली का घनत्व	0.40 Open Forest
3. एन0पी0वी0 की दर प्रति हे0	8,02,000.00 प्रति हे0
4. आवेदित वन भूमि का क्षेत्रफल	0.12 हे0
5. कुल देय एन0पी0वी0 की धनराशि	96,240.00

  
प्रमाणित/वन अधिकारी  
प्रशासकीय चक्राधिकारी  
गुनि की रता

## District Profile :-

S. No.	Name of District	Geographical area of district (in ha.)	Forest area of district (in ha.)	Total forest area diverted since 1980 (in ha.)	No. of approved cases	CA including Penal CA stipulated (in ha.)		Progress of CA (in ha.)	
						In forest Land	In non-forest land	In forest Land	In non-forest land
1	Tehri Grahwal	364200	143268	5631.63	468	2641.64	4189.97	2092.95	4189.97

Note :- Total Area =98.79 ha in 277 cases less than 1 ha. Diversion. Exemption of CA for 207.64 ha. In 10 cases.

  
प्रभागीय वनाधिकारी  
शरेन्द्रनगर वन प्रभाग  
मुनिकीरेली