

वन महानिरीक्षक (एफ.सी.)
 भारत सरकार, पर्यावरण वन एवं जलवायु परिवर्तन मंत्रालय,
 इंदिरा पर्यावरण भवन, अलीगंज,
 जोरबाग रोड़, नई दिल्ली-110003

विषय:-जिला दतिया एवं जिला ग्वालियर के अन्तर्गत मॉ रतनगढ़ बहुउद्देशीय परियोजना के निर्माण हेतु 1305.142 हेक्टेयर वनभूमि कार्यपालन यंत्री, हरसी उच्च स्तरीय नहर संभाग क्र-2 डबरा जिला ग्वालियर को उपयोग पर देने बाबत।

संदर्भ:-भारत सरकार, पर्यावरण वन एवं जलवायु परिवर्तन मंत्रालय, इंदिरा पर्यावरण भवन, अलीगंज, जोरबाग रोड़, नई दिल्ली का पत्र क्र. 8-28/2021-FC दि. 15.05.2023

---00---

विषयांतर्गत भारत सरकार के उक्त संदर्भित पत्र से प्रकरण मे चाही गई अतिरिक्त (iii) बिन्दुओं जानकारी का उत्तर बिन्दुवार निम्नानुसार प्रेषित है :-

क्रं.	चाही गई जानकारी	उत्तर
i	The details of distribution network like canals and pipelines, which may further have required diversion of forest land etc. has not been given. A holistic proposal is required to be submitted as forest land may be required for laying of underground pipelines as well. The State Govt. shall therefore provide the complete lay out plan indicating all the components like canal, pipelines etc. The detail of the area requirement for these components shall also be submitted.	इस संबंध में आवेदक विभाग द्वारा अवगत कराया गया है, कि इस परियोजना के लिए और कोई भूमि की आवश्यकता नहीं है। सुलभ संदर्भ हेतु आवेदक विभाग का प्रस्तुत पत्र की छायाप्रति संलग्न है।
ii	Sindh is a Tributary of Chambal River and therefor the impact of the proposed project on Chambal Wildlife Sanctuary and its surrounding water regimes shall be provided by the State Govt. along with the recommendations of the Chief Wildlife Warden of the State.	इस संबंध में मुख्य वन्यप्राणी अभिरक्षक एवं प्रधान मुख्य वन संरक्षक (वन्यप्राणी), म0प्र0 से प्राप्त अभिमत की छायाप्रति संलग्न है।
iii	The detailed Compensatory Afforestation scheme for the proposed non forest land (Ravine land)and degraded forest land shall be submitted,	प्रकरण में 13,05,000 पौधों का रोपण किया जाना है क्षतिपूर्ति वनीकरण हेतु वनमण्डल भिण्ड में प्राप्त गैर वनभूमि पर 3,10,255 पौधे एवं वनमण्डल शिवपुरी में 10,000 पौधे रोपित किए जायेंगे। शेष 10,79,000 पौधे बिगड़े वनक्षेत्र में रोपित रोपित किये जायेंगे। प्रकरण में कुल 13,99,255 पौधों के रोपण की योजना तैयार की गई है। इन क्षतिपूर्ति वनीकरण योजनाओं को आनलाईन बेवपोर्टल के भाग-II के बिन्दु क्रमांक 13 के नीचे अतिरिक्त जानकारी की टेबल में अपलोड की गई है। सुलभ संदर्भ हेतु रोपण सूची संलग्न है।

अतः उपरोक्त जानकारी संलग्न कर अनुरोध है, कि प्रकरण में भारत सरकार की सैद्धांतिक स्वीकृति प्राप्त कर अवगत कराने का कष्ट करें।

संलग्न:-उपरोक्तानुसार।

S
25/8/2023

(सुनील अग्रवाल)

प्रधान मुख्य वन संरक्षक (भू-प्रबंध)
मध्यप्रदेश, भोपाल

पृ. क्रमांक/एफ-3/50/2019/10-11/6/3869

भोपाल, दिनांक 25/08/2023

प्रतिलिपि:-

1. मुख्य वन संरक्षक, (क्षेत्रीय) ग्वालियर वृत्त ग्वालियर, मध्यप्रदेश।
2. वनमंडलाधिकारी, सामान्य वन मण्डल, दतिया/ग्वालियर/भिण्ड, मध्यप्रदेश।
3. कार्यपालन यंत्री, हर्सी हाई लेवल नहर संभाग क्रं.-2 डबरा, जिला-ग्वालियर, मध्यप्रदेश।
की ओर सूचनार्थ अग्रेषित।

S
25/8/2023

प्रधान मुख्य वन संरक्षक (भू-प्रबंध)
मध्यप्रदेश, भोपाल

मॉ रतनगढ़ बहुउद्देशीय सिंचाई परियोजना की रोपण योजना की सूची

क्रं.	वनमण्डल	परिक्षेत्र एवं स्थल का नाम कक्ष क्र	रकबा	रोपित पौधों की संख्या	
1	शयोपुर	शयोपुर	RF119	50	50000
			PF204, RF170	50	50000
		बुढेरा	RF467	50	50000
			RF507	50	50000
		खाडी	RF619, 620	50	50000
		कराहल	RF395, 396	50	50000
			RF279, 326	50	50000
		वीरपुर	PF645	25	25000
			PF646	25	25000
		विजयपुर पूर्व	PF742	50	50000
		विजयपुर पश्चिम	RF816	50	50000
	योग-	500	500000		
2	भिण्ड	भिण्ड	नुनहाटा	48.78	12195
			पीलाढाडा	50.06	12500
			स्योडा	58.37	14500
			नुनहाटा	54.5	13500
			बझाई	38.2	9500
			नुनहाटा	67.57	16750
			विलाब	49.58	12250
			विलाब	50	12500
			बझाई	22.93	5650
			स्योडा	75	18750
			बझाई	61.1	15250
			बझाई	67.16	16750
			नुनहाटा	30.68	7500
			स्योडा	76.13	19000
			सिकहाटा	60.8	15000
			स्योडा	50	12500
			अटैर	छूछरी	41.52
		बघपुरा		96.19	24000
		छूछरी		14.89	3620
		छूछरी		12.5	3000
		नहारा		38.03	9500
		साकरी		70.168	17500
		भौनपुरा		87.81	21750
		छूछरी		4.9	1170
		छूछरी		21.87	5370
				योग-	1248.738

3	शिवपुरी	शिवपुरी	खसरा 360	38	10000
			R68, 51	50	28000
			R59	50	50000
		पोहरी	P795	50	50000
			P795	50	50000
			P795	50	50000
		करैरा	P1069	50	50000
			P1034	50	50000
		सतनबाडा	P918	50	50000
			R469	51	51000
		बदरवास	RF212	50	50000
		पिछौर	RF377	50	50000
		कोलारस	RF262	50	50000
			योग-	639	589000
	महायोग-	2387.738	1399255		

प्रेषक:-

सुनील अग्रवाल, (भा.व.से.)
प्रधान मुख्य वन संरक्षक (भू-प्रबंध) एवं
नोडल अधिकारी वन (संरक्षण) अधिनियम, 1980
मध्यप्रदेश, भोपाल।

प्रति,

उप वन महानिदेशक (केन्द्रीय),
भारत सरकार, पर्यावरण, वन एवं जलवायु परिवर्तन मंत्रालय,
क्षेत्रीय कार्यालय, पश्चिम क्षेत्र केन्द्रीय पर्यावरण भवन,
लिंग रोड नं. 3, ई-5, रविशंकर नगर, मध्यप्रदेश, भोपाल।

विषय:- शिवपुरी जिले में माधव राष्ट्रीय उद्यान शिवपुरी के अंतर्गत मड़ीखेड़ा ग्रामीण समूह जल प्रदाय योजना के तहत मड़ीखेड़ा डेम से ग्रामीण क्षेत्रों को जल प्रदाय योजना के तहत पाइप लाईन डाले हेतु 3.370 हेक्टेयर वनभूमि मध्यप्रदेश जल निगम मर्यादित, ग्वालियर को उपयोग पर देने बाबत। (प्रकरण क्रमांक / FP/MP/WATER/150580/2021)

संदर्भ:- आपका पत्र क्रमांक/6-MPB 022/2023-BHO/ दिनांक 19.07.2023

----0----

कृपया उपरोक्त संदर्भित पत्र का अवलोकन करने का कष्ट करें, जिसके द्वारा आपने विषयांकित प्रकरण की प्रथम चरण सैद्धांतिक शर्त स्वीकृति प्रदान की गई थी। स्वीकृति पत्र में उल्लेखित शर्तों का पालन प्रतिवेदन निम्नानुसार है:-

शर्त-A

- 1- शर्त क्रमांक A(1) एवं (4) के पालन में आवेदक संस्थान ने वैकल्पिक वृक्षारोपण योजना की लागत राशि रु0 2,73,91,091/- यूनियन बैंक ऑफ इंडिया में दिनांक 02.05.2023 एवं पर्यवेक्षण शुल्क की राशि रु. 27,39,109/- यूनियन बैंक ऑफ इंडिया में दिनांक 15.06.2023 को ऑनलाईन प्रकरण क्रमांक/FP/MP/WATER/145605/2021 में जमा की जा चुकी है।
- 2- शर्त क्रमांक (2) के पालन में आवेदक संस्थान द्वारा दी गई 30.00 हेक्टेयर गैर वनभूमि वन विभाग को हस्तांतरित/नामान्तरित कर दी गई है। कलेक्टर का आदेश, फार्म पी-2 आदि की छायाप्रति संलग्न है।
- 3- शर्त क्रमांक (3) के पालन में प्रकरण में प्राप्त 30.00 हेक्टेयर गैर वनभूमि को भारतीय वन अधिनियम, 1927 के तहत राजपत्र दिनांक 31.05.2023 से धारा 29 में अधिसूचित की जा चुकी है, जिसकी छायाप्रति संलग्न है।
- 4- शर्त क्रमांक (5) के पालन में आवेदक संस्थान द्वारा नेट प्रजेन्ट वैल्यू की राशि रुपये 4,14,03,480/- यूनियन बैंक ऑफ इंडिया में दिनांक 14.12.2022 को ऑनलाईन प्रकरण क्रमांक/FP/MP/WATER/6007/2021 में जमा की जा चुकी है।
- 5- शर्त क्रमांक (6) के पालन में प्रकरण में प्राप्त वैकल्पिक वृक्षारोपण योजना की राशि दिनांक 02.05.2023, 15.06.2023 एवं नेट प्रजेन्ट वैल्यू की राशि दिनांक 14.12.2022 को एड-हॉक कैम्पा के अन्तर्गत यूनियन बैंक ऑफ इंडिया में ऑनलाईन जमा की जा चुकी है।

- 6- शर्त क्रमांक (7) के पालन में आवेदक संस्थान द्वारा वनाधिकार अधिनियम के तहत कलेक्टर शिवपुरी का प्रमाण पत्र दिनांक 09.08.2023 प्रस्तुत किया गया है, जिसकी छायाप्रति संलग्न है।
- 7- शर्त क्रमांक (8) के पालन में आवेदक संस्थान द्वारा प्रकरण में मुख्य वन्यप्राणी अभिरक्षक एवं प्रधान मुख्य वनसंरक्षक (वन्यप्राणी) द्वारा जारी वन्यप्राणी अनुमति दिनांक 08.02.2023 में अधिरोपित शर्तों का पालन प्रतिवेदन प्रस्तुत कर दिया गया है।
- 8- शर्त क्रमांक (9) के पालन में आवेदक संस्थान सहमत है।
- 9- शर्त क्रमांक (10) के पालन में ई-ग्रीन वॉच पोर्टल पर व्यपवर्तित वनक्षेत्र एवं वैकल्पिक वृक्षारोपण योजना की KML file ऑनलाईन प्रकरण क्रमांक/FP/MP/WATER/145605/2021 अपलोड कर दी गई है, जिसका ID No. 51692 है।
- 10- शर्त क्रमांक (11) के पालन में आवेदक संस्थान सहमत है।
- 11- शर्त क्रमांक (12) के पालन में आवेदक संस्थान द्वारा सैद्धांतिक स्वीकृति में अधिरोपित शर्तों का शर्तवार पालन प्रतिवेदन पोर्टल पर अपलोड कर दिया गया है।
- 12- शर्त क्रमांक (13) के पालन में आवेदक संस्थान को कार्य करने की अनुमति जारी करने के उपरांत पृथक से प्रेषित की जावेगी।

शर्त-B

- 1- शर्त क्रमांक (1) के पालन में आवेदक संस्थान सहमत है।
- 2- शर्त क्रमांक (2 एवं 3) के पालन में प्रकरण में आपके द्वारा दिए गए निर्देशानुसार वृक्षारोपण का कार्य किया जावेगा।
- 3- शर्त क्रमांक (4) के पालन में आवेदक संस्था द्वारा अतिरिक्त एन.पी.वी. जमा करने का वचन पत्र दिया गया है, जिसकी छायाप्रति संलग्न है।
- 4- शर्त क्रमांक (5) से (16) तक के पालन में आवेदक संस्थान सहमत है।

अतः उपरोक्तानुसार प्रथम चरण सैद्धांतिक स्वीकृति में उल्लेखित समस्त शर्तों का पालन पूर्ण हो गया है। कृपया प्रकरण की अंतिम औपचारिक स्वीकृति प्रदान करने का कष्ट करें।

संलग्न:-उपरोक्तानुसार।


भवदीय


(सुनील अग्रवाल)

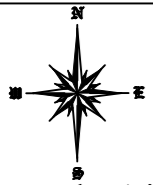
भोपाल, दिनांक 24-8-23

पृ. क्रमांक/एफ-5/1232/2023/10-11/8859
प्रतिलिपि:-

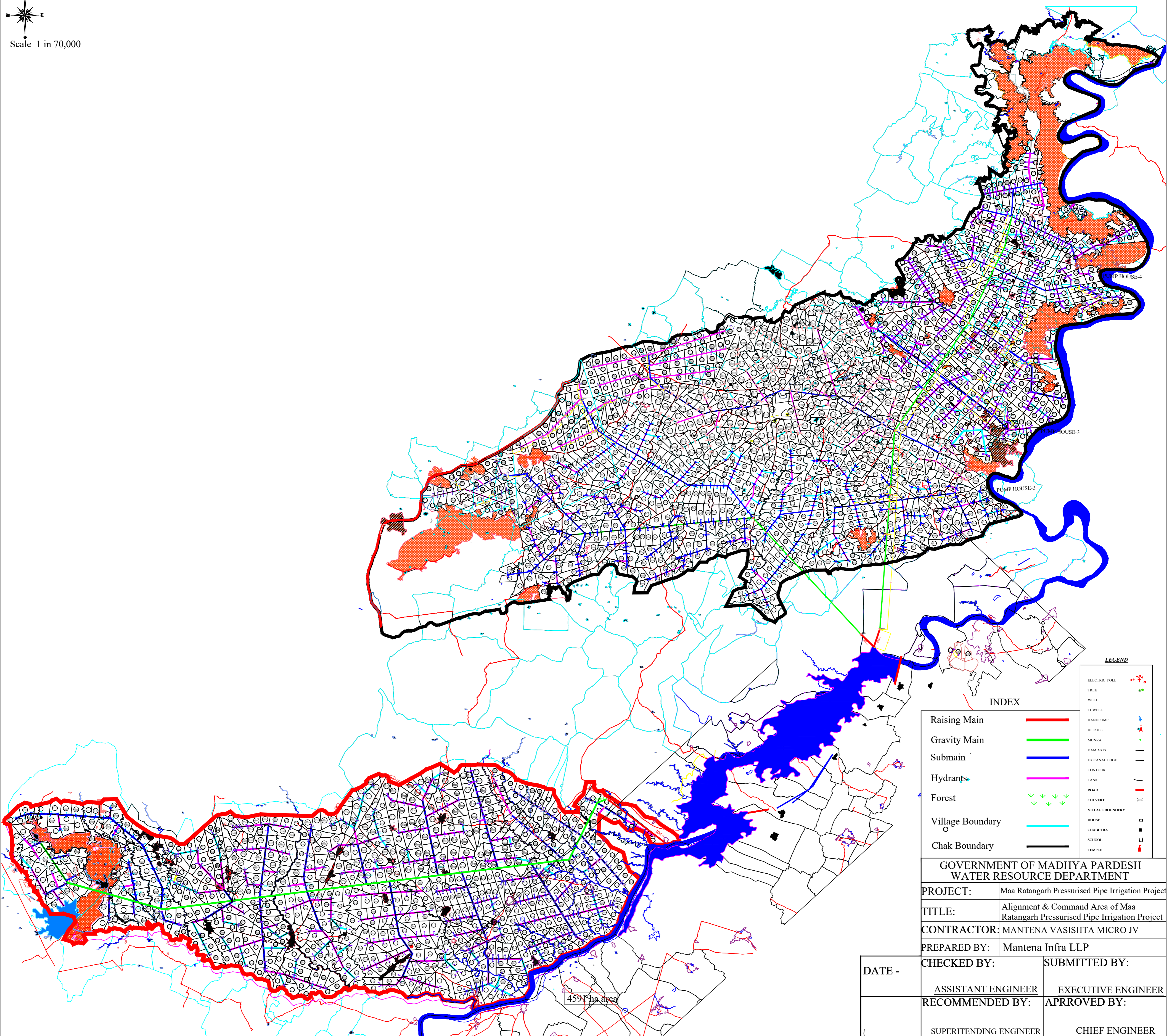
1. मुख्य वन संरक्षक, (क्षेत्रीय) शिवपुरी वृत्त, शिवपुरी, मध्यप्रदेश।
 2. मुख्य वनसंरक्षक, सिंह परियोजना, शिवपुरी, मध्यप्रदेश।
 3. क्षेत्र संचालक, माधव राष्ट्रीय उद्यान, शिवपुरी, मध्यप्रदेश।
 4. महाप्रबंधक, म.प्र. जल निगम मर्यादित, परियोजना क्रियान्वयन इकाई, ग्वालियर/शिवपुरी।
- की ओर सूचनार्थ प्रेषित।


प्रधान मुख्य वन संरक्षक (भू-प्रबंध)
मध्यप्रदेश, भोपाल

MAA RATANGARH MULTIPURPOSE PROJECT



Scale 1 in 70,000



INDEX

Raising Main	
Gravity Main	
Submain	
Hydrants	
Forest	
Village Boundary	
Chak Boundary	

LEGEND

ELECTRIC POLE	
TREE	
WELL	
TUWELL	
HANDPUMP	
HE POLE	
MUNDA	
DAM AXIS	
EX CANAL EDGE	
CONTOUR	
TANK	
ROAD	
CULVERT	
VILLAGE BOUNDARY	
HOUSE	
CHARITRA	
SCHOOL	
TEMPLE	

GOVERNMENT OF MADHYA PARDESH WATER RESOURCE DEPARTMENT		
PROJECT:	Maa Ratangarh Pressurised Pipe Irrigation Project	
TITLE:	Alignment & Command Area of Maa Ratangarh Pressurised Pipe Irrigation Project	
CONTRACTOR:	MANTENA VASISHTA MICRO JV	
PREPARED BY:	Mantena Infra LLP	
DATE -	CHECKED BY:	SUBMITTED BY:
	ASSISTANT ENGINEER	EXECUTIVE ENGINEER
	RECOMMENDED BY:	APPROVED BY:
	SUPERINTENDING ENGINEER	CHIEF ENGINEER

459 ha area

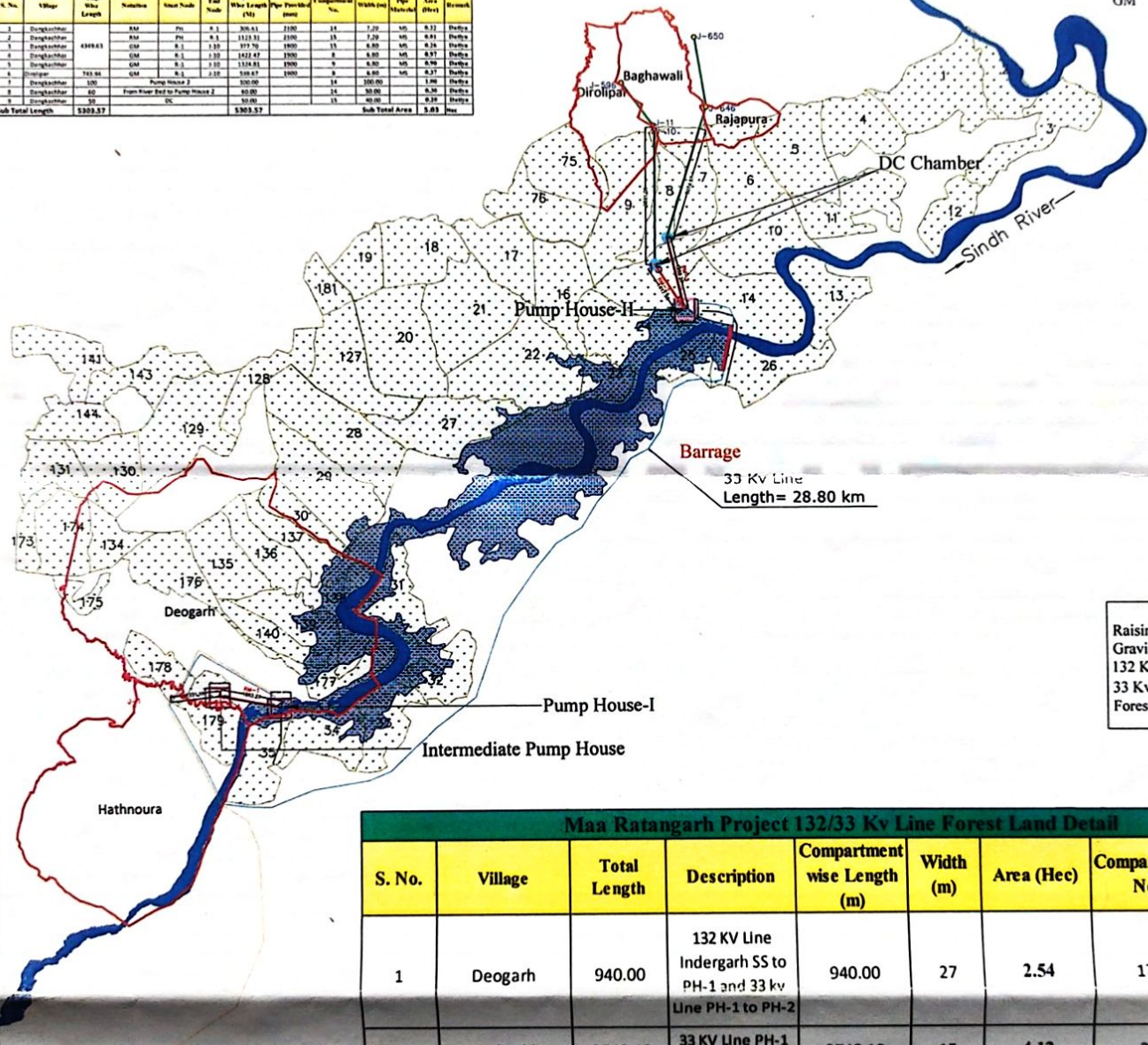
MAA RATANGARH PROJECT FOREST CLEARANCE DETAIL PLAN



S.No.	Village	Village Area (Hec)	Station	Start Node	End Node	Compartment wise Length of 132/33 Kv Line (m)	Compartment No.	Width (m)	Area (Hec)	Remark
1	Deogarh	1141.76	RM	PH-1	PH-2	247.71	178	27	2.54	Forest
2	Hathnoura	471.76	GM	PH-2	PH-1	1014.93	179	15	0.27	Forest
3	Hathnoura	171.76	GM	PH-2	PH-1	314.82	178	15	0.27	Forest
4	Deogarh	71	GM	PH-2	PH-1	71	179	10	0.34	Forest
Sub Total Length		1692.57				1692.57			3.19	Hec

S.No.	Village	Village Area (Hec)	Station	Start Node	End Node	Compartment wise Length of 132/33 Kv Line (m)	Compartment No.	Width (m)	Area (Hec)	Remark
1	Dangkachhar	4659.90	RM	PH-1	PH-2	2748.19	26	15	4.12	Forest
2	Dangkachhar	177.20	GM	PH-1	PH-2	177.20	179	15	0.27	Forest
3	Dangkachhar	27	GM	PH-2	PH-1	27	178	10	0.03	Forest
4	Dangkachhar	27	GM	PH-2	PH-1	27	179	10	0.03	Forest
Sub Total Length		5091.77				5091.77			4.45	Hec

S.No.	Village	Village Area (Hec)	Station	Start Node	End Node	Compartment wise Length of 132/33 Kv Line (m)	Compartment No.	Width (m)	Area (Hec)	Remark
1	Dangkachhar	4659.90	RM	PH-1	PH-2	2748.19	26	15	4.12	Forest
2	Dangkachhar	177.20	GM	PH-1	PH-2	177.20	179	15	0.27	Forest
3	Dangkachhar	27	GM	PH-2	PH-1	27	178	10	0.03	Forest
4	Dangkachhar	27	GM	PH-2	PH-1	27	179	10	0.03	Forest
Sub Total Length		5091.77				5091.77			4.45	Hec



INDEX	
Raising Main	— (Red line)
Gravity Main	— (Green line)
132 Kv Line	— (Blue line)
33 Kv Line	— (Orange line)
Forest Area	— (Dotted pattern)

Maa Ratangarh Project 132/33 Kv Line Forest Land Detail								
S. No.	Village	Total Length	Description	Compartment wise Length (m)	Width (m)	Area (Hec)	Compartment No.	Remark
1	Deogarh	940.00	132 KV Line Indergarh SS to PH-1 and 33 kv Line PH-1 to PH-2	940.00	27	2.54	178	Forest
2	Dangkachhar	2748.19	33 KV Line PH-1 to PH-2	2748.19	15	4.12	26	Forest
3	Barkari	177.20	33 KV Line PH-1 to Intermediate PH	177.20	15	0.27	179	Forest
4	Dangkachhar	27	PH-2 Proposed SS 33/6.6 Kv	27.00	10	0.03	--	--
5	Barkari	27	Intermediate PH Proposed SS 33/6.6 Kv	27.00	10	0.03	179	Forest
Total		3919.39		3919.39		6.98	Hec	

Total Forest Area 132/33KV Line = 17.63 Hec

132 Kv Line Length = 23.50 km

Sub-Station Indergarh



Assistant Manager
Maa Ratangarh P.I.I. Phase I
Maa Ratangarh (M.P.)

Project Administrator
Maa Ratangarh
Maa Ratangarh (M.P.)