

कार्यालय प्रभागीय वनाधिकारी, बागेश्वर वन प्रभाग बागेश्वर

Email-dfobag-forest-uk.nic.in/ dfo_bageshwar@rediffmail.com

दूरभाष एवं फ़ैक्स नं०: 05963-220249

वन मित्र काल सेटर- 9208008000

पत्रांक 778 / 12-1-2

बागेश्वर

दिनांक : 27/09 / 2016

सेवा में,

वन संरक्षक,
उत्तरी कुमाऊ वृत्त,
उत्तराखण्ड अल्मोड़ा।

विषय — हरिनगरी पयां मोटर मो0 मार्ग निर्माण (प्रस्ताव संख्या 10042/2015)।
सन्दर्भ— आपका पत्रांक 3626/12-1 दिनांक 01.04.2016 के सम्बन्ध में।
महोदय,

उपरोक्त विषयक संदर्भित पत्र के क्रम में अवगत कराना है कि हरिनगरी पयां मोटर मोटर मार्ग निर्माण प्रस्ताव पर नोडल अधिकारी द्वारा लगायी गयी आपत्तियों का निस्तारण इस कार्यालय से कर सूचना निम्नानुसार प्रेषित की जा रही है।

| | | |
|-------------------|--|---|
| स0 1 | Short narrative of project does not give adequate information about the project. | Details narrative for the project is given in justification and report, may kindly seen. |
| बिन्दु स0 2 | Authority letter does not issued for the applicant information filled. | Proposal online uploaded on 11.02.2015 by Sri Mahendra Kumar and authority letter was also in the name of Sri Mahendra Kumar.A photo copy of his authority letter is being uploaded for confirmation. |
| बिन्दु स0 3 | Starting and end point of the proposed road is not marked on the SOI topo sheet Map uploaded in part I. | Starting and end Malla paya and end point village Harap already mentioned in Geo-referenced digital Map, a hard copy of digital Map attached. |
| बिन्दु स0 4 | Total period for which forest land to be diverted is not mentioned in part I. | For 50 years has been mentioned in appropriate place of part I. |
| बिन्दु स0 5 | GPS coordinates marked digitally on Geo-referenced Map for every corner of land proposed for CA is not provided.It should be uploaded in the designated place in part I and II.Google Map is not acceptable for the purpose. | CA proposed in village Bagdungra in tehsil Bageshwar.A revised Geo-referenced digital digital Map for CA is being uploaded in part I as per instructions and hard copy attached for record. |

| | | |
|-------------------|---|--|
| बिन्दु स० 6 | Ownership details khasra numbers and copy of MOU signed regarding CA site between owner and the user agency is not uploaded in part I for the area identified for CA. | The CA site is proposed within approved land bank by State Govt and already handed over to Forest Department for administrative control as per D.M. letter no.558/xxvi-Ban/2010-11 dated 02.07.2010. a copy of above letter along with land schedule and certificate is attached. |
| बिन्दु स० 7 | As per detail provided in hard copy the proposed diversion is an extension of already approved road. Therefore past information in the designated column in part I regarding prior approved case is needed to be mentioned. | The proposed motor road is an extension of Hari nagri paya motor road .Information regarding prior approval is being mentioned in part I.Copy of approval is being enclosed herewith for conformation. |
| बिन्दु स० 8 | The muck disposal is proposed within ROW therefore GPS coordinates may be provided for all points marked for the dumping along the stretch of proposed road in Geo-referenced Map. | Muck dumping site selected in Khud side of the proposed motor road in each KM within 07 Mtr width and coordinates of each place has already mentioned in Geo-coordinates google Map .the area for muck dumping site is already included in land schedule of state land as mentioned in item 7 of Muck disposal plan. A copy of digital Map showing dumping sites is enclosed herewith. |
| बिन्दु स० 9 | Part I II III IV and V filled in online form is not provided with the hard copy of the proposal. | It will be provided by state Govt. |

अतः प्रस्ताव पर अग्रेत्तर कार्यावाही करने की कृपा करे ।
संलग्न- यथोपरि

भवदीय


(एम०बी०सिंह)
प्रभागीय वनाधिकारी
बागेश्वर वन प्रभाग बागेश्वर



कार्यालय अधीक्षण अभियन्ता,
सिविल वृत्त, लोक निर्माण विभाग, बागेश्वर

e-mail : sepwd_bgr@rediffmail.com




पत्रांक 60/वव/अभ

दिनांक 16/1 /2015

—: कार्यालय ज्ञाप :-

ई0 महेन्द्र कुमार, जो प्रान्तीय खण्ड, लोक निर्माण विभाग, बागेश्वर में अधिशासी अभियन्ता के पद पर कार्यरत है, को प्रान्तीय खण्ड, लोक निर्माण विभाग, बागेश्वर से सम्बन्धित वनभूमि प्रस्ताव को ऑनलाईन कराने के लिए अधिकृत किया जाता है।


अधीक्षण अभियन्ता,
सिविल वृत्त, लो0नि0वि0, बागेश्वर।
अधीक्षण अभियन्ता
सिविल वृत्त, लोक निर्माण विभाग
बागेश्वर

पृष्ठांकन
प्रतिलिपि,

उक्त दिनांक।

निम्नलिखित को सूचनार्थ एवं आवश्यक कार्यवाही हेतु प्रेषित।

1- ई0 महेन्द्र कुमार, अधिशासी अभियन्ता, प्रान्तीय खण्ड, लो0नि0वि0, बागेश्वर।

अधीक्षण अभियन्ता,
सिविल वृत्त, लो0नि0वि0, बागेश्वर।

परियोजना का नाम:- एस0सी0पी0 के अन्तर्गत जनपद बागेश्वर में हरिनगरी-पयां मोटर मार्ग का दाबू हड़ाप तक विस्तार।

परियोजना का औचित्य

शासनादेश संख्या 2490/111(2)/ 08-61 (प्रा.आ.)/ 2007 दिनांक 25.07.2008 द्वारा एस0सी0पी0 के अन्तर्गत जनपद बागेश्वर में हरिनगरी पयां मोटर मार्ग का दाबू हड़ाप तक विस्तार लम्बाई 10 कि0मी0 की प्रशासकीय एवं वित्तीय स्वीकृति रू0 473.11 लाख के लिए प्रदान की गयी है।

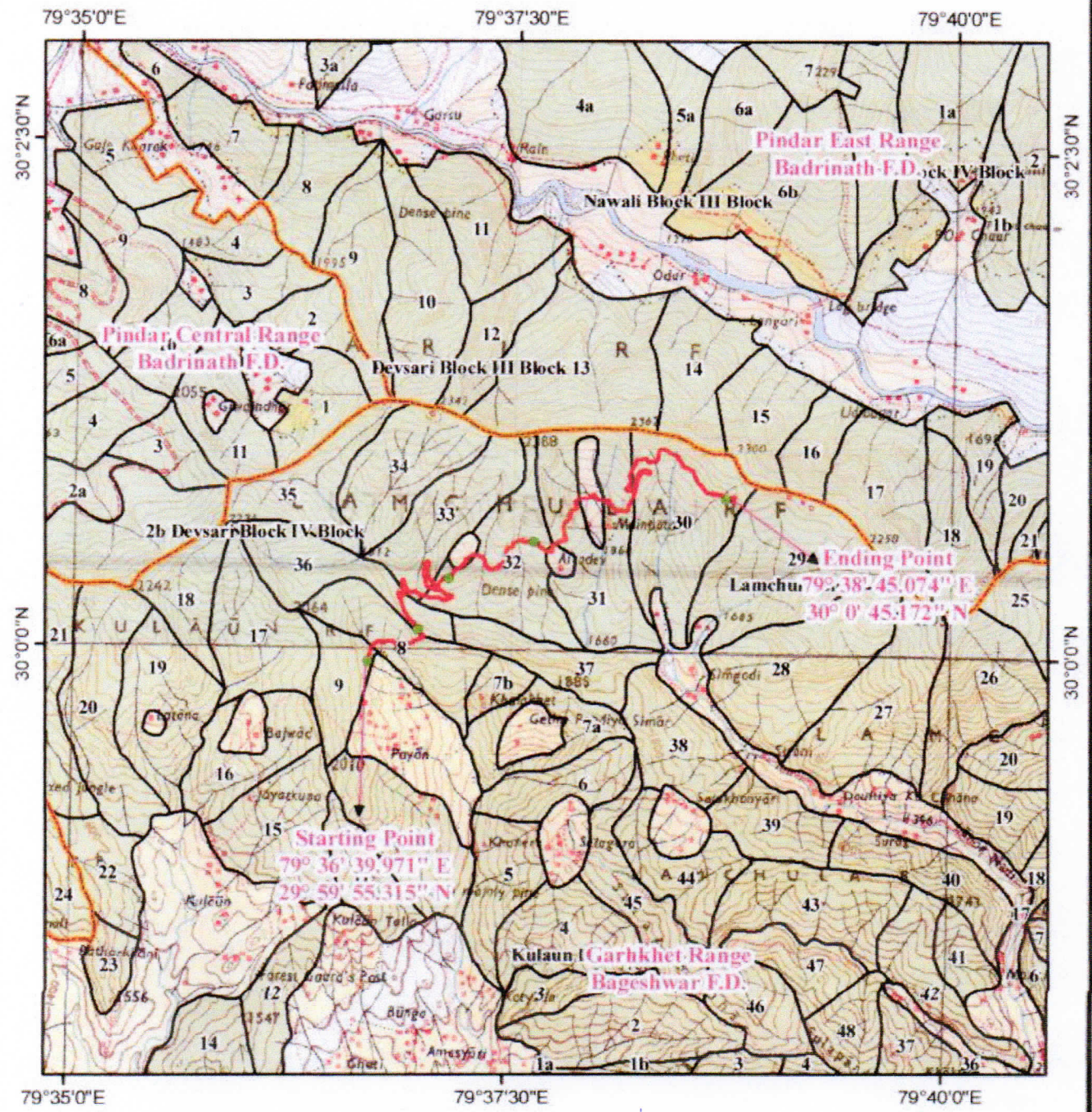
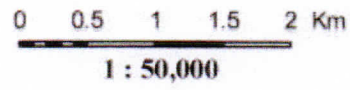
शासन द्वारा विकास खंड, गरुड़ में हरिनगरी पयां मोटर मार्ग लम्बाई 5 कि.मी. के निर्माण की स्वीकृति प्रदान की गयी थी जिसमें भारत सरकार के पत्रांक 8 बी/06/150/2005/एफसी./ 2991 दिनांक 20.02.2006 द्वारा विधिवत् स्वीकृति एवं शासनादेश संख्या जी.आई.-1047/7-1-2006/600/ (1151) / 2005 दिनांक 10.03.2006 द्वारा वनभूमि हस्तान्तरण आदेश उपरान्त निर्माण कार्य पूर्ण हो चुका है। स्वीकृत नया मोटर मार्ग इस मार्ग का विस्तार है जो मल्ला पयां नामक स्थान से प्रस्तावित किया गया है एवं सर्वेक्षण उपरान्त दाबू हड़ाप तक इस मार्ग की कुल लम्बाई 9.50 कि0मी0 आती है।

अनुसूचित जाति बाहूल्य ग्राम दाबू हड़ाप ग्रामसभा सिमगढ़ी विकास खंड गरुड़ के सबसे दूरस्थ क्षेत्र में जनपद बागेश्वर एवं चमोली की सीमा में स्थित है और अभी तक किसी भी मोटर मार्ग से नहीं जुड़ा है। वर्तमान में यातायात के साधन न होने से स्थानीय जनता को अपने दैनिक उपभोग की वस्तुओं को पहाड़ी दुर्गम रास्तों से धोड़े व खच्चरों के माध्यम से लाना पड़ता है। सीमित कृषि भूमि होने के कारण क्षेत्र की जनता का मुख्य व्यवसाय कृषि, बागवानी एवं पशुपालन है। दूरस्थ क्षेत्र में होने एवं छोड़े खच्चरों के माध्यम से ढुलान व्यय अधिक होने के कारण कास्तकारों को अपनी उपज का उचित मूल्य नहीं मिल पाता। इस मार्ग का निर्माण हो जाने से उपरोक्त ग्रामों की 1108 जनता का गरुड़ तहसील एवं बाजार से सीधा सम्पर्क हो जायेगा। साथ ही ग्रामीण युवाओं के लिए नये रोजगार के अवसर स्थानीय स्तर पर ही उपलब्ध हो सकेंगे जिससे शहरों की ओर पलायन रूकेगा। इस मार्ग के संरेखण में 6.06 है0 वन भूमि एवं 417 चीड़ प्रजाति के वृक्ष प्रभावित हो रहे हैं। मोटर मार्ग निर्माण के समय यथा सम्भव कम से कम वृक्षों का पातन सुनिश्चित किया जायेगा। यह चीड़ बाहूल्य क्षेत्र है अतः मोटर मार्ग निर्माण के उपरान्त आगामी 5 वर्षों के अन्दर प्राकृतिक रूप से चीड़ का घना जंगल पुनः स्वतः ही बन जायेगा।

सहायक अभियंता
प्रान्तीय खंड, लो0नि0वि0
बागेश्वर

अभिजासनी अभियंता
प्रान्तीय खंड, लो0नि0वि0
बागेश्वर

डिजिटल मैप – जनपद बागेश्वर में एस0सी0पी0 के अन्तर्गत हरिनगरी पर्यो मोटर मार्ग का दाबू हड़ाप तक विस्तार निर्माण हेतु

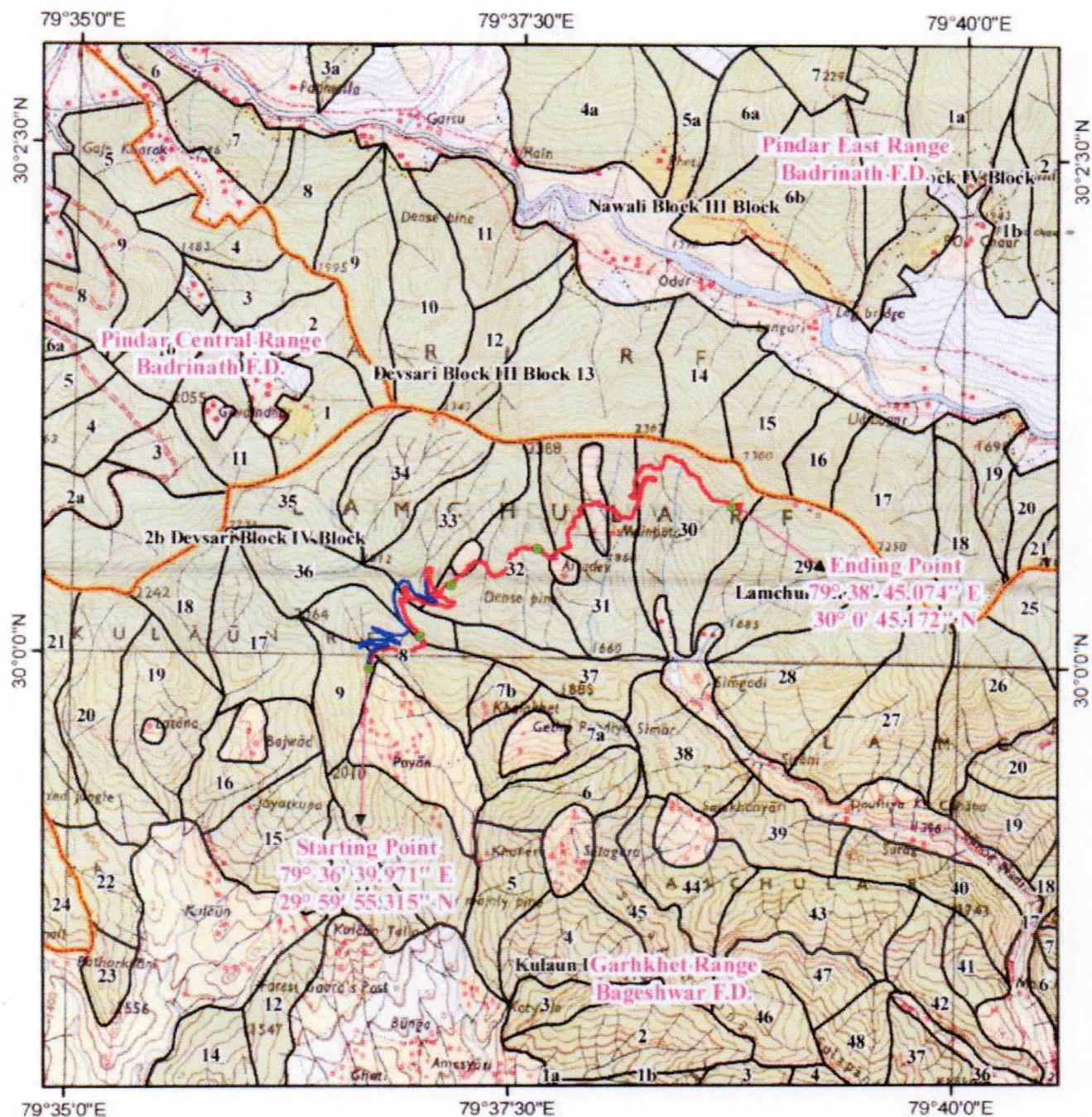
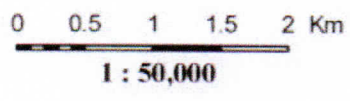


Legend

- Dumping Zone
- Proposed Road
- Reserve Forest Area
- Reserve Forest Boundary
- Forest Division Boundary

जिला प्रमुख
 जिला बागेश्वर
 जिला प्रमुख
 जिला बागेश्वर

डिजिटल मैप - जनपद बागेश्वर में एस०सी०पी० के अन्तर्गत हरिनगरी पर्यो मोटर मार्ग का दाबू हड़ाप तक विस्तार निर्माण हेतु



Legend

- Dumping Zone
- Proposed Road
- Alternate Road
- Reserve Forest Area
- Reserve Forest Boundary
- Forest Division Boundary

अधिसूचना
प्रति लोक सेवा विभाग
बागेश्वर

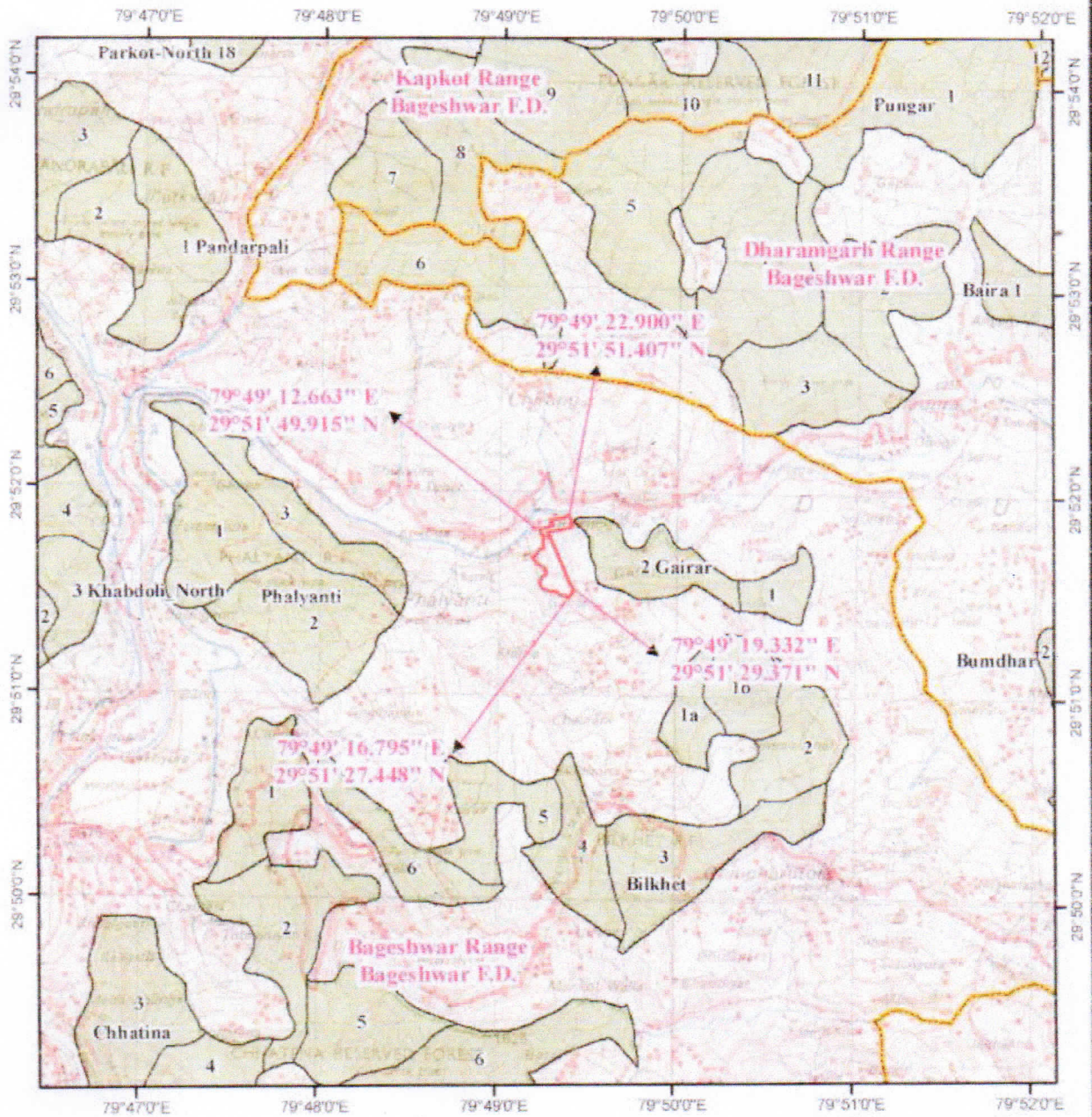
अधिसूचना
प्रति लोक सेवा विभाग
बागेश्वर

अधिसूचना
प्रति लोक सेवा विभाग
बागेश्वर

डिजिटल मैप – जनपद बागेश्वर में एस0सी0पी0 के अन्तर्गत हरिनगरी पर्यो
मोटर मार्ग का दाबू हड़ाप तक विस्तार निर्माण हेतु चयनित क्षतिपूरक वृक्षारोपण स्थल

0 0.5 1 1.5 2 Km

Scale - 1:50,000



Legend

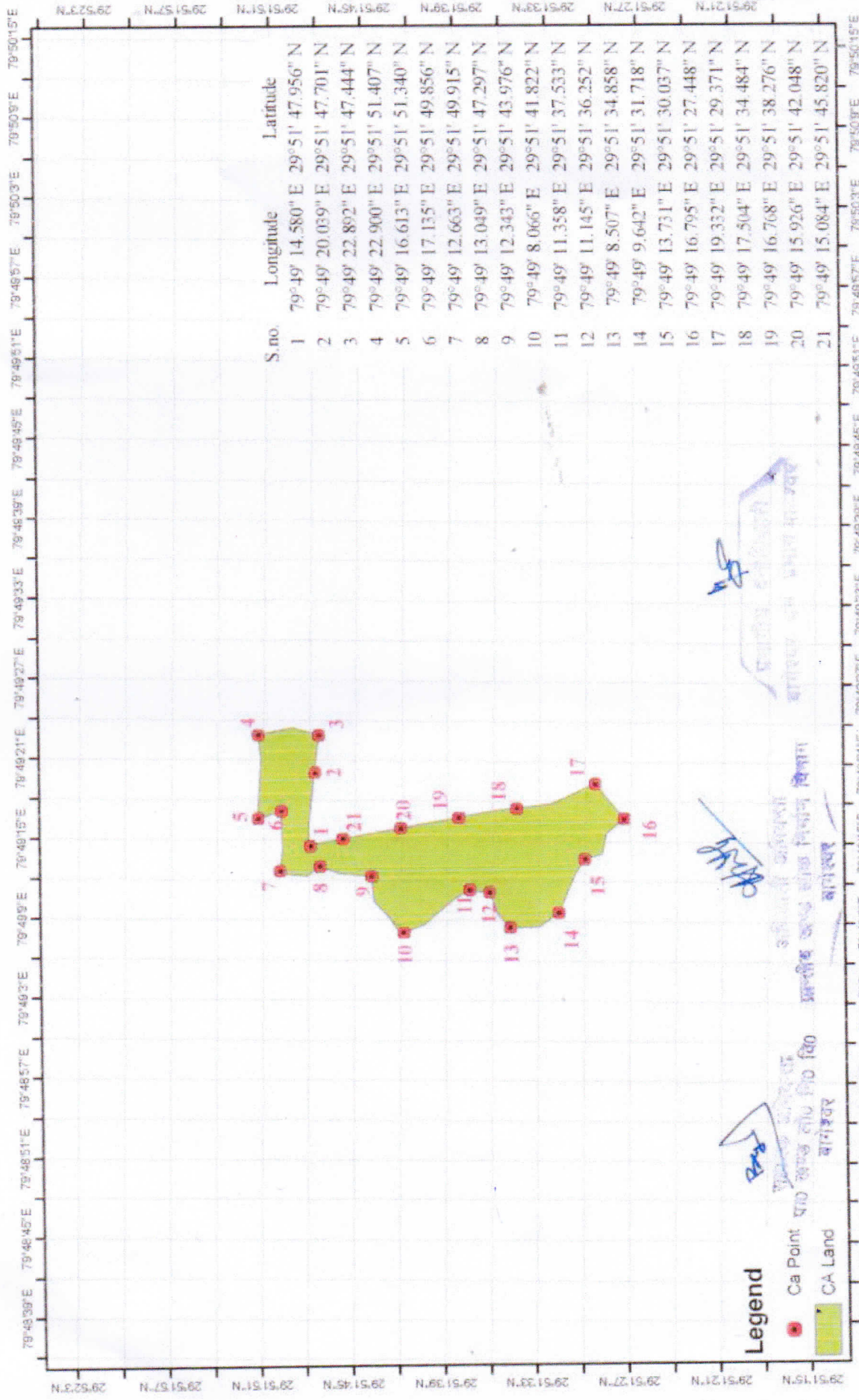

- Proposed Plantation
- Reserve Forest Area
- Reserve Forest Boundary
- Forest Range Boundary

Handwritten signature
सहायक जलियन्ता
पाठो खण्ड लोक निर्माण विभाग
बागेश्वर

Handwritten signature
अतिरिक्त जलियन्ता
प्रस्तावित खण्ड लोक निर्माण विभाग
बागेश्वर

Handwritten signature
प्रस्तावित इलाधिकारी
बागेश्वर वन प्रभाग बागेश्वर


जीयोरफरेन्स मैप - जनपद बागेश्वर में एस0सी0पी0 के अन्तर्गत हरिनगरी पर्यो
मोटर मार्ग का दाबू हड़ाप तक विस्तार निर्माण हेतु बयानित क्षतिपूरक वृक्षारोपण स्थल




| S.no. | Longitude | Latitude |
|-------|------------------|------------------|
| 1 | 79°49' 14.580" E | 29°51' 47.956" N |
| 2 | 79°49' 20.039" E | 29°51' 47.701" N |
| 3 | 79°49' 22.892" E | 29°51' 47.444" N |
| 4 | 79°49' 22.900" E | 29°51' 51.407" N |
| 5 | 79°49' 16.613" E | 29°51' 51.340" N |
| 6 | 79°49' 17.135" E | 29°51' 49.856" N |
| 7 | 79°49' 12.663" E | 29°51' 49.915" N |
| 8 | 79°49' 13.049" E | 29°51' 47.297" N |
| 9 | 79°49' 12.343" E | 29°51' 43.976" N |
| 10 | 79°49' 8.066" E | 29°51' 41.822" N |
| 11 | 79°49' 11.358" E | 29°51' 37.533" N |
| 12 | 79°49' 11.145" E | 29°51' 36.252" N |
| 13 | 79°49' 8.507" E | 29°51' 34.858" N |
| 14 | 79°49' 9.642" E | 29°51' 31.718" N |
| 15 | 79°49' 13.731" E | 29°51' 30.037" N |
| 16 | 79°49' 16.795" E | 29°51' 27.448" N |
| 17 | 79°49' 19.332" E | 29°51' 29.371" N |
| 18 | 79°49' 17.504" E | 29°51' 34.484" N |
| 19 | 79°49' 16.768" E | 29°51' 38.276" N |
| 20 | 79°49' 15.926" E | 29°51' 42.048" N |
| 21 | 79°49' 15.084" E | 29°51' 45.820" N |

Legend

- Ca Point
- CA Land



 Chandan Kumar
 Surveyor
 District Survey Office
 District of Dehra Dun
 U.P.



 Anil Kumar
 Surveyor
 District Survey Office
 District of Dehra Dun
 U.P.

कार्यालय जिलाधिकारी, बागेश्वर।

संख्या- 558/छबीस-वन/2010-11 दिनांक: 02 जून 2010

सेवामें

अधिशाली अभियन्ता,
प्रान्तीय खण्ड,
लोक निर्माण विभाग,
बागेश्वर।।

विषय:- क्षतिपूरक वृक्षारोपण हेतु चिन्हित सिविल एवं सोयम वन भूमि को वन विभाग के प्रशासनिक नियन्त्रण में स्थानान्तरित किये जाने के सम्बन्ध में।

महोदय

उपर्युक्त विषयक पर अपने कार्यालय के फैक्स पत्र संख्या- 223/2 ई0य0भू0 दिनांक: 02 जुलाई, 2010 का संदर्भ ग्रहण करने का कष्ट करें। जनपद में क्षतिपूरक वृक्षारोपण हेतु चिन्हित सिविल एवं सोयम वन भूमि को वन विभाग के प्रशासनिक नियन्त्रण में स्थानान्तरित किये जाने के सम्बन्ध में अवगत कराना है, कि जनपद के अन्तर्गत क्षतिपूरक वृक्षारोपण हेतु चिन्हित तहसीलवार कुल भूमि- 1402.678 है0 की सूचना/स्वीकृति हेतु इस कार्यालय के पत्र संख्या- 172/छबीस-वन/2008-09 दिनांक: 02 फरवरी, 2009 से शासन को प्रेषित की गई थी, जिसकी स्वीकृति शासन ने अपने पत्र संख्या- 759 (1) / xviii (2)/2009 दिनांक: 20 मार्च, 2010 के माध्यम से प्रदान की थी, किन्तु चिन्हित भूमि का स्थलीय कब्जा वन विभाग को देते समय तहसील गरूड़ के अन्तर्गत 0.982 है0 भूमि पर ग्रामवासियों द्वारा आपत्ति दर्ज की गई है। वर्तमान में 0.982 है0 भूमि को चिन्हित भूमि से पृथक कर लिया गया है, तदनुसार 1265.676 है0 भूमि वन विभाग के प्रशासनिक नियन्त्रण में स्थानान्तरित की जा चुकी है, शेष तहसील गरूड़ एवं काण्डा में चिन्हित भूमि को वन विभाग के प्रशासनिक नियन्त्रण में स्थानान्तरित किये जाने की प्रक्रिया इस स्तर पर गतिमान है। जिसकी सूचना पृथक से प्रेषित की जावेगी।

प्रभारी अधिकारी,

कृते जिलाधिकारी, बागेश्वर।

प्रतिलिपि प्रभागीय वनाधिकारी, वन प्रभाग, बागेश्वर को अधिशाली अभियन्ता, लो0नि0वि0 बागेश्वर के उक्त फैक्स पत्र संख्या जो इस कार्यालय को सम्बोधित एवं आपको पृष्ठांकित है, एवं इस कार्यालय के पत्र संख्या- 552/छबीस-वन/2010-11 दिनांक: 29 जून, 2010 का संदर्भ ग्रहण करने का कष्ट करें के क्रम में इस आशय के साथ प्रेषित की उक्तानुसार शेष भूमि को अपने प्रशासनिक नियन्त्रण में लेते हुए इस कार्यालय को यथाशीघ्र अवगत कराने का कष्ट करें। कृपया इस कार्य को प्राथमिकता से लें।

प्रभारी अधिकारी,
कृते जिलाधिकारी, बागेश्वर।

Steno
29.7.10
E.S.

अधिशाली अभियन्ता
प्रान्तीय खण्ड लो0 नि0 वि0
बागेश्वर

कृते जिलाधिकारी, बागेश्वर।
प्रभारी अधिकारी,
कृते जिलाधिकारी, बागेश्वर।

कार्यालय तहसीलदार, कपकोट।

संख्या :- 71 / र०का / कपकोट / 2014-15 / दिनांक 09/01/2015

सेवा में,

अधिशायी अभियन्ता,
प्रान्तीय खंड, लो०नि०वि०, बागेश्वर।**विषय- वन भूमि प्रस्तावों को on line करने के सम्बन्ध में**

महोदय,


उपरोक्त विषयक अपने कार्यालय के पत्रांक 2336/2 ई०व०भू० दिनांक दिसम्बर, 22 2014 जो जिलाधिकारी बागेश्वर को सम्बोधित हैं, का सन्दर्भ गृहण करने का कष्ट करें। प्रकरण में जिलाधिकारी बागेश्वर के पृष्ठांकन आदेश सं० 1200/ छब्बीस-वन/2014-15 दि० 24.12. 2014 के क्रम में पत्र में उल्लिखित तहसील कपकोट से सम्बन्धित क.सं. 1, 4, 5, 6, 7 एवं 8 में उल्लिखित मोटर मार्गों के क्षतिपूरक वनीकरण हेतु प्रस्तावित क्षेत्रफल की खतौनी राजस्व उप निरीक्षक, कर्मी, लोहारखेत एवं शामा से प्राप्त हैं, संलग्न कर प्रेषित हैं।

अतः उक्तानुसार वांछित खतौनी प्रेषित हैं।

संलग्नक :- 03 किता।


तहसीलदार
कपकोट।

प्रतिलिपि- जिलाधिकारी बागेश्वर को उपरोक्तानुसार सूचनार्थ प्रेषित।


तहसीलदार
कपकोट।

वन भूमि प्रस्ताव

16/11

कोटि पति जगजित

प्रान्तीय खंड

कपकोट

1.9
 गाँव ७७० वि० खर्वाली सुदूरवा ग्राम - बगसुंगरा पंचके - बिलखेत तहसील - जयपुर जिला
 ७-१-१९७१ - १९७१

Land Schedule

श्रेणी - ए (३) ख सुदूरवा खण्ड

| खण्ड सं. | नाम खालेख | प्लॉट नं. | रकबा | विवरण |
|----------|-----------|-----------|-------|-------|
| १० | श्री ७७० | १४१ | ८७११ | |
| | | २४१ | ३९८८ | |
| | | २४२ | २३१ | |
| | | २४३ | ६२ | |
| | | २४४ | ३२- | |
| | | २४५ | २८८ | |
| | | २४६ | ४०११ | |
| | | २४७ | १७१ | |
| | | २४८ | ४३ | |
| | | २४९ | २६१ | |
| | | २५० | ३०१ | |
| | | २५१ | ४८ | |
| | | २५२ | ६११ | |
| | | २५३ | ४२ | |
| | | २५४ | ४२ | |
| | | २५५ | ४२११ | |
| | | ११९६ | ४६१ | |
| | | ११९७ | २० | |
| | | ११९८ | ४६१११ | |
| | | ११९९ | ६२११ | |
| | | १२०० | १६११ | |
| | | १२०१ | ४२११ | |
| | | १२०२ | २३ | |
| | | १२०३ | २३ | |
| | | १२२७ | १२११ | |
| | | १२२८ | २११ | |
| १२२९ | २९११ | | | |
| | | २७ | १०९५१ | |

कोरिया निवासी

By

सहायक जिला प्रशासक जयपुर जिला

कुल १०९५१ बघे
 डी.ए.सी. - पंचकोट (पंच) का दान्ड डाय
 तक विभा १२-१२६
 प्रस्तावित किया गया है

Handwritten signature

जयपुर, जिला प्रशासक

1.10

प्रमाण पत्र

प्रमाणित किया जाता है कि जनपद बागेश्वर में हरिनगरी-पयां मोटर मार्ग का दाबू हड़ाप तक विस्तार में प्रभावित होने वाली 6.06 हैक्टेयर वन भूमि की क्षतिपूर्ति हेतु दुगुने अर्थात् 12.120 हैक्टेयर में वनीकरण हेतु वन विभाग द्वारा ग्राम बगडुंगरा तहसील बागेश्वर की सिविल सोयम भूमि का चयन किया गया है। उक्त भूमि वनीकरण हेतु उपयुक्त होने सम्बन्धी प्रमाण पत्र प्रभागीय वनाधिकारी, बागेश्वर द्वारा प्रस्ताव में पृष्ठ संख्या 26 में दिया गया है।

उक्त भूमि राजस्व विभाग के स्वामित्व की है एवं राजस्व अभिलेखों में खाता संख्या 10 के अन्तर्गत श्रेणी 9(3) ख - अन्य वन में दर्ज है। यह भूमि शासनादेश संख्या 759(1)/ XVII (2)/ 2009 दिनांक 20.03.2010 द्वारा लैन्ड बैंक के अन्तर्गत अनुमोदन उपरान्त जिला अधिकारी बागेश्वर के पत्रांक 558/ 26- वन / 2010-11 दिनांक 02.07.2010 के अनुसार (प्रति संलग्न) वन विभाग के प्रशासनिक नियन्त्रण में स्थानान्तरित कर दी गयी है। उक्त भूमि मध्ये तहसीलदार द्वारा 12.120 हैक्टेयर की खतौनी दी गयी है, जो संलग्न है।

संलग्न- उक्तानुसार

H. S. G.
18.11.16
अधिशायी अभियंता
प्रान्तीय खंड, लो0नि0वि0
बागेश्वर 5704116