

कार्यालय वन संरक्षक, उत्तरी कुमाऊँ वृत्त, उत्तराखण्ड, अल्मोड़ा।

Email : cfkumaon_north@rediffmail.com , (05962) 231099 Fax : 230397

पत्रांक - 4341 / 12-1 अल्मोड़ा, दिनांक, 27-5 2016.

सेवा में,

अपर प्रमुख वन संरक्षक/नोडल अधिकारी
भूमि संरक्षण, इन्दिरा नगर, फारेस्ट कालोनी
देहरादून।

विषय :- भाकड़पंत से ससोला-विजयपुर तक मोटर-मार्ग निर्माण (प्रस्ताव संख्या 11030/2015)।

संदर्भ :- आपकी आपत्ति दिनांक 11.04.2016।

महोदय,

विषयगत मोटर मार्ग से सम्बन्ध में क्षेत्रीय कार्यालय देहरादून की आपत्ति दिनांक 11.04.2016 सूचित ऑन लाइन आपत्तियों का निराकरण करने हेतु इस कार्यालय द्वारा दिनांक 19.04.2016 को ऑनलाईन के माध्यम से प्रभागीय वनाधिकारी बागेश्वर को प्रेषित आपत्तियों के क्रम में प्रभागीय वनाधिकारी बागेश्वर के पत्रांक 3262/12-1 दिनांक 16.05.2016 से प्राप्त आख्या के क्रम में बिन्दुवार आख्या निम्न प्रकार प्रेषित की जा रही है-

बिन्दु सं 0 1	The application as per information provided in part I A.3 is filled by Shri Rajesh Kumar Punetha and the Authority to file application, as uploaded in Part I A.3 xvii and also provided with the reply is in the name of Shri Mahendra Kumar. May upload Authority in the name of the person making the application.	As per instruction authority letter in the name of Sri Rajesh Kumar Punetha has been uploaded.
बिन्दु सं 0 2	The CA scheme is proposed for 4.312 ha. but geo-coordinates of the CA area are given at one point only on the digital map which would have been sufficient if the area proposed for CA was less than 1 ha It is thus required to provide/upload GIS software generated geo-referenced digital map of the area proposed for Ca giving geo- coordinates at all coners in shape polygon file.	Revised geo-referenced digital map for CA has been uploaded in Part I as per instruction and a hard copy is enclosed for reference.

इस सम्बन्ध में प्रभागीय वनाधिकारी बागेश्वर के पत्रांक 3262/12-1 दिनांक 16.05.2016 की प्रति मय संलग्नकों सहित प्रेषित की जा रही है।

संलग्न :- यथोपरि।

भवदीय

(प्रेम कुमार)

मुख्य वन संरक्षक/वन संरक्षक,
उत्तरी कुमाऊँ वृत्त, उत्तराखण्ड, अल्मोड़ा।

कार्यालय प्रभागीय वनाधिकारी, बागेश्वर वन प्रभाग बागेश्वर

Email-dfobag-forest-uk.nic.in/ dfo_bageshwar@rediffmail.com

दूरभाष एवं फ़ैक्स नं०: 05963-220249
वन मित्र काल सेटर- 9208008000

पत्रांक 3262 / 12-1-2
सेवा में,

बागेश्वर

दिनांक : 16 / 05 / 2016

वन संरक्षक,
उत्तरी कुमाऊ वृत्त,
उत्तराखण्ड अल्मोड़ा।

विषय - आनलाईन प्रस्ताव भाकड़पंत से ससोला-विजयपुर मोटर मो0 मार्ग निर्माण (प्रस्ताव संख्या 11030/2015)।

सन्दर्भ- नोडल अधिकारी की आप्ति दिनांक 01.04.2016 के सम्बन्ध में।
महोदय,

उपरोक्त विषयक संदर्भित पत्र के कम में अवगत कराना है कि भाकड़पंत से ससोला-विजयपुर मो0 मार्ग निर्माण प्रस्ताव पर नोडल अधिकारी द्वारा लगायी गयी आपत्तियों का निस्तारण इस कार्यालय से कर सूचना निम्नानुसार प्रेषित की जा रही है।

बिन्दु स0 1	The application as per information provided in part I A.3 is filled by Shri Rajesh Kumar Punetha and the Authority to file application, as uploaded in Part I A.3 xvii and also provided with the reply is in the name of Shri Mahendra Kumar. May upload Authority in the name of the person making the application.	As per instruction authority letter in the name of Sri Rajesh Kumar Punetha has been uploaded.
बिन्दु स0 2	The CA scheme is proposed for 4.312 ha. but geo-coordinates of the CA area are given at one point only on the digital map which would have been sufficient if the area proposed for CA was less than 1 ha. It is thus required to provide/upload GIS software generated geo-referenced digital map of the area proposed for CA giving geo-coordinates at all corners in shape polygon file.	Revised geo-referenced digital map for CA has been uploaded in Part I as per instruction and a hard copy is enclosed for reference.

अतः प्रस्ताव पर अग्रेतर कार्यावाही करने की कृपा करे।

संलग्न- यथोपरि

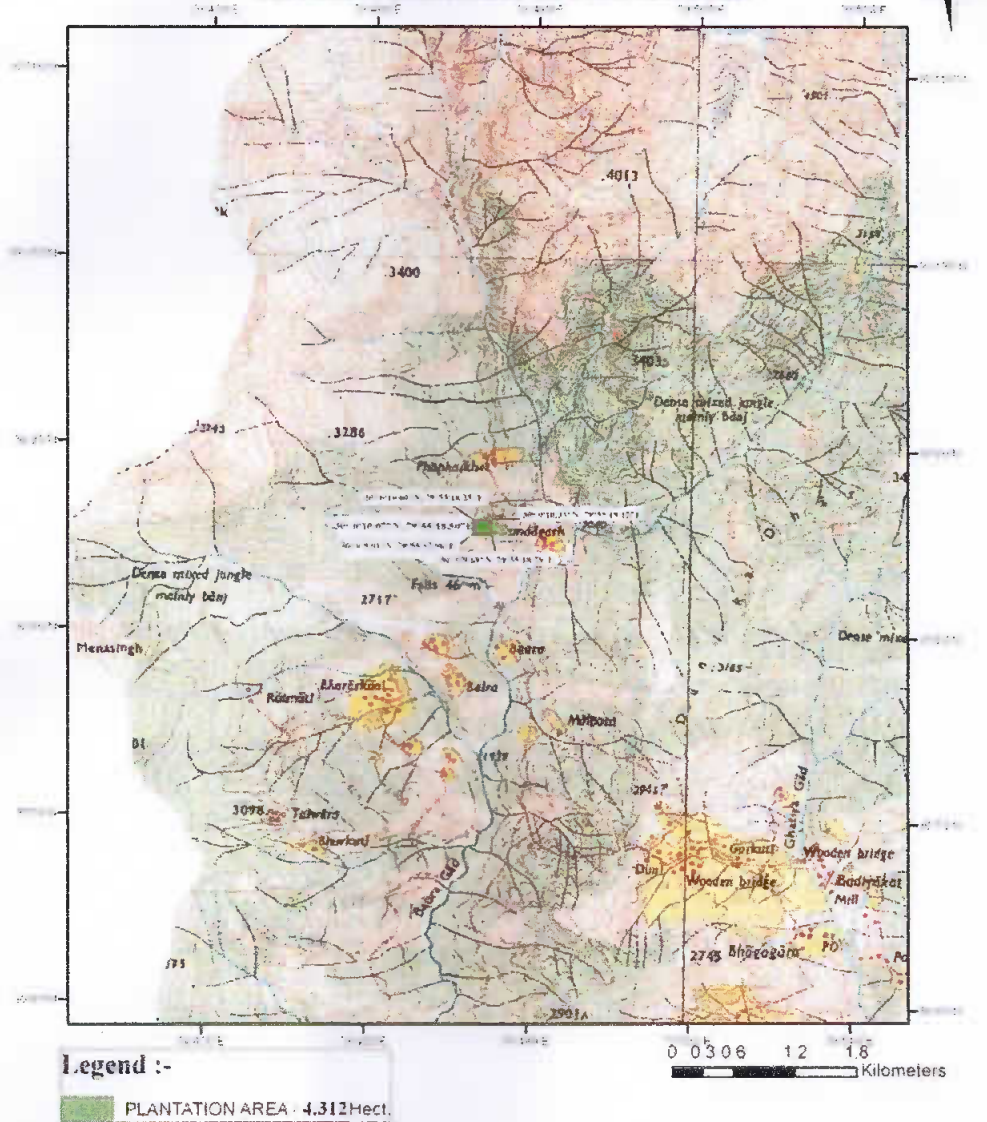
भवदीय

(एम0बी0सिंह)

प्रभागीय वनाधिकारी
बागेश्वर वन प्रभाग बागेश्वर

जनपद बागेश्वर में भाकड़पन्त से ससीला-विजयपुर मोटर मार्ग का
क्षतिपूरक वृक्षारोपण स्थल दुलम का क्षेत्रफल 4.312 है०

PLANTATION AREA SHOWN ON MAP



कार्यालय वन संरक्षक, उत्तरी कुमाऊँ वृत्त, उत्तराखण्ड, अल्मोड़ा।

Email : cfkumaon_north@rediffmail.com , (05962) 231099 Fax : 230397

पत्रांक - 4342 / 12-1 अल्मोड़ा, दिनांक, 27.5- 2016.

सेवा में,

अपर प्रमुख वन संरक्षक/नोडल अधिकारी
भूमि संरक्षण, इन्दिरा नगर, फारेस्ट कालोनी
देहरादून।

विषय :- बागेश्वर-बालीघाट-धरमघर खन्तोली तक मोटर-मार्ग निर्माण (प्रस्ताव संख्या 12710/2015)।

संदर्भ :- आपकी आपत्ति दिनांक 26.04.2016।

महोदय,

विषयगत मोटर मार्ग से सम्बन्ध में क्षेत्रीय कार्यालय देहरादून की आपत्ति दिनांक 26.04.2016 सूचित ऑन लाइन आपत्तियों का निराकरण करने हेतु इस कार्यालय द्वारा दिनांक 27.04.2016 को ऑनलाईन के माध्यम से प्रभागीय वनाधिकारी बागेश्वर को प्रेषित आपत्तियों के क्रम में प्रभागीय वनाधिकारी बागेश्वर के पत्रांक 3261/12-1 दिनांक 16.05.2016 से प्राप्त आख्या के क्रम में बिन्दुवार आख्या निम्न प्रकार प्रेषित की जा रही है-

बिन्दु स0 1	Authority letter is not uploaded for applicatnt in part I	Due to transfer of Executive Engineer Er Harish Pangti applicant authority is changed. Now new applicant authority is Er. Krishna Kumar Tilara (Attached authority letter)
बिन्दु स0 2	Copy of map indicating alternative examined is not uploaded in part I	Alternative examined map attached in part - (Attached copy Alternative examined map)
बिन्दु स0 3	Employment details is not furnished in part I	Total employment generated during road construction will be 15 Regular and 100 temperory.
बिन्दु स0 4	Approximate distance of the area proposed for diversion. form forest boundary is not porviderd in part II	Approximate disatance from the forest boundry has been provided in online form A part II.
बिन्दु स0 5	Point 4 rgarding tree enumeration of this office EDS dated 26-10-2015 is not answered properly as the number of tree to be felled provided in part II is still the same without proper clarification.	Appropriate figure of trees with the accordance to the list of trees mentioned in the hard copy has been uploaded in online form A part II.

इस सम्बन्ध में प्रभागीय वनाधिकारी बागेश्वर के पत्रांक 3261/12-1 दिनांक 16.05.2016 की प्रति मय संलग्नकों सहित प्रेषित की जा रही है।

संलग्न :- यथोपरि।

भवदीय



(प्रेम कुमार)

मुख्य वन संरक्षक/वन संरक्षक,
उत्तरी कुमाऊँ वृत्त, उत्तराखण्ड, अल्मोड़ा।

कार्यालय प्रभागीय वनाधिकारी, बागेश्वर वन प्रभाग बागेश्वर

Email-dfobag-forest-uk.nic.in/ dfo_bageshwar@rediffmail.com

दूरभाष एवं फैंक्स नं०: 05963-220249

वन मित्र काल सेटर- 9208008000

पत्रांक 3261 / 12-1-2

बागेश्वर

दिनांक : 16/05/2016

सेवा में,

वन संरक्षक,
उत्तरी कुमाऊ वृत्त,
उत्तराखण्ड अल्मोड़ा।

विषय - आनलाईन प्रस्ताव बागेश्वर-बालीघाट-धरमघर खन्तोली मोटर मो० मार्ग निर्माण (प्रस्ताव संख्या 12710/2015)।

सन्दर्भ- नोडल अधिकारी की आप्पति दिनांक 27.04.2016 के सम्बन्ध में।

महोदय,

उपरोक्त विषयक संदर्भित पत्र के कम में अवगत कराना है कि बालीघाट-धरमघर खन्तोली मो० मार्ग निर्माण प्रस्ताव पर नोडल अधिकारी द्वारा लगायी गयी आपत्तियों का निस्तारण इस कार्यालय से कर सूचना निम्नानुसार प्रेषित की जा रही है।

बिन्दु स० 1	Authority letter is not uploaded for applicatnt in part I	Due to transfer of Executive Engineer Er Harish Pangti applicant authority is changed. Now new applicant authority is Er. Krishna Kumar Tilara (Attached authority letter)
बिन्दु स० 2	Copy of map indicating alternative examined is not uploaded in part I	Alternative examined map attached in part - (Attached copy Alternative examined map)
बिन्दु स० 3	Employment details is not furnished in part I	Total employment generated during road construction will be 15 Regular and 100 temperory.
बिन्दु स० 4	Approximate distance of the area proposed for diversion. form forest boundary is not porviderd in part II	Approximate disatance from the forest boundry has been provided in online form A part II.

बिन्दु सं० 5	Point 4 regarding tree enumeration of this office EDS dated 26-10-2015 is not answered properly as the number of tree to be felled provided in part II is still the same without proper clarification.	Appropriate figure of trees with the accordance to the list of trees mentioned in the hard copy has been uploaded in online form A part II.
--------------------	--	---

अतः प्रस्ताव पर अग्रतः कार्यवाही करने की कृपा करें ।
संलग्न- यथोपरि

भवदीय
(एम०बी०सिंह)
प्रभागीय वनाधिकारी
बागेश्वर वन प्रभाग बागेश्वर

कार्यालय अधिशासी अभियन्ता
निर्माण खण्ड, लो0नि0वि0, कपकोट

E.Mail . eepwdkapkot@rediffmail.com

Ph./ Fax No. – 05963.253385 (O)

पत्रांक

728/2509/2

दिनांक 11/08/2015

सेवा में,

प्रभागीय वनाधिकारी
वन प्रभाग, बागेश्वर

विषय:-

बागेश्वर-बालीघाट-धरमघर खन्तोली मोटर मार्ग (प्रस्ताव सं0 12710/2015)

सन्दर्भ:-

ऑनलाइन आपत्ति दिनांक 27.04.2016

महोदय,

उक्त मोटर मार्ग से सम्बन्धित वनभूमि हस्तान्तरण ऑन लाइन प्रस्ताव संस्तुति सहित अपर सचिव उत्तराखण्ड शासन देहरादून के पत्रांक सं0 976(1)/X-4-15/1(495)/2015 दिनांक 30 अक्टूबर, 2015 द्वारा सैद्धान्तिक स्वीकृत हेतु अपर प्रमुख वन संरक्षक भारत सरकार, पर्यावरण एवं वन मंत्रालय क्षेत्रीय कार्यालय एफ0आर0आई0 उत्तराखण्ड, देहरादून को प्रेषित किया गया था। वन संरक्षक अल्मोड़ा के उपरोक्त सन्दर्भित पत्रांक द्वारा सूचित किया गया है कि भारत सरकार, पर्यावरण एवं वन मंत्रालय क्षेत्रीय कार्यालय एफ0आर0आई0 उत्तराखण्ड, देहरादून द्वारा प्रस्ताव में आपत्तियाँ लगायी गयी हैं।

अतः बिन्दु सं0 1, 2, 3, 4, 5 एवं 6 में लगायी गयी आपत्तियों का बिन्दुवार निम्न प्रकार निराकरण कर संस्तुति सहित अग्रिम आवश्यक कार्यवाही हेतु प्रेषित किया जा रहा है।

बिन्दु सं0	लगायी गयी आपत्तियाँ	आख्या
1	Authority letter is not uoloaded for applicant in pert-I	Due to transfer of Executive Engineer Er. Harish Pangti applicant authority is changed, Now New applicant authority is Er. Krishna Kumar Tilara.(Attached authority letter)
2	Copy of map indicating alternative examined is not uploaded in part-I	Alternative examined map attached in part-I (Attached copy Alternative examined map)
3	Employment details is not f urnished in part-I .	Total employment generated during road construction will be 15 Regular and 100 Temperory
4	Approximate distance of the area proposed for diversion.from forest boundary is not provided in part-II	Related with DFO office
5	Point 4 regarding tree enumeration of this office EDS dated 26-10-2015 is not answered properly as the number of trees to be felled provided in part II is still the same without proper clarification	Related with DFO office

(2)

6	GPS coordinate may be provided in GPS generated georeferenced map of the area proposed for diversion along with 200-300m distance including each turn of.	Sir fill in GPS coordinate may be provided in GPS generated georeferenced map of the area proposed for diversion along with 200-300m distance (Attached copy georeferenced map with GPS coordinate)
---	---	---

भवदीय,

अधिशोसी अभियन्ता
निर्माण खण्ड, लो० नि० वि०,
कपकोट

पत्रांक २२० / २५०


दिनांक ११ / ०५ / २०१६

प्रतिलिपि वन संरक्षक, उत्तरी कुमाऊँ वृत्त, अल्मोड़ा को सादर सूचनार्थ प्रेषित।

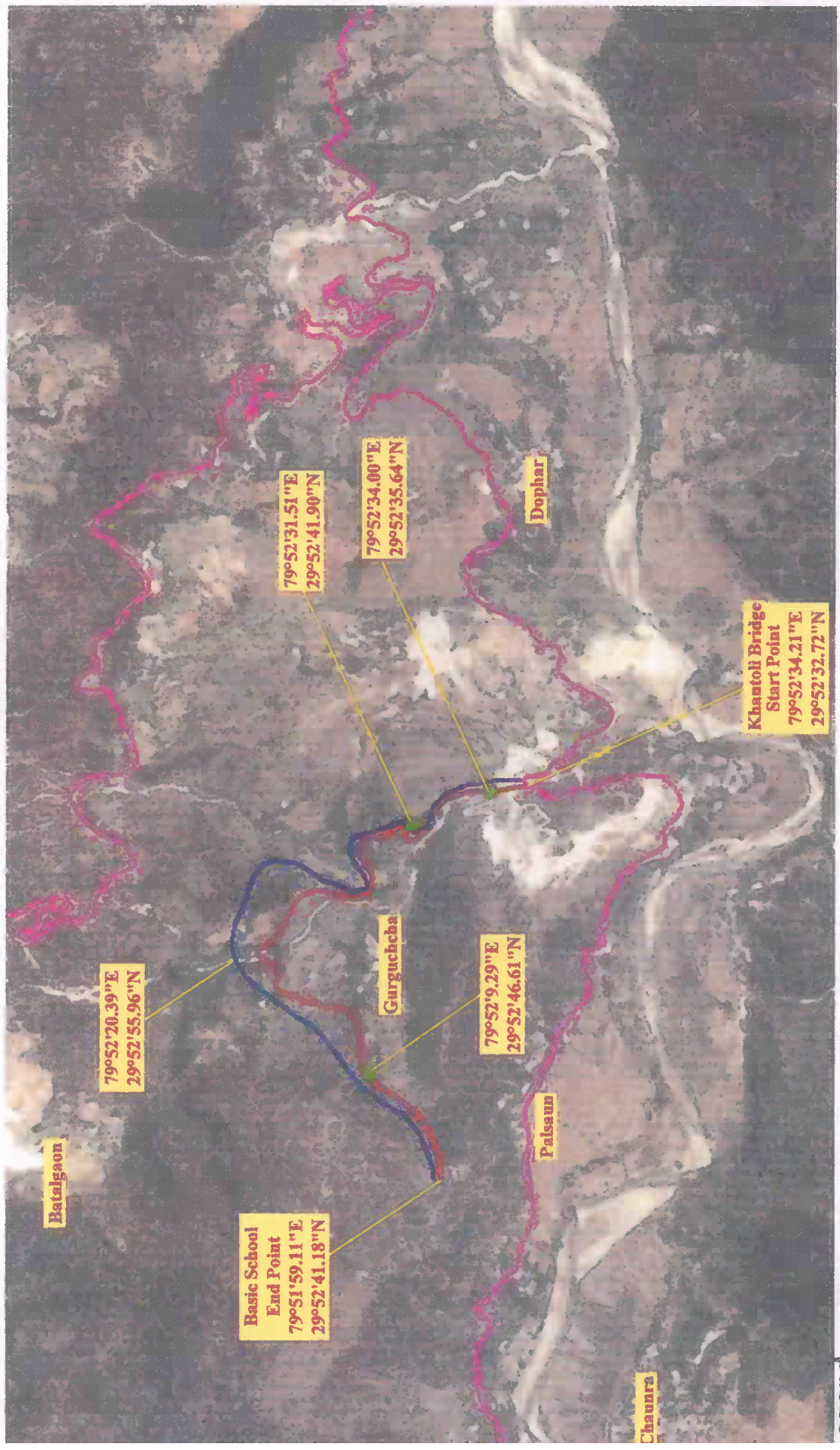
अधिशोसी अभियन्ता
निर्माण खण्ड, लो० नि० वि०,
कपकोट

प्रारूप-1

Mr. **K.K.Tilara (Executive Engineer)** is here by authorized to upload the Land Transfer proposal regarding **Construction of Bageshwar-Balight-Dharmghar motor road to Khantola(Khitoli) (Length 3.00)** of the C.D.P.W.D. Kapkot (agency name) on the Government of india portal www.forestclearance.nic.in on behalf of the **Superintending Engineer** (head of the Instituion name/designation)


Signature
E. N. P. Sindhur
Name and seal of the competent
अधिकारी अधिकारी
सिद्धि वृत्त Authority सिद्धि वृत्त
बागेश्वर

डिजिटल मानचित्र - जनपद बागेश्वर के अन्तर्गत बालीघाट धरमघर मोटर मार्ग के खन्तोली पुली से गुरुगुच्चा प्राथमिक पाठशाला तक 3.00 किमी० मोटर मार्ग के निर्माण हेतु



Legend

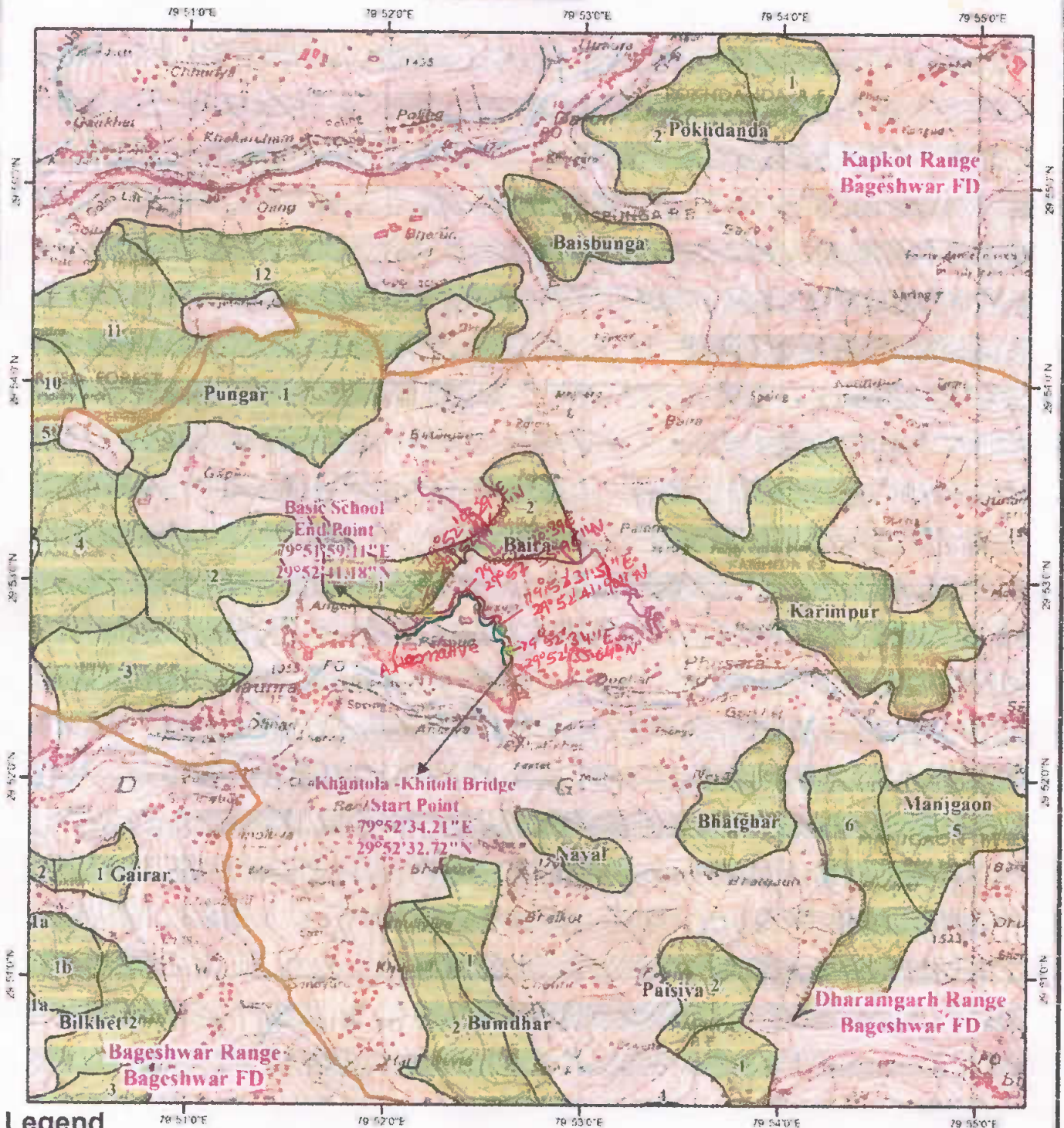
- Proposed Road
- Existing Road
- Alternate Road
- Muck Dumping Zone

सहायक अभियन्ता
निर्माण एवं सड़क विभाग
कपकोट

अभियन्ता अभियन्ता
निर्माण एवं सड़क विभाग
कपकोट

डिजिटल मानचित्र – जनपद बागेश्वर के अन्तर्गत बालीघाट धरमघर मोटर मार्ग के खन्तोली पुली से गुरुगुच्चा प्राथमिक पाठशाला तक 3.00 किमी० मोटर मार्ग के निर्माण हेतु

0 0.5 1 1.5 Km



Legend

- Muck Disposal
- Existing Road
- Proposed Road
- Reserve Forest
- Reserve Forest Boundary
- Forest Range Boundary
- Forest Division Boundary

सहायक अभियन्ता
निर्माण खण्ड लो० नि० कि०
कपकोट

अभिज्ञाती अभियन्ता
निर्माण खण्ड, लो० नि० कि०
कपकोट (बागेश्वर)