

क्रमांक : कक्ष-17/ FCA-SI/PIO-48321/116830/Thane/936
नागपूर - 440 001, दिनांक:- 26/06/2023

प्रति,
प्रधान सचिव (वने),
महसूल व वनविभाग,
मंत्रालय, मुंबई-32

विषय:- 1) तारापूर-बोरीवली आणि बोईसर-घोटबंदर ट्रान्समिशन लाईनच्या कामासाठी 10.3391 हे. वनजमीन वळती करणेबाबत.

2) 132 K.V.D/C बोईसर डहाणू (MIDC) ट्रान्समिशन लाईनच्या LILO (Line in Line Out) कामासाठी पालघूर येथील 20.5983 हे. वनजमीन वळती करणेबाबत.

संदर्भ:- 1) शासन पत्र क्रमांक एफएलडी-1223/प्र.क्र.63/फ-10, दिनांक 14/03/2022

2) शासन पत्र क्रमांक एफएलडी-1223/प्र.क्र.63/फ-10, दिनांक 25/05/2023

3) मुख्य वनसंरक्षक (प्रा), ठाणे यांचे पत्र क्रमांक कक्ष-10/वसं/प्र.क्र.36/22-23/191, दिनांक 22/06/2023

उपरोक्त संदर्भिय शासनाचे पत्र क्रमांक 1 अन्वये काही उपस्थित केले असून त्यावरील त्रुटीपूर्तता अहवाल मुख्य वनसंरक्षक (प्रा), ठाणे यांचे संदर्भिय पत्र क्रमांक 2 अन्वये या कार्यालयात सादर केलेला आहे. सदरचा त्रुटीपूर्तता अहवाल व त्यासंबंधित दस्तऐवज पूढील कार्यवाहीसाठी पाठविण्यात येत आहे. सदरील अहवाल खालीलप्रमाणे आहे-

अ. क्र.	प्रकल्पाचे नांव	उपस्थित केलेले आक्षेप	पुर्तता अहवाल.		
			गाव/सर्व्हे नं./गट नंबर	वनाचा प्रकार	अहवाल
1	तारापूर-बोरीवली आणि बोईसर-घोटबंदर ट्रान्समिशन लाईनच्या कामासाठी 10.3391 हे. वनजमीन वळती करणेबाबत..	1. काही 7/12 उतान्यावर खाजगी व्यक्तींची नावे असून कूळ कायद्याने प्राप्त जमीन, महाराष्ट्र जमीन महसूल अधिनियम, 1966 कलम 36 व 36अ अंतर्गत हस्तांतरणास बंदी, नवीन अविभाज्य शर्तीवर, आदिवासी खातेदार असे श्रेे आहेत.	मौजे-कोंढले, गट नं. 203 पै.	35 सेक्शन (मानीव राखीव वनाचे क्षेत्र)	मौजे-कोंढले येथील पूर्वीचे इनाम गावाचे 1425 एकर अनसर्व्हेड क्षेत्रास नोटीस क्रमांक WT/8A, दि.31/05/1956 नुसार भारतीय वन अधिनियम 1927 चे कलम 35(3) नुसार नोटीस लागलेली आहे. (सोबत छायांकित प्रत सादर करणेत येत आहे.) सदर खाजगी वनाच्या तरतूदी लागू असलेले 1425 एकर क्षेत्राची निश्चिती आजमितीस झालेली नसल्या कारणाने महसूली अभिलेखा (7/12) सदरी खाजगी वनासंबंधीच्या नोंदी घेतलेल्या नसून, मौजे-कोंढले येथील 7/12 उतान्यांवर पुर्वापार हक्क असलेल्या संबंधित खातेदारांचे भोगवटदार सदरी नावे नोंद आहेत. मात्र सदर क्षेत्र हे उपरोक्त नमुद चतुःसिमेमध्ये येत असल्याने, तसेच सदर क्षेत्रास भारतीय वन अधिनियम, 1975 मधील तदतूदीनुसार मानीव राखीव वन या दर्जाचे असल्याने सदर

			क्षेत्रामध्ये वनेत्तर कामे करणेकरीता केंद्र शासनाची मंजूरी आवश्यक आहे. तरी सदर क्षेत्र प्रस्तावामध्ये अंतर्भूत करणेत येऊन त्याअनुषंगाने 7/12 उतारे प्रस्तावासोबत सादर करणेत आलेले आहेत.
लोहपे, गट नं- 83/10	संरक्षित वन	मौजे-लोहपे, स.नं.83/10, केळठण, स.नं.173 व 176, गोरड, स.नं.61 व 62, निंबवली, स.नं. 55/1 चे क्षेत्र हे वनविभागाकडील फॉर्म नं.1 नुसार संरक्षित वनाचे क्षेत्र असून सदर सर्व्हे क्रमांकाचे क्षेत्र The Bombay Government Gazette No.1555(c), Date- 02 March 1905 अन्वये संरक्षित वन घोषित झालेले आहे. (शासन अधिसूचनेची प्रत यासोबत जोडली आहे.) त्याअनुषंगाने सदर क्षेत्रामध्ये वनेत्तर कामे करणेकरीता वन (संवर्धन) अधिनियम, 1980 चे कलम 2 नुसार केंद्र शासनाची परवानगी आवश्यक असल्याने, सदर क्षेत्र प्रस्तावामध्ये अंतर्भूत करणेत येऊन, सद्यस्थितीचे 7/12 उतारे प्रस्तावासोबत सादर करणेत आलेले आहे. तथापि सदर क्षेत्राचे 7/12 सदरी घेणेत आलेल्या नोंदी हया महसूल विभागाकडून कोणत्या आधारे घेण्यांत आलेल्या आहेत. याबाबतचा दस्तऐवज उपवनसंरक्षक, डहाणू वनविभाग, डहाणू यांचे कार्यालयीन अभिलेखामध्ये उपलब्ध नाही.	
लोहपे, गट नं-52, 10	वनसंज्ञा		
केळठण, 176 (गट नं- 154, 155)	संरक्षित वन		
केळठण, 173 (गट नं- 507, 512, 513, 514, 515)	संरक्षित वन		
गोरड, 61 (गट नं.161, 131)	संरक्षित वन		
निंबवली, 55/1 (गट नं.325)	संरक्षित वन		
मौजे-कळभोण, स.नं. 68W1, 68/4A, 68/W2, W9	संरक्षित वन	मौजे-कळभोण, स.नं.68, 102, नवसई (जुने गांव भाताणे) , स.नं. 162, 400, खानिवडे, स.नं.142 चे क्षेत्र हे वनविभागाकडील फॉर्म नं.1 नुसार संरक्षित वनाचे क्षेत्र असून सदर सर्व्हे क्रमांकाचे क्षेत्र शासन अधिसूचना क्रमांक No.4F Dated 1 March 1879 अन्वये संरक्षित वन घोषित झालेले आहे. (शासन अधिसूचनेची प्रत यासोबत जोडली आहे.) त्याअनुषंगाने सदर क्षेत्रामध्ये वनेत्तर कामे करणेकरीता वन (संवर्धन) अधिनियम, 1980 चे कलम 2 नुसार केंद्र शासनाची परवानगी आवश्यक असल्याने, सदर क्षेत्र प्रस्तावामध्ये अंतर्भूत करणेत येऊन, सद्यस्थितीचे 7/12 उतारे प्रस्तावासोबत सादर करणेत आलेले आहे. तथापि सदर क्षेत्राचे 7/12 सदरी घेणेत आलेल्या नोंदी हया महसूल विभागाकडून कोणत्या आधारे घेण्यांत आलेल्या आहेत. याबाबतचा दस्तऐवज उपवनसंरक्षक, डहाणू वनविभाग, डहाणू यांचे कार्यालयीन अभिलेखामध्ये उपलब्ध नाही.	
मौजे-कळभोण, स.नं. 102A	संरक्षित वन		
मौजे-नवसई 162 (गट नं.74/1),	संरक्षित वन		
मौजे-नवसई स.नं. 400 (गट नं. 10/1)	संरक्षित वन		
मौजे-खानिवडे, गट नं. 142A	संरक्षित वन		


					डहाणू यांचे कार्यालयीन अभिलेखामध्ये उपलब्ध नाही.
		<p>2. पर्यायी वनीकरणासाठी प्रस्तावित केलेल्या जमिनीच्या गा.न.नं.7/12 मध्ये पूर्णपणे खाजगी व्यक्तीची नावे नोंदविलेली आहेत. सदर जमिनीत कापूस, सोयाबीन, तूर या पिकांची लागवड करण्यांत येत असल्याचेही दिसून येते. उपवनसंरक्षक, नांदेड यांनी मात्र सदर जमीन राखीव वन असल्याचे नमूद करून पर्यायी वनीकरणासाठी प्रस्तावित केली आहे. सदर जमीन राखीव वनजमीन असल्यास अधिकार अभिलेखात खाजगी व्यक्तीची नावे कशाच्या आधारे आली आहेत, सदर खाजगी व्यक्ती अतिक्रमणधारक आहेत का? त्यांना 1980 पूर्वी जिल्हाधिकार्याकडून जमीन वाटप झाली आहे का? असल्यास, आता ती जमीन पर्यायी वनीकरणासाठी वन विभागाकडे हस्तांतरीत करण्यास ते तयार आहेत का?</p>	<p>मौजे-डोरली, स.नं./गट नं.-47पार्ट/36 (कं.नं.404)</p>	राखीव वन	<p>तारापूर-बोरीवली आणि बोईसर-घोडबंदर ट्रान्समिशन लाईनच्या कामासाठी 10.3391 हे वनजमीन वळतीकरणे बाबतच्या प्रकल्पामध्ये मौजे-डोरली, ता-भोकर, जि-नांदेड येथे नांदेड वन विभागाचे फॉर्म नं.1 नुसार 156.722 हेक्टर क्षेत्र आहे, मौजे-डोरली, ता-भोकर, जि-नांदेड येथील सर्व्हे नं.47 व गट नं.36 व वनकक्ष क्र.404 मध्ये 21.00 हेक्टर क्षेत्र पर्यायी वनीकरणासाठी प्रस्तावित करण्यांत आलेले असून 7/12 अभिलेखावर खाजगी व्यक्तीचे नावे नसून 7/12 अभिलेखावर सरकार असे नमूद आहे. सुलभ संदर्भाकरीता 7/12 अभिलेखाची छायांकित प्रत यासोबत सादर करण्यांत येत आहे. तसेच सदरचे क्षेत्र हे आजघडीला उप वनसंरक्षक, नांदेड यांचे ताब्यात आहे. या वन विभागाचे फॉर्म नं.1 ला तशी नोंद आहे. व त्या क्षेत्राचा दर्जा हा राखीव वन आहे.</p>
2	132 K.V. D/C बोईसर डहाणू (MIDC) ट्रान्समिशन	1. प्रस्तावित केलेले क्षेत्रापैकी मौजे-पाम, सर्व्हे नं. 200 व 201 येथील 7/12 उतान्यावर खाजगी	मौजे-पाम, सर्व्हे नं. 200 (32) व 201 (26)	कांदळवन	मौजे-पाम, सर्व्हे नं.200 (गट नं.32) चे क्षेत्र मा. उच्च न्यायालय, मुंबई यांचेकडील आदेश जनहीत याचिका क्र.87/2006 चे अनुषंगाने सदरचे क्षेत्र कांदळवन क्षेत्रापासून 50 मीटरच्या आत असल्याने MRSAC च्या

<p>लाईनच्या LILO (Line in line out) कामासाठी पालघर येथील 20.5983 हे. वनजमीन वळती करणेबाबत..</p>	<p>व्यक्तींची नावे दिसून येत असल्यामुळे, सदर जमिन खाजगी मालकीचे कांदळवन असावे असे वाटते. तथापि, त्याबाबतची खात्री होणे आवश्यक आहे.</p>			<p>नकाशावर कांदळवन क्षेत्र दर्शविणेत आलेले आहे. प्रस्तावित प्रकल्पामध्ये सर्व्हे नं.200 (गट नं.32) मधील 0.1971 हे. क्षेत्र सदर प्रकल्पांत प्रस्तावित केलेले आहे. त्यामुळे 7/12 उतान्यावरती खाजगी व्यक्तींची नावे दिसून येत आहेत.</p> <p>मौजे-पाम, सर्व्हे नं.201 (गट नं.26) चे क्षेत्र मा. उच्च न्यायालय, मुंबई यांचेकडील आदेश जनहीत याचिका क्र.87/2006 चे अनुषंगाने सदरचे क्षेत्र कांदळवन क्षेत्रापासून 50 मीटरच्या आत असल्याने MRSAC च्या नकाशावर कांदळवन क्षेत्र दर्शविणेत आलेले आहे. प्रस्तावित प्रकल्पामध्ये सर्व्हे नं.201 (गट नं.26) चे 0.1890 हे. क्षेत्र सदर प्रकल्पांत प्रस्तावित केलेले आहे. त्यामुळे 7/12 उतान्यावरती खाजगी व्यक्तींची नावे दिसून येत आहेत.</p>
	<p>2. मौजे-आगवन, गट नं.एस-1 या क्षेत्राचा 7/12 अप्राप्त आहेत. सदर क्षेत्राचा 7/12 उपलब्ध करून घेणे आवश्यक आहे.</p>	<p>मौजे-आगवन, एस-1</p>	<p>कांदळवन</p>	<p>मौजे-आगवन, गट नं. S-1 चे क्षेत्र मा. उच्च न्यायालय, मुंबई यांचेकडील आदेश जनहीत याचिका क्र.87/2006 चे अनुषंगाने सदरचे क्षेत्र कांदळवन क्षेत्रापासून 50 मीटरच्या आत असल्याने MRSAC च्या नकाशावर कांदळवन क्षेत्र दर्शविणेत आलेले आहे. सदर क्षेत्राचा 7/12 उतारा उपलब्ध होत नाही.</p>
	<p>3. KML फाईलवरून पर्यायी वनीकरणासाठी प्रस्तावित केलेल्या मौजे-घोगरवाडी, रेंज किनवट येथील सनं./ गट नं.8, कंपा क्र.191 बी मधील जमीनीत कठीण दगड असावा. तेथे रोपांची वाढ होऊ शकेल का? त्यामुळे, सदर जमिन पर्यायी वनीकरणासाठी सुयोग्य आहे किंवा कसे, याबाबत खातरजमा करणे आवश्यक आहे.</p>	<p>मौजे-घोगरवाडी, सनं./ गट नं.8, (कंपा क्र.191 बी)</p>	<p>राखीव वन</p>	<p>मौजे-घोगरवाडी येथील सर्व्हे /गट नं.8 वन कक्ष क्रमांक 191 बी ही जागा 40 ते 50 टक्के खडकाळ असल्याने तेथे पर्यायी वनीकरणासाठी सदरचे क्षेत्र सुयोग्य नसल्याबाबत वनपरिक्षेत्र अधिकारी प्रा. किनवट व सहाय्यक वनसंरक्षक (जंकास व कॅम्पा), किनवट यांनी खातरजमा करून अहवाल उप वनसंरक्षक, नांदेड यांचेकडे सादर केलेला आहे. तसेच मौजे-शिकारा येथील सर्व्हे नं.58 वनकक्ष क्रमांक 545 चे क्षेत्र 10.00 हे. कुरण विकास कार्यवर्तूळातील असल्याने त्याऐवजी आता शिराढोण येथील सर्व्हे नं.34 भाग गट नं.64 व वनकक्ष क्रमांक 572 ए/1 क्षेत्र 21.00 हेक्टर लागवडी करीता योग्य असल्याने सुधारीत अहवाल सादर केलेला आहे. त्याबाबत क्षेत्र लागवडीस योग्य असल्याबाबतचे प्रमाणपत्र व पर्यायी वनीकरण अंतर्गत अवनत वनक्षेत्रावर रोपवन कामाचे नमुना नं.5 नुसारचे अंदाजपत्रक यासोबत जोडून सादर करण्यांत येत आहे.</p>
	<p>4. पर्यायी वनीकरणासाठी प्रस्तावित केलेल्या</p>	<p>मौजे-मंगरुळ, स.नं./गट नं.</p>	<p>राखीव वन</p>	<p>पर्यायी वनीकरणासाठी प्रस्तावित केलेल्या मौजे-मंगरुळ, जि-नांदेड विभागाचे फॉर्म नं.1 नुसार स.नं.6/गट नं.193 चे क्षेत्र 227.490</p>

		<p>मौजे-मंगरुळ, जि-नांदेड स.नं./गट नं. 6, कंपा क्र.322 येथील क्षेत्रावर यापूर्वीच वनीकरण झालेले असल्याचे अथवा सदर जमिन वहिवाटीखाली असल्याचे दिसून येते. उप वनसंरक्षक, नांदेड यांनी मात्र सदर जमीन राखी वन असल्याचे नमुद करून पर्यायी वनीकरणासाठी प्रस्तावित केली आहे. सदर जमिन पर्यायी वनीकरणासाठी योग्य/ अतिक्रमण मुक्त आहे किंवा कसे? याची खातरजमा करणे आवश्यक आहे.</p>	<p>6, (कंपा क्र.322)</p>	<p>आहे. स.नं.6/गट नं.193 वनकक्ष क्र. 322 मध्ये प्रस्तावित केलेल्या 15.00 व 16.00 हेक्टर ठिकाणी यापूर्वी वनीकरण झालेले नाही. तसेच सदर जमीन ही आजघडीला वहिवाटीखाली नाही. सदर जमीनीची सहाय्यक वनसंरक्षक (तेंदू व कॅम्पा), नांदेड व वनपरिक्षेत्र अधिकारी हिमायतनगर यांनी दिनांक 30.03.2023 रोजी प्रत्यक्ष जायमोक्यावर जाऊन पुनश्चः खात्री केली असता, सदर जमीन पर्यायी वनीकरणासाठी योग्य व अतिक्रमण मुक्त आहे.</p>
		<p>5. त्याचप्रमाणे पर्यायी वनीकरणासाठी प्रस्तावित केलेल्या मौजे-मंगरुळ, जि-नांदेड, स.नं./गट नं.6 येथील जमिनीच्या 7/12 वर खाजगी व्यक्तीची नावे दिसून येतात. प्रस्तावात मात्र सदरची जमिन वनजमिन म्हणून पर्यायी वनीकरणासाठी प्रस्तावित केली आहे.</p>		<p>सदर जमीनीचा दर्जा हा राखीव वन असून 7/12 अभिलेख्यावर 57.80 हेक्टर नोंद आहे. सदर क्षेत्र उप वनसंरक्षक, नांदेड वनविभागाच्या ताब्यात असून त्या जागेवर पर्यायी वनीकरण अंतर्गत अवनत वनक्षेत्रावर रोपवन कामे प्रस्तावित करण्यांत आलेले आहे. तसेच उर्वरित क्षेत्र हे. प्राप्त 7/12 अभिलेखानुसार महसूल विभागाकडून वाटप झालेले दिसून येत आहे.</p>
		<p>6. सदर जमिन वनजमीन असताना जमिनीच्या अधिकार अभिलेखात खाजगी व्यक्तीची नावे कशाच्या आधारे आली आहेत, सदर वनजमिनीवर अतिक्रमण झाले आहे</p>		

		का? ती जमीन त्यांना जिल्हाधिकाऱ्यांकडून वाटप झाली आहे का? असल्यास, आता ती जमीन पर्यायी वनीकरणासाठी वन विभागाकडे हस्तांतरीत करण्यास ते तयार आहेत का?			
--	--	---	--	--	--

सहपत्र:- वरीलप्रमाणे


 (पा.शि पाखले) 26/6/23

सहाय्यक वनसंरक्षक, कक्ष-17

- प्रतिलिपी:- प्रधान सचिव (वने), महसूल व वनविभाग, मंत्रालय मुंबई-32 यांना माहीतीस सादर
- प्रतिलिपी:- मुख्य वनसंरक्षक (प्रा), ठाणे यांना माहीतीस अग्रेषित.
- प्रतिलिपी:- मुख्य वनसंरक्षक (प्रा), औरंगाबाद यांना माहीतीस अग्रेषित.
- प्रतिलिपी:- उपवनसंरक्षक, डहाणू वनविभाग, डहाणू यांना माहीतीस अग्रेषित.
- प्रतिलिपी:- उपवनसंरक्षक, नांदेड यांना माहीतीस कार्यवाहीस अग्रेषित.
- प्रतिलिपी:- कार्यकारी अभियंता, महापार्षण, कल्याण यांना माहीतीस अग्रेषित.



51

दुरध्वनी क्रमांक - 022-25329642
/ 25329865/

फॅक्स - 022-25329912

Email:
ccftthane@mahaforest.gov.in /
ccftthane@gmail.com

महाराष्ट्र शासन

वनविभाग

मुख्य वनसंरक्षक (प्रा.) ठाणे, वनवृत्त, ठाणे यांचे कार्यालय

मायक्रो वेव्ह टॉवर, बारा बंगला एरिया, कोपरी पूर्व ठाणे, पिन - 400 603

जा.क्रमांक कक्ष-१०/वसं/प्र.क्र.३६/२२-२३/ ११/ २३-२४

दिनांक :- २१/०६/२०२३

पत्र

प्रति,

अपर प्रधान मुख्य वनसंरक्षक व केंद्रस्थ अधिकारी,
महाराष्ट्र राज्य, नागपूर.

- विषय :- १) तारापूर बोरीवली आणि बोईसर-घोडबंदर ट्रान्समिशन लाईनच्या कामासाठी १०.३३९१ हेक्टर वनजमिन वळती करणेबाबत.
- २) 132 KV D/C बोईसर डहाणू (MIDC) ट्रान्समिशन लाईनच्या LILO (Line in Line Out) कामासाठी पालघर येथील २०.५९८३ हेक्टर वनजमीन वळती करणेबाबत.

- संदर्भ :- १) अवर सचिव, महाराष्ट्र शासन यांचेकडील पत्र क्र.एफएलडी-१२३३/प्र.क्र.६३/फ-१०, दि.१४.०३.२०२२.
- २) उपवनसंरक्षक डहाणू यांचे कार्यालयाकडील पत्र क्र.अ/२०/जमिन/३८४, दि.१३.०६.२०२३.

विषयांकित प्रस्ताव उपवनसंरक्षक डहाणू व जव्हार यांचे कार्यालयाकडून कार्यान्वित आहेत. सदर प्रस्ताव विहित मार्गाने शासनाकडे सादर झाल्यानंतर संदर्भिय पत्र क्र.१ अन्वये त्रुटी उपस्थित केल्या होत्या. सदर त्रुटीचा पूर्तता अहवाल उपवनसंरक्षक डहाणू व जव्हार यांचे कार्यालयाकडून प्राप्त झाले आहेत.

सदर प्राप्त अहवालाच्या तीन प्रती सोबत जोडून पुढील आवश्यक त्या कार्यवाहीस्तव सादर करण्यात येत आहेत.

K.P. =
22/6/23
(के. प्रदिपा)

मुख्य वनसंरक्षक (प्रा.), ठाणे.

प्रतिलिपी :- अवर सचिव, महाराष्ट्र शासन, महसूल व वनविभाग, मंत्रालय, मुंबई यांचेकडे माहिती व आवश्यक त्या कार्यवाहीस्तव अग्रेषित.

प्रतिलिपी :- उपवनसंरक्षक डहाणू व जव्हार यांचेकडे माहिती व आवश्यक त्या कार्यवाहीस्तव अग्रेषित.

प्रतिलिपी - अवर सचिव, महाराष्ट्र शासन, महसूल व वनविभाग, मंत्रालय, मुंबई यांचेकडे माहिती व आवश्यक त्या कार्यवाहीस्तव अग्रेषित.
Sheetal Raut/English/148) 10.3391 ha. Tarapur-Borivali and Boisar-Ghodbunder Txn line

(1)

22

100

Handwritten text at the bottom of the page, possibly bleed-through from the reverse side. The text is illegible due to blurriness and low contrast.

86

मुख्य वनसंरक्षण (प्रा.) ठाणे, कर्तृत्त ठाणे
 यांचे कार्यालय
 क्रमांक... 2/ESK-10 FEA
 19 JUN 2023 244
 B/3804 19.6.2023
 आवक क्रमांक...
 प्रशासकीय अधिकारी मुख्य वनसंरक्षक ठाणे



Government of Maharashtra
Forest Department

E-Mail- dahanudcf@gmail.com Deputy Conservator of Forests, Dahanu Forest Division, Dahanu.
dycfdahanu@mahaforest.gov.in Dahanu Agar Road, Near Panchayat Samiti, Dahanu, Tal- Dahanu,
Dist-Palghar, Pin 401601

पत्र जा.क्र.अ/20/जमिन/ 308 /सन 2023-24, डहाणू 401 601, दिनांक 93 /06/2023.

प्रति,
✓ मा. मुख्य वनसंरक्षक (प्रा.),
ठाणे.

विषय :- 1. तारापूर-बोरीवली आणि बोईसर-घोडबंदर ट्रान्समिशन लाईनच्या कामासाठी 10.3391 हे. वनजमीन वळती करणेबाबत..
2. 132 KV. D/C बोईसर डहाणू (MIDC) ट्रान्समिशन लाईनच्या LILO (Line in Line Out) कामासाठी पालघर येथील 20.5983 हे. वनजमीन वळती करणेबाबत..

संदर्भ:- 1. मा. अवर सचिव, महाराष्ट्र शासन, यांचेकडील पत्र क्र.एफएलडी-1223/ प्र.क्र.63/फ-10, दिनांक 14.03.2022.
2. या कार्यालयाकडील पत्र जा.क्र.अ/20/जमिन/73, दिनांक 17.04.2023.
3. उप वनसंरक्षक, जव्हार यांचेकडील पत्र जा.क्र.ब/20/जमिन/121, दि.18.04.2023.
4. या कार्यालयाकडील पत्र जा.क्र.अ/20/जमिन/218, दिनांक 18.04.2023.
5. आपले कार्यालयाकडील पत्र जा.क्र.कक्ष-10/वसं/प्र.क्र.36/22-23/115, दिनांक 22.05.2023.
6. आपले कार्यालयाकडील पत्र जा.क्र.कक्ष-10/वसं/प्र.क्र.36/22-23/ 114, दिनांक 23.05.2023.
7. उप वनसंरक्षक, नांदेड वनविभाग, नांदेड यांचेकडील पत्र क्र.अ/नांववि/जमीन/105, दिनांक 20.04.2023. (दि.12.06.2023 रोजी ई-मेलव्दारे प्राप्त)

मुख्य वनसंरक्षण (प्रा.) ठाणे, कर्तृत्त ठाणे
 यांचे कार्यालय
 क्रमांक... 10
 19 JUN 2023
 आवक क्रमांक...
 प्रशासकीय अधिकारी मुख्य वनसंरक्षक ठाणे

विषयांकित प्रस्तावासंदर्भात संदर्भीय क्रमांक 1 अन्वये उपस्थित झालेल्या त्रुटीबाबतचा पुर्तता अहवाल संकलित करुन सादर करणेबाबत संदर्भीय पत्र क्रमांक 5 व 6 अन्वये कळविल्याने खालील प्रमाणे सुधारीत पुर्तता अहवाल सादर करणेत येत आहे.

अ. क्र.	प्रकल्पाचे नांव	उपस्थित केलेले आक्षेप	पुर्तता अहवाल.		
			गाव/सर्व्हे नं./गट नंबर	वनाचा प्रकार	खुलासा अहवाल
1	तारापूर-बोरीवली आणि बोईसर-घोडबंदर ट्रान्समिशन लाईनच्या कामासाठी 10.3391 हे.	1. काही 7/12 उतान्यावर खाजगी व्यक्तींची नावे असून कूळ कायद्याने प्राप्त जमीन, महाराष्ट्र जमीन महसूल अधिनियम, 1966 कलम 36 व 36अ अंतर्गत हस्तांतरणास	मौजे-कोंढले, गट नं. 203 पै.	35 सेक्शन (मानीव राखीव वनाचे क्षेत्र)	मौजे-कोंढले येथील पूर्वीचे इनाम गावाचे 1425 एकर अनसर्व्हेड क्षेत्रास नोटीस क्रमांक WT/8A, दि.31/05/1956 नुसार भारतीय वन अधिनियम 1927 चे कलम 35(3) नुसार नोटीस लागलेली आहे. (सोबत छायांकित प्रत सादर करणेत येत आहे.) सदर खाजगी वनाच्या तरतूदी लागू असलेले 1425 एकर क्षेत्राची निश्चिती आजमितीस झालेली नसल्या कारणाने महसूली अभिलेखा (7/12) सदरी


वनजमीन वळती करणेबाबत..	बंदी, नवीन अविभाज्य शर्तीवर, आदिवासी खातेदार असे शिरे आहेत.			खाजगी वनासंबंधीच्या नोंदी घेतलेल्या नसून, मौजे-कोंढले येथील 7/12 उताऱ्यांवर पुर्वापार हक्क असलेल्या संबंधित खातेदारांचे भोगवटदार सदरी नावे नोंद आहेत. मात्र सदर क्षेत्र हे उपरोक्त नमुद चतुःसिमेमध्ये येत असल्याने, तसेच सदर क्षेत्रास भारतीय वन अधिनियम, 1975 मधील तदनुसार मानीव राखीव वन या दर्जाचे असल्याने सदर क्षेत्रामध्ये वनेत्तर कामे करणेकरीता केंद्र शासनाची मंजूरी आवश्यक आहे. तरी सदर क्षेत्र प्रस्तावामध्ये अंतर्भूत करणेत येऊन त्याअनुषंगाने 7/12 उतारे प्रस्तावासोबत सादर करणेत आलेले आहेत.
		लोहपे, गट नं- 83/10	संरक्षित वन	मौजे-लोहपे, स.नं.83/10, केळठण, स.नं.173 व 176, गोराड, स.नं.61 व 62, निंबवली, स.नं. 55/1 चे क्षेत्र हे वनविभागाकडील फॉर्म नं.1 नुसार संरक्षित वनाचे क्षेत्र असून सदर सर्व्हे क्रमांकाचे क्षेत्र The Bombay Government Gazette No.1555(c), Date- 02 March 1905 अन्वये संरक्षित वन घोषित झालेले आहे. (शासन अधिसूचनेची प्रत यासोबत जोडली आहे.) त्याअनुषंगाने सदर क्षेत्रामध्ये वनेत्तर कामे करणेकरीता वन (संवर्धन) अधिनियम, 1980 चे कलम 2 नुसार केंद्र शासनाची परवानगी आवश्यक असल्याने, सदर क्षेत्र प्रस्तावामध्ये अंतर्भूत करणेत येऊन, सद्यस्थितीचे 7/12 उतारे प्रस्तावासोबत सादर करणेत आलेले आहे. तथापि सदर क्षेत्राचे 7/12 सदरी घेणेत आलेल्या नोंदी हया महसूल विभागाकडून कोणत्या आधारे घेण्यांत आलेल्या आहेत. याबाबतचा दस्तऐवज या कार्यालयातील अभिलेखामध्ये उपलब्ध नाही.
		लोहपे, गट नं-52, 10	वनसंज्ञा	
		केळठण, 176 (गट नं- 154, 155)	संरक्षित वन	
		केळठण, 173 (गट नं- 507, 512, 513, 514, 515)	संरक्षित वन	
		गोराड, 61 (गट नं.161, 131)	संरक्षित वन	
		निंबवली, 55/1 (गट नं.325)	संरक्षित वन	
		मौजे-कळभोण, स.नं. 68W1, 68/4A, 68/W2, W9	संरक्षित वन	
		मौजे-कळभोण, स.नं. 102A	संरक्षित वन	
		मौजे-नवसई 162 (गट नं.74/1),	संरक्षित वन	
मौजे-नवसई स.नं. 400	संरक्षित वन			

			<p>(गट नं. 10/1)</p>		<p>आलेल्या नोंदी हया महसूल विभागाकडून कोणत्या आधारे घेण्यांत आलेल्या आहेत. याबाबतचा दस्तऐवज या कार्यालयातील अभिलेखामध्ये उपलब्ध नाही.</p>
		<p>2. पर्यायी वनीकरणासाठी प्रस्तावित केलेल्या जमिनीच्या गा.न.नं.7/12 मध्ये पूर्णपणे खाजगी व्यक्तींची नावे नोंदविलेली आहेत. सदर जमिनीत कापूस, सोयाबीन, तूर या पिकांची लागवड करण्यांत येत असल्याचेही दिसून येते. उपवनसंरक्षक, नांदेड यांनी मात्र सदर जमीन राखीव वन असल्याचे नमुद करून पर्यायी वनीकरणासाठी प्रस्तावित केली आहे. सदर जमीन राखीव वनजमीन असल्यास अधिकार अभिलेखात खाजगी व्यक्तींची नावे कशाच्या आधारे आली आहेत, सदर खाजगी व्यक्ती अतिक्रमणधारक आहेत का? त्यांना 1980 पूर्वी जिल्हाधिकार्याकडून जमीन वाटप झाली आहे का? असल्यास, आता तीजमीन पर्यायी वनीकरणासाठी वन विभागाकडे हस्तांतरीत करण्यास ते तयार आहेत का?</p>	<p>मौजे-डोरली, स.नं./गट नं.- 47पार्ट/36 (कं.नं.404)</p>	<p>संरक्षित वन</p> <p>राखीव वन</p>	<p>तारापूर-बोरीवली आणि बोईसर-घोडबंदर ट्रान्समिशन लाईनच्या कामासाठी 10.3391 हे. वनजमीन वळतीकरणे बाबतच्या प्रकल्पामध्ये मौजे-डोरली, ता-भोकर, जि-नांदेड येथे नांदेड वन विभागाचे फॉर्म नं.1 नूसार 156.722 हेक्टर क्षेत्र आहे, मौजे-डोरली, ता-भोकर, जि-नांदेड येथील सर्व्हे नं.47 व गट नं.36 व वनकक्ष क्र.404 मध्ये 21.00 हेक्टर क्षेत्र पर्यायी वनीकरणासाठी प्रस्तावित करण्यांत आलेले असून 7/12 अभिलेखावर खाजगी व्यक्तीचे नावे नसून 7/12 अभिलेखावर सरकार असे नमुद आहे. सुलभ संदर्भकरीता 7/12 अभिलेखाची छायांकित प्रत यासोबत सादर करण्यांत येत आहे. तसेच सदरचे क्षेत्र हे आजघडीला उप वनसंरक्षक, नांदेड यांचे ताब्यात आहे. या वन विभागाचे फॉर्म नं.1 ला तशी नोद आहे. व त्या क्षेत्राचा दर्जा हा राखीव वन आहे.</p>

2	132 K.V. D/C बोईसर डहाणू (MIDC) ट्रान्समिशन लाईनच्या LILO (Line in line out) कामासाठी पालघर येथील 20.5983 हे. वनजमीन वळती करणेबाबत..	1. प्रस्तावित केलेले क्षेत्रापैकी मौजे-पाम, सर्व्हे नं. 200 व 201 येथील 7/12 उतान्यावर खाजगी व्यक्तींची नावे दिसून येत असल्यामुळे, सदर जमिन खाजगी मालकीचे कांदळवन असावे असे वाटते. तथापि, त्याबाबतची खात्री होणे आवश्यक आहे.	मौजे-पाम, सर्व्हे नं. 200 (32) व 201 (26)	कांदळवन	मौजे-पाम, सर्व्हे नं.200 (गट नं.32) चे क्षेत्र मा. उच्च न्यायालय, मुंबई यांचेकडील आदेश जनहीत याचिका क्र.87/2006 चे अनुषंगाने सदरचे क्षेत्र कांदळवन क्षेत्रापासून 50 मीटरच्या आत असल्याने MRSAC च्या नकाशावर कांदळवन क्षेत्र दर्शविणेत आलेले आहे. प्रस्तावित प्रकल्पामध्ये सर्व्हे नं.200 (गट नं.32) मधील 0.1971 हे. क्षेत्र सदर प्रकल्पांत प्रस्तावित केलेले आहे. त्यामुळे 7/12 उतान्यावरती खाजगी व्यक्तींची नावे दिसून येत आहेत.
		2. मौजे-आगवन, गट नं.एस-1 या क्षेत्राचा 7/12 अप्राप्त आहेत. सदर क्षेत्राचा 7/12 उपलब्ध करून घेणे आवश्यक आहे.	मौजे-आगवन, एस-1	कांदळवन	मौजे-आगवन, गट नं. S-1 चे क्षेत्र मा. उच्च न्यायालय, मुंबई यांचेकडील आदेश जनहीत याचिका क्र.87/2006 चे अनुषंगाने सदरचे क्षेत्र कांदळवन क्षेत्रापासून 50 मीटरच्या आत असल्याने MRSAC च्या नकाशावर कांदळवन क्षेत्र दर्शविणेत आलेले आहे. सदर क्षेत्राचा 7/12 उतारा उपलब्ध होत नाही.
		3. KML फाईलवरून पर्यायी वनीकरणासाठी प्रस्तावित केलेल्या मौजे-घोगरवाडी, रेंज किनवट येथील सनं./ गट नं.8, कंपा क्र.191 बी मधील जमीनीत कठीण दगड असावा. तेथे रोपांची वाढ होऊ शकेल का? त्यामुळे, सदर जमिन पर्यायी वनीकरणासाठी सुयोग्य आहे किंवा कसे, याबाबत खातरजमा करणे आवश्यक आहे.	मौजे-घोगरवाडी, सनं./ गट नं.8, (कंपा क्र.191 बी)	राखीव वन	मौजे-घोगरवाडी येथील सर्व्हे /गट नं.8 वन कक्ष क्रमांक 191 बी ही जागा 40 ते 50 टक्के खडकाळ असल्याने तेथे पर्यायी वनीकरणासाठी सदरचे क्षेत्र सुयोग्य नसल्याबाबत वनपरिक्षेत्र अधिकारी प्रा. किनवट व सहाय्यक वनसंरक्षक (जंकास व कॅम्पा), किनवट यांनी खातरजमा करून अहवाल उप वनसंरक्षक, नांदेड यांचेकडे सादर केलेला आहे. तसेच मौजे-शिकारा येथील सर्व्हे नं.58 वनकक्ष क्रमांक 545 चे क्षेत्र 10.00 हे. कुरण विकास कार्यवर्तूळातील असल्याने त्याऐवजी आता शिराढोण येथील सर्व्हे नं.34 भाग गट नं.64 व वनकक्ष क्रमांक 572 ए/1 क्षेत्र 11.00 हेक्टर लागवडी करिता योग्य असल्याने सुधारीत अहवाल सादर केलेला आहे. त्याबाबत क्षेत्र लागवडीस योग्य असल्याबाबतचे प्रमाणपत्र व पर्यायी वनीकरण अंतर्गत अवनत वनक्षेत्रावर रोपवन कामाचे नमुना नं.5 नुसारचे

				अंदाजपत्रक यासोबत जोडून सादर करण्यांत येत आहे.
	4. पर्यायी वनीकरणासाठी प्रस्तावित केलेल्या मौजे-मंगरुळ, जि-नांदेड स.नं./गट नं. 6, कंपा क्र.322 येथील क्षेत्रावर यापूर्वीच वनीकरण झालेले असल्याचे अथवा सदर जमिन वहिवाटीखाली असल्याचे दिसून येते. उप वनसंरक्षक, नांदेड यांनी मात्र सदर जमीन राखी वन असल्याचे नमुद करून पर्यायी वनीकरणासाठी प्रस्तावित केली आहे. सदर जमिन पर्यायी वनीकरणासाठी योग्य/ अतिक्रमण मुक्त आहे किंवा कसे? याची खातरजमा करणे आवश्यक आहे.	मौजे-मंगरुळ, स.नं./गट नं. 6, (कंपा क्र.322)	राखीव वन	पर्यायी वनीकरणासाठी प्रस्तावित केलेल्या मौजे-मंगरुळ, जि-नांदेड विभागाचे फॉर्म नं.1 नुसार स.नं.6/गट नं.193 चे क्षेत्र 227.490 आहे. स.नं.6/गट नं.193 वनकक्ष क्र. 322 मध्ये प्रस्तावित केलेल्या 15.00 व 16.00 हेक्टर ठिकाणी यापूर्वी वनीकरण झालेले नाही. तसेच सदर जमीन ही आजघडीला वहिवाटीखाली नाही. सदर जमीनीची सहाय्यक वनसंरक्षक (तेंदू व कॅम्पा), नांदेड व वनपरिक्षेत्र अधिकारी हिमायतनगर यांनी दिनांक 30.03.2023 रोजी प्रत्यक्ष जायमोक्यावर जाऊन पुनश्च: खात्री केली असता, सदर जमीन पर्यायी वनीकरणासाठी योग्य व अतिक्रमण मुक्त आहे.
	5. त्याचप्रमाणे पर्यायी वनीकरणासाठी प्रस्तावित केलेल्या मौजे-मंगरुळ, जि-नांदेड, स.नं./गट नं.6 येथील जमिनीच्या 7/12 वर खाजगी व्यक्तीची नांवे दिसून येतात. प्रस्तावात मात्र सदरची जमिन वनजमिन म्हणून पर्यायी वनीकरणासाठी प्रस्तावित केली आहे.			सदर जमीनीचा दर्जा हा राखीव वन असून 7/12 अभिलेखावर 57.80 हेक्टर नोंद आहे. सदर क्षेत्र उप वनसंरक्षक, नांदेड वनविभागाच्या ताब्यात असून त्या जागेवर पर्यायी वनीकरण अंतर्गत अवनत वनक्षेत्रावर रोपवन कामे प्रस्तावित करण्यांत आलेले आहे. तसेच उर्वरित क्षेत्र हे. प्राप्त 7/12 अभिलेखानुसार महसूल विभागाकडून वाटप झालेले दिसून येत आहे.
	6. सदर जमिन वनजमीन असताना जमिनीच्या अधिकार अभिलेखात खाजगी			

	<p>व्यक्तींची नावे कशाच्या आधारे आली आहेत, सदर वनजमिनीवर अतिक्रमण झाले आहे का? ती जमीन त्यांना जिल्हाधिकार्यांकडून वाटप झाली आहे का? असल्यास, आता ती जमीन पर्यायी वनीकरणासाठी वन विभागाकडे हस्तांतरीत करण्यास ते तयार आहेत का?</p>			
--	--	--	--	--


 (मधुमिथा एस.)
 उप वनसंरक्षक
 डहाणू वनविभाग, डहाणू

प्रतिलिपी :- कार्यकारी अभियंता, महाराष्ट्र राज्य विद्युत पारेषण कंपनी लिमिटेड, अति उच्च दाब प्रकल्प विभाग,
कल्याण 421 301 यांचेकडे माहिती व आवश्यकत्या कार्यवाहीस्तव अग्रेषित.

OFFICE OF THE
DEPUTY CONSERVATOR OF
FORESTS, JAWHAR FOREST DIVISION
Opp. Rajiv Gandhi Stadium Jawhar Dist-Palghar
Tel.- 02520-222252 Fax- 02520-222166
E-mail:- dycfjawhar@gmail.com



उप वनसंरक्षक
जव्हार वन विभाग, जव्हार यांचे कार्यालय
राजीव गांधी स्टेडीयम समोर, जव्हार जि.पालघर
दुरध्वनी क्र.०२५२०-२२२२५२, फॅक्स-०२५२०-२२२१६६
ई-मेल:- dycfjawhar@gmail.com

पत्र

उप वनसंरक्षक, डहाणू वनविभाग, डहाणू यांचे कार्यालय

कक्षाचे नांव FCM जमीन

आयक क्र. ७२२७८५१२३

28 APR 2023

कार्यालय अधीक्षक उप वनसंरक्षक
डहाणू वनविभाग, डहाणू

विषय:- तारापूर-बोरीवली आणि बोर्डिसर-घोडबंदर ट्रान्समिशन लाईनच्या कामासाठी १०.३३९१ हे. वनजमीन वळती करणेबाबत..

जा.क्र. ब-२०/जमीन/ १२१ /२०२३-२४

जव्हार २०१६०१ दिनांक १८/०४/२०२३

प्रति,
उपवनसंरक्षक
डहाणू, वनविभाग डहाणू

संदर्भ:- आपलेकडील पत्र क्र. ब/२०/जमीन/१२१/०३/२०२३

विषयांकित तारापूर-बोरीवली आणि बोर्डिसर-घोडबंदर ट्रान्समिशन लाईनच्या कामासाठी १०.३३९१ हे. वनजमीन वळती करणेबाबत सादर करणेत आलेला प्रस्ताव शासन स्तरावर प्रस्ताव प्रकरणी दिनांक १४/०२/२०२३ रोजी मा. प्रधान सचिव (वने) यांच्या अध्यक्षतेखाली झालेल्या व्ही. सी. मध्ये उपस्थित केलेबाबत उपरोक्त संदर्भीय पत्रान्वये कळविणेत येऊन त्रुटीच्या अनुषंगाने क्षेत्र तपशिलानुसार गाव व उपस्थित केलेबाबत उपरोक्त संदर्भीय पत्रान्वये पुर्तता अहवाल सादर करणेबाबत कळविणेत आले आहे.

" काही ७/१२ उताऱ्यांवर खाजगी व्यक्तींची नावे असून कुळ कायद्याने प्राप्त जमीन, महाराष्ट्र जमीन महसूल अधिनियम १९६६ कलम ३६ व ३६ अ अंतर्गत हस्तांतरण बंदी. नवीन अविभाज्य शर्तीवर. आदिवासी खातेदार असे शिरे आहेत. "

उक्त वनजमीन वळतीकरण प्रस्तावामध्ये जव्हार वनविभागाकडील पाच वेगवेगळ्या गावांमधील एकूण ६.१९९४ हे. वनक्षेत्र बाधीत होत असून सदर क्षेत्राचा गाव व सर्व्हे नंबर निहाय तपशिल खालीलप्रमाणे देणेत येत आहेत.

अ. क्र.	गाव	सर्व्हे नंबर	गट नंबर	क्षेत्र हेक्टर	वनक्षेत्राचा प्रकार	अधिसूचना क्रमांक
१	कोंढले		२०३ पै	१.३४०५	३५ सेक्शन (मानीव राखीव वनाचे क्षेत्र)	नोटीस क्र. WT/CA, दि. ३१/०५/१९५६
२	लोहपे		८३/१०	०.१२०८	संरक्षित वन	१५५५ (क), दि. ०२ मार्च १९०५
			५२	०.५१४५	वनसंज्ञा	-
			१०	०.४८३०	वनसंज्ञा	-
३	केलठण	१७६	१५४	०.५४२५	संरक्षित वन	१५५५ (क), दि. ०२ मार्च १९०५
			१५५	०.४२८८	संरक्षित वन	१५५५ (क), दि. ०२ मार्च १९०५
			५०७	०.०४४२	संरक्षित वन	१५५५ (क), दि. ०२ मार्च १९०५
		१७३	५१२	०.०१०७	संरक्षित वन	१५५५ (क), दि. ०२ मार्च १९०५
			५१३	०.१०३९	संरक्षित वन	१५५५ (क), दि. ०२ मार्च १९०५
			५१४	०.२८५८	संरक्षित वन	१५५५ (क), दि. ०२ मार्च १९०५
			५१५	०.१६५६	संरक्षित वन	१५५५ (क), दि. ०२ मार्च १९०५
४	गोराड	६१	१६१	०.५६३५	संरक्षित वन	१५५५ (क), दि. ०२ मार्च १९०५
			१३१	०.४५८२	संरक्षित वन	१५५५ (क), दि. ०२ मार्च १९०५
५	निंबवली	५५/१	३२५	१.१३७५	संरक्षित वन	१५५५ (क), दि. ०२ मार्च १९०५
एकूण				६.१९९४	-	-

General letter 1

101

101

101


101

२.०० वरीलप्रमाणे मौजे कोंढले येथील पुर्वीचे इनाम गावाचे १४२५ एकर (चतुसिमा- उत्तरेस देवगांव इनाम गावाची सिमा, पुर्वेस म्हसवळ गावाची सिमा, दक्षिणेसर राखीव वन स. नं. ६५ व पश्चिमेस राखीव वन स. नं. ५५ आणि उसर गावाची सिमा) अनसर्व्हेड क्षेत्रास नोटीस क्र. WT/CA, दि. ३१/०५/१९५६ नुसार भारतीय वनअधिनियम १९२७ चे कलम ३५ (३) नुसार नोटीस लागलेली आहे (सोबत छायांकित प्रत जोडणेत येत आहे). सदर खाजगी वनाच्या तरतुदी लागू असलेले १४२५ एकर क्षेत्राची निश्चिती आजमितीस झालेली नसल्याकारणाने महसुली अभिलेखा (७/१२) सदरी खाजगी वनासंबंधीच्या नोंदी घेतलेल्या नसून, मौजे कोंढले येथील ७/१२ उतान्यांवर पुर्वापार हक्क असलेल्या संबंधित खातेदारांचे भोगवटादार सदरी नावे नोंद आहेत. मात्र सदर क्षेत्र हे उपरोक्त नमुद चतुसिमेमध्ये येत असल्याने, तसेच सदर क्षेत्रास भारतीय वनअधिनियम १९२७ चे कलम ३५ च्या तरतुदी लागू असून, सदर क्षेत्र महाराष्ट्र खाजगी वने (संपादन) अधिनियम १९७५ मधील तरतुदीनुसार मानीव राखीव वन या दर्जाचे असल्याने सदर क्षेत्रामध्ये वनेतर कामे करणेकरीता केंद्र शासनाची मंजूरी आवश्यक आहे. तरी सदर क्षेत्र प्रस्तावामध्ये अंतर्भूत करणेत येऊन त्याअनुषंगाने ७/१२ उतारे प्रस्तावासोबत सादर करणेत आलेले आहेत.

त्याचप्रमाणे प्रस्तावामध्ये बाधीत होत असलेले वरीलप्रमाणे नमुद मौजे लोहपे स. नं. ८३/१०, केळठण स. नं. १७३ व १७६, गोराड स. नं. ६१ व ६२, निंबवली स. नं. ५५/१ चे क्षेत्र हे या वनविभागाकडील नमुना नं. १ नुसार संरक्षित वनाचे क्षेत्र असून, सदर स. न. चे क्षेत्र संरक्षित वन घोषित झालेबाबत शासन अधिसूचनेच्या छायांकित प्रती अवलोकनार्थ यासोबत जोडणेत येत आहेत. व त्याअनुषंगाने सदर क्षेत्रामध्ये वनेतर कामे करणेकरीता वनसंवर्धन अधिनियम १९८० चे कलम २ नुसार केंद्र शासनाची परवानगी आवश्यक असल्याने, सदर क्षेत्र प्रस्तावामध्ये अंतर्भूत करणेत येऊन, सद्यस्थितीचे ७/१२ उतारे प्रस्तावासोबत सादर करणेत आलेले आहेत. तथापि सदर क्षेत्राचे ७/१२ सदरी घेणेत आलेल्या नोंदी ह्या महसूल विभागाकडून कोणत्या आधारे घेण्यात आलेल्या आहेत याबाबत दस्तऐवज या कार्यालयातील अभिलेखामध्ये मिळून येत नसून, सदरच्या नोंदीबाबत सविस्तर तपशिल महसूल विभागाकडून प्राप्त करून उपलब्ध करून देणेबाबत प्रकल्प यंत्रणेस याच पत्राद्वारे अवगत करणेत येत आहे.


वरीलप्रमाणे वस्तुस्थितीदर्शक अहवाल सस्नेह अग्रेषित करणेत येत आहे.

सहपत्र :- वरीलप्रमाणे



(एन. एस. दिवाकर)
उप वनसंरक्षक
जव्हार वनविभाग, जव्हार

प्रत:- अधिक्षक अभियंता , अति उच्च दाब प्रकल्प, म.रा.वि.पा.कं. मर्यादित, कळवा यांना माहिती व जरूरी कार्यवाहीसाठी अग्रेषित.
२.०० प्रस्तुत प्रकरणी जव्हार वनविभागाकडील वळते करावयाचे क्षेत्राबाबत महसूल विभागाशी संपर्क करून उपरोक्त नमुद क्षेत्रामध्ये ७/१२ घेणेत आलेल्या नोंदीबाबत सविस्तर वस्तुस्थितीदर्शक अहवाल आवश्यक त्या अभिलेखांसह उपलब्ध करून देणेची कार्यवाही करावी.



FORM I
(see rule 2)

Notice, 3, 12 May 1956

Notice

No. 107/CA

In pursuance of sub-section (3) of section 35 of the Indian Forest Act, 1927 (XVI of 1927) read with rule 2 of the rules published in Government Notification, Agriculture and Forests Department, No. 5133/

* Name of the authorised Officer. 48513-J, dated the 19th day of September, 1950, I * **J.V. KARANCHANDANI** the Conservator of Forests, **Western** Circle, hereby give

† Name and address of owner of forest notice to † **(names noted on the reverse)**

† Here insert suitable ^{in case} calling on him, to appear on or before † **within 2 months from the date of receipt of this notice**

‡ Designation of officer appointed to hear objections before **the Divisional Forest Officer, ^(west) ~~Wahani~~** to show cause why

the accompanying notification (hereinafter referred to as "the notification") should not be made by the Government of Bombay under sub-section (1) of the said section 35 in respect of the forest specified in the Schedule hereto, appended and belonging to ~~them~~.

1. Name of owner of forest. 2. If the said **(names noted on reverse)** fails to comply with this notice, it shall be assumed that the said **(names noted on reverse)** has no objection to the making of the notification.

3. I further require that for a period of **six months** or till the date of the making of the notification, whichever is earlier, the said **(names noted on reverse)** and all persons who are entitled or permitted to do,

therein any or all of the things specified in clause (i) of sub-section (2) of the said section 35, whether by reason of any right, title or interest or under any licence or contract, or otherwise, shall not, after the date of this notice and for the period or until the date aforesaid, as the case may be, do any of the following things specified in clause (i) of sub-section (2) of the said section 35, namely:—

44

4

(To be filled in)

- (a) the cutting and removal of trees and timber;
- (b) the firing and clearing of the vegetation.

Dist.	Taluka	Village	S.No.	Area	Schedule	Boundaries.			
						North	East	South	West
Thane	Vada	Kondale	Un-sur-1425-0						
			Keyed.						
						Boundary of	Boundary of	Reserved forest	Reserved forest
						Daggaon Inan	Nhasaval Inan.	F.S.35.	F.S.55 & boundary of Usra village.

(Here enter the particulars of the forest owned by the said person).

- (1) Sri. Prabhakar Shankar Lale of Angaan, Tal. Bhiwandi, Dist. Thane.
- (2) " Vasudev Shrichandra Lale " " " " "
- (3) " Atmaram Lakshman Lale of Kavad Rd. Post Angaan, Tal. Bhiwandi.
- (4) " Vishveshwar Shankar Lale, Pimpalkhat's Wada, Near par-Naks, Tal. Dist. Thane.

Place - Nallas

Date - 25/11/1956

[Handwritten signatures and notes in the left margin]

[Handwritten signature]
 (S. Karanachandani)

Signature

Conservator of Forests,

Thane Circle.

[Handwritten notes and signatures at the bottom left]

N.B.—Paragraph 3 to be deleted, if not required.

[Handwritten signature and date at the bottom]

11/11

11/11



Handwritten scribble or mark in the top left corner.

Small dark specks or marks in the top right corner.



Village.	Revision Survey No.	Village.	Revision Survey No.
Chikhale	6, 53, 54, 55, 56, 61, 79, 84, 89, 90, 91, 92, 93, 94.	Khaire	40, 50, 51.
Dabhone	2, 4, 5, 6, 7, 8, 9, 10, 31, 32, 38, 40.	Khariwli (Tarf Kohoj)	108, 206, 305.
Dadhare	9, 10, 11, 47, 50, 61, 62, 64, 65, 66, 67, 68, 69.	Khariwli (Tarf Paulbare)	98, 105, 114, 128.
Dabe	15, 19, 24, 30, 31, 40, 52, 57, 58, 60, 61, 62, 63.	Khupri	104, 105, 106, 107, 108, 151, 152, 154.
Dahiwli Kumbhate	3, 4, 6, 7, 8, 9, 26, 27, 28, 42, 50, 51, 52, 57, 58, 59, 60, 61, 62, 63, 64, 65, 66, 75.	Kolimb Sarowar	1, 2, 4, 8, 9, 10, 11, 23.
Dakiwli	75.	Kone	208, 221, 224, 230, 234.
Desai	61.	Konsi	84, 85, 93.
Dewli (Tarf Wade)	74, 98.	Kapri	50.
Gale	24, 25.	Kudua	147, 152, 197.
Galtar	26, 107.	Kuhil	25, 32, 36, 46, 65, 76, 79, 80, 82.
Gahdre	21, 95.	Kumdal	44, 48, 58, 95, 96.
Gurgaon	6, 7, 10, 12, 17, 24, 26, 29, 30, 34, 35, 38, 39, 44, 46, 48, 49, 54, 63, 65, 68, 81, 83, 113, 115, 120, 132, 134, 147, 149, 166, 167, 203, 204, 206, 227, 243, 244, 245, 246, 255, 259, 261, 263, 265, 267, 268, 270, 278, 279, 283, 284, 286, 290, 291, 292, 296, 297, 298, 299, 300, 301, 302, 303, 304, 305, 306, 308, 312, 316, 331, 332, 339, 340, 341, 343, 343, 344, 346.	Lakhamapur	58.
Gates Budruk	74, 97.	Lohope	64, 83.
Gates Khurd	44, 75.	Magathane	51, 78, 79, 80, 81, 82, 88.
Gaurapur	3, 58, 59, 60, 61, 190.	Mando	58, 66, 71, 94, 95, 96, 97.
Ghonsai	20, 27, 29, 33, 37, 39, 42, 44, 60, 115, 119, 120, 121.	Mandwe	38, 56, 68, 70, 80, 81, 101, 103, 104, 105, 106, 107, 108, 109, 110, 111.
Gorid	33, 48, 61, 81, 83, 84.	Mangral	18, 78, 81, 99, 102, 117, 120, 123, 126, 143, 144, 145, 171, 196, 204, 209, 222, 227, 232, 233, 235, 236, 247, 238, 251, 252, 253, 254, 255, 260, 267, 267, 268, 270, 274, 275, 281.
Gorhe	109, 116, 117.	Mhasroll	35, 47, 54, 103, 104, 130, 131.
Gunj	85.	Moj	79, 101, 107.
Hamrapur	99, 100, 101, 102, 103, 104, 105, 167, 170, 177, 184, 259.	Musarne	140.
Harawadi	53, 54, 67.	Nano	113, 114, 165.
Indgaon	20, 30, 34, 85, 119.	Noheroll	65, 68, 118, 119, 129, 161.
Jale	13, 21, 22, 44, 73, 74.	Nichole	66.
Jamghar	89, 90, 117, 118, 130, 181.	Nimbawli	55.
Kalambhal	6, 9, 16, 46, 49, 50, 51, 52, 53.	Nisbet	8, 24, 35, 47, 48, 49, 52, 53, 54, 55, 57, 53.
Kalambhe	58, 59, 60, 61, 62, 63, 64, 91, 108, 150.	Okhado	85, 86, 89, 91, 101, 102, 103, 104, 105, 106, 107, 108, 109, 120, 121, 122.
Kalambholl	21, 25, 36, 43.	Pali	48, 88, 91.
Kalambkhend	14, 100, 106, 125.	Palsai	127, 128.
Kanehad	95, 100, 101, 104, 117, 119.	Paroli	14, 114, 115, 129, 130, 131, 134.
Karanja	35, 36, 38, 41.	Paste	80, 31.
Kasghar	13, 19, 20, 25, 27, 54, 61, 65.	Pethranjani	34, 35.
Kelthas	6, 46, 122, 127, 171, 172, 173, 174, 175, 176, 177.	Peck	32, 33, 40, 41, 47, 100, 105, 122, 124, 126, 132, 143.
		Pimplas	23, 40, 42, 73, 86, 87, 108, 113, 143, 144.
		Pimproli	84.
		Pinjad	51, 59, 60, 110, 126, 128, 133, 134, 141, 148, 149, 150, 153, 154, 165, 156, 157, 159, 160, 161.

Village.	Revision Survey No.	Schedule referred to above.	
		Village.	Revision Survey No.
Posri	... 14, 108, 109, 161, 162, 164.	Achole	... 225, 244, 290, 303, 304, 384.
Sango	... 171, 172, 178, 174.	Adce	... 145, 223, 244, 245, 250, 252.
Sapna Budruk	... 33, 35, 134, 193, 201, 202.	Bapane	... 4, 9, 10, 11, 103.
Sapna Khurd	... 68, 98, 107, 120, 121, 122, 123, 124.	Bhalilw	... 34, 39, 42, 43, 44.
Apronde	... 17, 23, 24, 25, 27, 28.	Bharsane	... 168, 169, 162, 164, 165, 166, 167, 168, 170, 171, 209, 398, 400, 401, 421, 424, 431, 434, 435, 436, 437.
Sasne	... 1, 55, 59, 71.	Chandip	... 31, 52, 53, 90.
Sawroli	... 6, 7, 8, 9, 10, 11, 25, 38, 39, 40, 53, 54, 55.	Chimne	... 66, 78, 80, 83.
Sawarkhand	... 10, 11, 26, 27, 34, 35.	Chinchoti	... 54, 62, 80, 83, 84, 85, 89, 88, 89, 90, 91, 92, 93, 94, 95.
Shele	... 61, 68, 64, 65, 69.	Dahisar	... 357, 404, 405, 409, 410.
Shilotar	... 9, 43, 49, 50, 51, 56, 57, 60, 61, 62, 63, 64.	Deodal	... 11, 55.
Shirsad	... 4, 5, 57, 72.	Dhanlw	... 87, 88, 93, 94, 117, 123, 139, 140.
Sonale	... 21, 22, 23, 57, 177, 178, 184, 185, 197, 198, 202, 204, 205, 206, 207, 208, 209.	Ghatgehar	... 4, 34, 35, 36.
Sonshw	... 14, 24, 26, 45, 48, 49, 50.	Gokhirwe	... 26, 30, 31, 32.
Suponde	... 25, 62, 98, 121, 123, 124.	Hedode	... 14.
Thunawe	... 13, 31, 49.	Juchandra	... 425, 431, 463, 465, 467, 490, 493, 507.
Thae	... 26, 28, 42, 46, 44, 45, 45, 71, 72, 73, 75.	Kalambhon	... 68, 102, 103.
Tuse	... 63, 64, 65, 72, 75, 76, 77, 78, 79, 81, 134, 138, 162, 164, 165, 170, 171, 192, 199, 200.	Kanan	... 23, 30, 33, 121, 129, 131, 133, 194, 195, 196, 200, 201, 202, 203, 204, 205, 206, 207.
Umrothe	... 50, 51, 52, 70, 76, 78, 79.	Kanher	... 68, 59, 100, 138, 140, 141, 160, 173, 179, 181, 182, 183, 184, 185, 186, 187, 188, 189, 190, 191, 192, 193, 194.
Usar	... 93, 94, 106, 109, 117, 118, 127, 148, 151, 166, 173.	Karanjon	... 97, 98, 99, 100, 101, 108, 104, 105, 106.
Vilkos (Tarf Konopatti)	... 43.	Kashikopar	... 105 part—eastern part of the number, area 1 acre. 165 part—northern part of the number, area 9 acres, 10 gunthas. 173.
Vilkos (Tarf Wade)	... 22, 49.	Khaniwde	... 111, 142, 143, 148, 156, 159.
Wadawli (Tarf Paulbare)	... 78, 80, 92.	Kharbaw	... 100, 170, 257, 268.
Wadawli (Tarf Kanopatti)	... 7, 8, 10, 31, 33.	Kolhi	... 11, 22, 25, 35, 33, 39, 41, 42, 46.
Wadd	... 228, 329, 369.	Koshiunb	... 404, 412.
Wadpoll	... 6, 27, 23.	Majtlwi	... 48, 49, 77, 111, 112, 113, 114, 136, 139, 140, 147, 151, 182, 183, 188, 190, 198.
Waghote	... 37, 38, 39, 40.	Mandawi	... 50, 70.
Waral Budruk	... 45.	Medhe	... 13, 21, 30, 35, 60.
Waral Khurd	... 11, 12, 13, 15, 16, 27, 52, 54, 55, 60, 61, 62.	Nagale	... 12, 22, 47, 51.
Wasuri Khurd	... 62, 63.	Payagaon	... 125, 153, 212, 215, 222, 224.
Wasuri Budruk	... 92, 100, 101.	Parol	... 19, 29, 33, 71, 80, 101, 102, 117, 120.
		Pays	... 82, 88, 90, 103, 193, 247, 250, 270.

No. 1555 (d).—In exercise of the power conferred by section 28 of the Indian Forest Act, No. VII of 1878, as amended by Acts No. V of 1890 and No. V of 1901, His Excellency the Governor in Council is pleased to declare the lands in the Bassein taluka of the Thana district, specified in the schedule hereto annexed to be Protected Forests:—

REVENUE DEPARTMENT,
Bombay Circle, 1st March 1879.

No. 4 F.—In exercise of the powers conferred by Section 24 of the Indian Forest Act, 1878, His Excellency the Governor in Council hereby declares the lands described in the schedule hereto annexed to be Reserved and Protected Forests in the Thana Collectorate:—

Schedule of Reserved and Protected Forests in the Thana Collectorate.

Village.	Reserved Forests Survey Nos.	Protected Forests Survey Nos.	Remarks.	Village.	Reserved Forests Survey Nos.	Protected Forests Survey Nos.	Remarks.
Daktwala	18, 22, 24			Jambrook	70		
Ahorlon	29, 44			Itulpa	49		
Vargoon	49, 55, 73, 22			Tambhara			
Walia	24, 20, 22, 23			Shilac			
	33			Kathra			
Purao	44			Khwas		43	
Ladhwa	52			Madhe		71	
Lokhrung	51			Sogra		156, 161, 166	
Potera	40, 54, 52, 55			Uckagon		155, 167, 168	
	57, 59			Waiman	86		
Warkas	42			Chais	52		
Geerkasanth	57, 79, 83, 87			Chivao			
	90			Nandgaon			
Kobad	11, 18			Nathara			
Madgaon	45, 53			Nathara			
Krasoolis				Nathara			
Jambhivale	64, 66, 67			Wathra	105	165, 166, 167	
Dasa				Arde	125, 126	77, 78, 79, 80	
Sallona	86, 93, 84					81, 91, 92	
Indivale	10					93, 104, 123	
Tambus	74, 75, 81, 85					124	
	84, 87			Madhwa		26	
Bawal	68, 69, 72, 75			Nikhop		23, 24, 25	
	78, 81			Mamivale			
Awarad	4			Arse			
Kondal	44			Pashan	12	156, 160, 177	
Wardhale	16, 17					200	
Wardha	29, 23, 20, 21			Malah	01, 92	75, 76	
	22, 23			Shiloo		74	
Shadgaon	22, 27, 28, 29			Kumbhoola			
	30, 31			Kumbhoola	76, 77		
Kurpale				Mandhwa		92, 96	
Kurha	59, 100, 102			Madgaon	54, 56	83, 85	
	104, 103			Chivale	85	87	
Kapal	29, 24			Chavara			
Uckagon	17, 18, 20, 27			Wardhul	78, 76	60, 65, 66, 65	
Chimhal	28					70, 73	
Kolumbale	24, 24, 23			Danot		180, 126, 192	
Wardha	31					130, 133	
Chandole	26, 27, 27, 71					145, 146	
Wardha	41, 42, 41					148, 149	
Moordha M.A.	17, 18			Madgaon		96, 91	
Dak	71	80, 70		Korung			
Rudhul		107, 104, 103		Ware		167, 176	
		106, 213		Godhul			
Takpa		50, 50		Antra		103, 104	
Kasgaon	118			Pashan		212, 207, 205	
Kasgaon	25, 25	31				208, 209	
Pahn	24, 24	26, 28, 48				202	
Potal		29, 40, 78		Pale		45	
Ambaras		28, 28		Pinghale		79, 81, 82, 84	
Hilalpur		30, 31				87, 92, 101	
Mandawno	142, 143	80, 98, 102				106, 106	
		151		Arse		41	
Bawale				Beerhul		33	
Kasale				Kundhwa		60	
Godhale		73		Indhwa		82, 100	
Antra		84, 40		Pashan		47, 52	
Anjoor		88, 22		Wardha			
Wakur		87, 97, 103		Naral	178, 179	233, 207, 208	
Madhwa		32				215, 254	
Kasale		32, 27				203, 272	
Nawale		70				277, 278	
Mogal				Mundapur	111, 111	85, 110	
Kharand		31, 30		Chandole		63, 65	
Pingale				Pal		24, 30, 32	
Chandole	88			Amhale M.A.			
Dhale				Barle		21, 25, 29, 31	
Indhwa						39	
Hemlat				Kulhar		51	
Amhale				Arde		87, 89, 90, 91	
Amhale						92, 93, 100	
Peta	39					102, 104	



THANA—continued.

Village	Reserved Forests Survey Nos.	Protected Forests Survey Nos.	Remarks	Milks or other Sub-divisions	Village	Reserved Forests Survey Nos.	Protected Forests Survey Nos.	Remarks
Fal	245	88, 89, 90, 91, 152, 153, 154, 245, 247		Reason T.M.C.s—continued.	Bolsaj	...	205, 212, 214, 215	
Falgara	256	125, 127, 128, 171, 212, 213, 214, 222, 223, 224			Gambha	...	160	
Kusaha	215	109, 127, 159, 210, 154, 207, 211			Royma	...	28	
Dhosenwaha	25	23, 25, 249, 212			Nd mureh	...	207, 240, 244, 245, 263	
Nagla	9	2, 12, 11, 22, 27, 31			Taduja	...	22, 23, 27, 117	
Bapan	...	5, 19, 28, 75, 89			Dhaner	...	14, 51, 55, 55, 57, 122, 123, 124, 125, 140, 141	
Kaman	132	26, 25, 23, 121, 129, 121, 123			Virar	...	5, 25, 37, 102, 153, 144, 235, 239	
Poman	218	162, 233, 209, 211, 217, 218			Gohirwah	200	121, 203, 204, 205, 206, 207, 208, 210, 222	
Sarjaneri	...	4, 20, 22, 43, 153, 194			Ashah	...	171, 210, 236, 244, 252, 259, 262, 264, 265, 266	
Bhilar	2, 18	22, 25			Choolah	...	129	
Faljar	71	17, 54, 22, 60, 21, 14, 23, 24		Dhansal	...	42		
Bajwil	117	12, 20, 75, 80, 91, 254, 254		Nowbar	...	217		
Jochandri	...	270, 222, 224, 428		Manikpur	...	24		
Kaha	29	11, 23, 26		Burampal	...	261		
Chinohati	81	22, 75, 79, 80		Chambhan	...	122, 123, 124, 170		
Dawal	35	11, 25		Oogon	93	19, 60, 25, 28		
Falar	222	22		Nijansal	95	71, 50, 23, 24		
Kashar	101	58, 120, 123, 141, 150		Chandip	92	21, 22, 23, 24		
Kahra	22	77, 48, 79, 80, 81		Manali	24	20, 22, 23		
Dahbar	...	240, 207, 258		Tilbar	267	152, 153, 155, 172, 181, 182, 195, 204, 225, 227, 228		
Kashan	...	404, 412, 413		Magwil	179	42, 45, 77, 79, 148, 147, 151, 152, 154, 155		
Kashan	...	273		Parol	102	19, 22, 23, 101		
Kashan	...	273, 273, 274		Saywan	119	80, 21, 27, 106, 115		
Gokhara	...	42, 43, 43, 47		Ghoshpur	32	4, 31		
Mirgaur	...	263, 250, 251, 252, 253, 254, 255, 256, 258, 259		Bhitaril	...	22, 23, 25, 29, 78, 80		
Chandabar	...	2, 7, 8, 125, 204, 211, 217, 218, 219, 278, 286, 287, 288		Karjat	94	62		
Basen	...	22, 24, 28, 40, 41		Arva	...	445, 228, 234		
Moolpur	...	122		Mesla	14	2, 3, 7, 8, 10, 12, 13, 27, 28		
Wadawal	...	15		Kasabhou	122	47, 48, 49		
Kagan	...	5, 7, 29		Dhansal	171	109, 121, 122, 123, 124, 125, 126, 481		
Gambha	...	67		Bhatark	...	170, 208, 400, 481		
Dhawal	...	127		Sakwar	81	78, 80		
Bandar	...	22, 22, 225		Bhaliwal	29	20		
Kewar Ed	...	22, 22, 22		Hulad	...	14		
Kewar Ed	...	88, 101, 103		Chinon	...	25, 26		
Chitray	...	142, 143		Kanewala	...	142, 143, 145		
Bhoolgaur Ed	...	103, 194, 213						
Bhoolgaur Ed	...	149, 150, 151						
Mimal	...	3						
Kewil	...	129						
Ghan	...	272, 274, 275, 276						
Yyghol	...	266						
Najada	...	212						
Mulh	...	126, 127						
Kopar	...	202						
Yatar	...	147, 172, 174, 175, 194, 221, 224, 225, 305						
Agishi	...	762, 765, 771, 772						



172

172





वृक्षवली आम्हा सोयरे वनचरे



महाराष्ट्र शासन



स्वातंत्र्याचा अमृत महोत्सव

उपवनसंरक्षक, नांदेड वनविभाग, नांदेड यांचे कार्यालय

गांधी प्लॉटयामागे, चिखलवाडी कॉर्नर, नांदेड 431601 दुरध्वनी क. 02462-235562 ईमेल-dyefnanded@mahaforest.gov.in
ईमेलद्वारे जा.क्र.अ/नांववि/जमीन/ 408 /2023-24 नांदेड दिनांक 13 /06/2023

प्रति,

मा. मुख्य वनसंरक्षक (प्रा.),

औरंगाबाद

विषय :- तारापुर बोरीवली आणि बोईसर-घोडबंदर ट्रान्समिशन लाईनच्या कामासाठी 10.3391 हेक्टर वनजमीन वळती करणे बाबत.

संदर्भ :- मा. मुख्य वनसंरक्षक (प्रा.) ठाणे, यांचे कडिल पत्र क्र. कक्ष-10/वसं/प्र.क्र.36/22-23/114/23-24 दि. 22/05/2023.

उपरोक्त संदर्भिय पत्राचे अनुषंगाने विषयांकित बाबत खालील प्रमाणे अहवाल सादर करण्यात येत आहे.

अ.क्र.	मुदा	मुदयाचे उत्तर
1.	तारापुर-बोरीवली आणि बोईसर-घोडबंदर ट्रान्समिशन लाईनच्या कामासाठी 10.3391 हे. वनजमीन वळती करणे बाबत.	तारापुर-बोरीवली आणि बोईसर-घोडबंदर ट्रान्समिशन लाईनच्या कामासाठी 10.3391 हे. वनजमीन वळती करणे बाबतच्या प्रकल्पामध्ये मौजे डोरली ता. भोकर जि. नांदेड येथे नांदेड वन विभागाचे फॉर्म नं 1 नूसार 156.722 हेक्टर क्षेत्र आहे. मौजे डोरली ता. भोकर जि. नांदेड येथील सर्व्हे नं 47 व गट नं 36 व वनकक्ष क्रमांक 404 मध्ये 21.00 हेक्टर क्षेत्र पर्यायी वनीकरणासाठी प्रस्तावित करण्यात आलेले असून 7/12 अभिलेख्यावर खाजगी व्यक्तीचे नावे नसून 7/12 अभिलेख्यावर सरकार असे नमूद आहे. सुलभ संदर्भाकरिता 7/12 अभिलेखाची छायांकित प्रत यासोबत सादर करण्यात येत आहे. तसेच सदरचे क्षेत्र हे आजघडीला या वन विभागाचे ताब्यात आहे. या वन विभागाचे फॉर्म नं 1 ला तशी नोंद आहे. व त्या क्षेत्राचा दर्जा हा राखीव वन आहे.

(केशव वाबळे)

उपवनसंरक्षक,
नांदेड वनविभाग, नांदेड

प्रतिलिपी :- मा. मुख्य वनसंरक्षक (प्रा.) ठाणे, यांना माहिती व आवश्यकत्या कार्यवाहीस्त्व सविनय सादर.

प्रतिलिपी :- उपवनसंरक्षक, डहाणु यांना माहिती व आवश्यकत्या कार्यवाहीस्त्व सन्सेह अग्रेषित.

प्रतिलिपी :- उपवनसंरक्षक, जव्हार यांना माहिती व आवश्यकत्या कार्यवाहीस्त्व सन्सेह अग्रेषित.

प्रतिलिपी :- कार्यकारी अभियंता, महाराष्ट्र राज्य विद्युत पारेषन कं.लि. अति उच्च दाब प्रकल्प विभाग कल्याण 421301 यांचेकडे माहिती व आवश्यक त्या कार्यवाहीस्त्व अग्रेषित.

न्यायालयीन प्रकरण / अति तात्काळ
दूरध्वनी क्रमांक : ०२२/ २२८१३६२३



E-mail: sunil.pandhare@nic.in
क्रमांक: एस-३०/२०१८/प्र.क्र.३३७/फ-३
महसूल व वन विभाग
मंत्रालय, मुंबई - ४०० ०३२.
दिनांक: २७.०९.२०१८

प्रति,

- १) प्रधान मुख्य वनसंरक्षक (वन बल प्रमुख), महाराष्ट्र राज्य, नागपूर.
- २) प्रधान मुख्य वनसंरक्षक (वन्यजीव), महाराष्ट्र राज्य, नागपूर.
- ३) अपर प्रधान मुख्य वनसंरक्षक (संधारण), महाराष्ट्र राज्य, नागपूर.
- ४) अपर प्रधान मुख्य वनसंरक्षक (कांदळवन कक्ष), मुंबई.
- ५) मुख्य वनसंरक्षक (प्रा.), ठाणे / कोल्हापूर.

विषय :- जनहित याचिका क्र. ८७/ २००६
दि.बॉम्बे इन्व्वायरन्मेंट अॅक्शन ग्रुप व इतर.
विरुद्ध
महाराष्ट्र शासन व इतर.

महोदय,

उपरोक्त विषयांकित जनहित याचिका क्र. ८७/२००६ मध्ये मा.उच्च न्यायालय, मुंबई यांनी दिनांक १७.०९.२०१८ रोजी पारित केलेल्या अंतिम आदेशाची प्रत (pdf copy) ई-मेल द्वारे पाठविण्यात येत आहे. सदर आदेश मा.उच्च न्यायालयाच्या अधिकृत संकेतस्थळावरही उपलब्ध आहे.

राज्यातील कांदळवनाचे संरक्षण व संवर्धन होण्याच्या उद्देशाने मा.उच्च न्यायालयात सदरची जनहित याचिका दाखल करण्यात आली होती. सदर प्रकरणी वेळोवेळी सुनावणी होऊन मा.न्यायालयाने दिनांक १७.०९.२०१८ रोजी अंतिम आदेश पारित केला आहे.सदर आदेशात मा.न्यायालयाने पुढील प्रमाणे निर्देश दिलेले आहेत :-

- (A) The following directions issued in the interim order dated 6th October, 2005 shall continue to operate as final directions in following terms;
 - (I) That there shall be a total freeze on the destruction and cutting of mangroves in the entire State of Maharashtra;
 - (II) Dumping of rubble / garbage / solid waste on the mangrove areas shall be stopped forthwith;
 - (III) Regardless of ownership of the land having mangroves and the area of the land, all constructions taking place within 50 meters on all sides of all mangroves areas shall be forthwith stopped. The area of 50 meters shall be kept free of construction except construction of a compound wall/fencing for its protection.;
 - (IV) No development permission whatsoever shall be issued by any authority in the State of Maharashtra in respect of any area under mangroves. All authorities including the Planning Authorities shall note that all mangroves lands irrespective of its area will fall in CRZ-I as per both the CRZ notifications of 1991 and 2011. in case of all mangrove areas of 1000 sq. meter or more, a buffer zone of 50 meters along with mangroves will also be a part of CRZ-I area. Though buffer zone of 50

RFO to submit till to DyC to have (B)

meters in case of mangroves area of less than 1000 meters will not be a part of CRZ-I, it will be subject to above restrictions specified in clause III above;

(V) The State of Maharashtra is directed to file in this Court and furnish to the petitioner copies of the maps referred to in paragraph 10 of the affidavit dated 16th August, 2005, filed by Mr. Gajanan Varade, Director, Environment Department, State of Maharashtra (Page 346 on the record), within four weeks from today. The soft or hard copies of the maps be supplied to the Petitioner within the same period.

The following direction issued in terms of clause 8 (viii) of the order dated 6th October, 2005 has been substantially complied with:

"The areas shown as mangrove are in the satellite study report "Mapping of mangroves in the Maharashtra State using Satellite Remote Sensing" dated August, 2005, prepared by the Maharashtra Remote Sensing Application Centre (MRSAC) for the MCZMA which was submitted to this Court on 29th August, 2005 form part of Phase I of the mapping by MRSAC. The MRSAC will, in Phase II carry out mangroves study using high resolution for detailed mapping of mangroves with a view of identify more precisely mangroves areas in Mumbai and Navi Mumbai. After receiving the said satellite data transfer of mangrove details on city survey / village maps (cadastral map) will be carried out within a period of 6 months from today";

(C) The directions in sub-clauses (ix) to (xiii) of clause 8 of the order dated 6th October, 2005 shall continue to operate as final directions in respect o mangrove areas only on the government lands and the lands held by Planning Authorities like CIDCO, MMRDA etc. In respect of the lands admeasuring 2823.8493 Hectares as stated in the affidavit dated 14th February, 2018 of Shri Milind Panditrao, the direction regarding transfer of the lands to the Forest Department and consequential directions regarding making revenue entries shall be complied with within a period of three months from the date on which this Judgment and Order is uploaded. The State Government shall identify the mangroves lands which were vested in it by virtue of section 3 (1) of the Private Forest Act and shall take appropriate steps in respect o such lands for transferring such lands to Forest Department whihin a period of 18 months from today. It will be also open for the State Government to take recourse to section 21 of the Private Forest Act in appropriate cases;

(D) We direct the State Government to constitute a Committee headed by the Divisional Commissioner, as agreed by the State Government. The Committee and sub-committees shall be formed in accordance with the observations made in paragraph 68 above. The committee shall be responsible for the preservation and conservation of mangroves, for restoration of reclaimed mangroves areas set out in paragraph 73 above and for implementation of the directions in this Judgment. The Committee shall be constituted within a period of one month from today. The sub-committees as observed in paragraph 68 shall be constituted within two months from today. The Committee shall hold regular meetings and the minutes of the meeting shall be made available on public domain as observed in paragraph 68 above. As directed under the order dated 6th October, 2005 the Principal Secretaries of (1) Environment, (2) Revenue and (3) Forest Department of the Government of Maharashtra shall be overall in-charge for ensuring total compliance with the directions issued under this Judgement and Order. They will monitor the working of the Committee headed by the Divisional Commissioner;

(E) The State Government shall create a Grievance Redress Mechanism for enabling the members of the public to lodge complaints about the activity of destruction / removal of the mangroves. An opportunity must be made available to file complaints about any acts or omission which may ultimately result in destruction or causing damage to the mangroves area. The State Government shall make arrangements for receiving complaints on dedicated website, on toll free numbers and in physical form to the officers

or offices nominated by the State Government in all district and especially in the areas where there are mangroves. A facility shall be made available for uploading the photographs of the affected area by e-mail and by whats app or similar media by use of cell phone. The State Government must also create a machinery to ensure that the said complaints are immediately transferred to the Committee headed by the Divisional Commissioner. The Committees will ensure that immediate action is take of stopping the illegal destruction or acts amounting to causing damage to the mangrove areas, if necessary with the police help. Necessary register shall be maintained of the complaints received and action taken thereon. The State Government must lay down the procedure by which complainant is kept posted about the action taken on his or her complaint. on the request made by the complaints, the identity of the complainant shall be masked and the names of the complainant shall not be disclosed to the violators;

- (F) The Grievance Redress Mechanism shall be set up within a period o three months from today. Adequate publicity shall be given to the availability of the Grievance Redress Mechanism in leading newspapers as well as local newspapers. Information about availability of the Grievance Redress Mechanism in leading newspapers as well as local newspapers. Information about availability of the Grievance Redress Mechanism shall be prominently displayed in the offices of District Collectors, Sub-Divisional Officers, Tahasildar in the Coastal Districts as well as in the offices of the Maharashtra Pollution Control Board and the Maharashtra Maritime Board in the coastal districts. The information shall be displayed prominently in the offices of the Municipal Corporation / Muncipal Councils provided any coastal area forms part of the limits of such Municipal Corporation or such Municipal Council. Publicity shall be given at regulat intervals or at least six months to the details of the grievance redress mechanism in leading newspapers having good circulation in the coastal areas;
- (G) We direct that it is the obligation of the State to replant destructed mangroves and to restore mangroves area which are illegally reclaimed. The said areas shall be restored to its original condition. in what manner restoration shall be done must be decided by the Committee headed by the Divisional Commissioner after consulting experts in the filed. The Committee shall identify the vulnerable mangroves areas in the State and direct its constant surveillance by the Police / Forest Guards / Security Guards of the Maharashtra Security Corporation. The Committee shall ensure that barricades are erected for preventing the entry of vehicles in sch vulnerable areas. The Committee shall also consider of installing CCTVs along the vulnerable stretches to keep a vigil. The Committee shall also cause to undertake satellite mapping of mangroves area in the state at periodical intervals of not more than six months by using resolution as suggested in paragaraph no.28 of the note submitted by the learned senior counsel appearing for the petitioner. Any changes seen shall be considered by the Committee and remedial measures shall be taken. The State Government shall sanction necessary amount for that purpose;
- (H) The State Government shall ensure that criminal law is set in motion against all those who commit offences punishable under section 15 of the said Act of 1986 as observed in the Judgment. The Committee shall monitor implementation of this directions;
- (I) The State Government shall issue a direction under section 154 of the MRTP Act to all concerned Planning Authorities and Regional Boards under the MRTP Act to show mangroves areas and 50 meter buffer zone around It while making or revision Development Plans / Regional Plans. Such a direction shall be issued within a period of three months from today;
- (J) Quarterly Compliance reports shall be filed by the Committee reporting compliance with the aforesaid directions. The first of such reports shall be filed on or before 1st December 2018;

- (K) Note issued in PIL No.97 of 2006 is disposed of on above terms.
- (L) For reporting compliance, PIL shall be listed on 1st December, 2018. it will be appropriate if PIL is placed for monitoring the compliance before this Bench or a Bench of which one of us is a party. The Prothonotary and Senior Master shall seek appropriate directions in this behalf from Hon'ble the Chief Justice;
- (M) Writ Petition No. 2208 of 2004 stands disposed of. No separate directions are required to be issued in this Petition. Writ Petition No. 2741 of 2004 stands disposed of by a separate order passed today;

सदर आदेशात दिलेल्या निर्देशाच्या अनुषंगाने विहित मुदतीत कार्यवाही करून त्याबाबतचा अनुपालन अहवाल दिनांक १.१२.२०१८ रोजी होणाऱ्या सुनावणीपूर्वी मा.न्यायालयात सादर करणे बंधनकारक आहे.

तरी, सदर न्यायालयीन प्रकरणाचे गांभिर्य लक्षात घेता, उपरोक्त आदेशात वन विभागाशी संबंधित मुद्याबाबत काय कार्यवाही करणे अभिप्रेत आहे. याबाबत आपलें सुस्पष्ट अभिप्रायासह प्रस्ताव शासनास तात्काळ सादर करावे, ही विनंती.

मा.उच्च न्यायालयाच्या सदर आदेशाचे कोणत्याही परिस्थितीत अवनान होणार नाही, याची कृपया दक्षता घ्यावी.


सहपत्र.: वरीलप्रमाणे.

आपला,

V. Ramesh

(वीरेन्द्र तिवसरी)

अपर प्रधान मुख्य वनसंरक्षक (मंत्रालय) 27/9/18





REPORT

DATE: _____

BY: _____

OBJECTIVE

The purpose of this report is to analyze the data collected during the experiment and determine the relationship between the variables.

The data was collected over a period of 10 days, and the results are summarized in the table below.

The following table shows the relationship between the independent variable (X) and the dependent variable (Y).

The data points are as follows:

X	Y
1	2
2	4
3	6
4	8
5	10
6	12
7	14
8	16
9	18
10	20

The results show a clear positive linear relationship between X and Y.

The slope of the line is 2, and the y-intercept is 0.

The equation of the line is Y = 2X.

The correlation coefficient is 1, indicating a perfect positive correlation.

The following table shows the calculated values for the slope and intercept.

Parameter	Value
Slope (m)	2
Y-intercept (c)	0
Equation	Y = 2X
Correlation Coefficient (r)	1

The results of the experiment are consistent with the theoretical model.

The data points are plotted on the graph below.

The graph shows a straight line passing through the origin.

The slope of the line is 2, and the y-intercept is 0.

The equation of the line is Y = 2X.

The correlation coefficient is 1, indicating a perfect positive correlation.

The following table shows the calculated values for the slope and intercept.

Parameter	Value
Slope (m)	2
Y-intercept (c)	0
Equation	Y = 2X
Correlation Coefficient (r)	1

The results of the experiment are consistent with the theoretical model.

The data points are plotted on the graph below.

The graph shows a straight line passing through the origin.

The slope of the line is 2, and the y-intercept is 0.

The equation of the line is Y = 2X.

The correlation coefficient is 1, indicating a perfect positive correlation.

The following table shows the calculated values for the slope and intercept.

Parameter	Value
Slope (m)	2
Y-intercept (c)	0
Equation	Y = 2X
Correlation Coefficient (r)	1

72°43'0"E

72°45'0"E

31

19°46'30"N

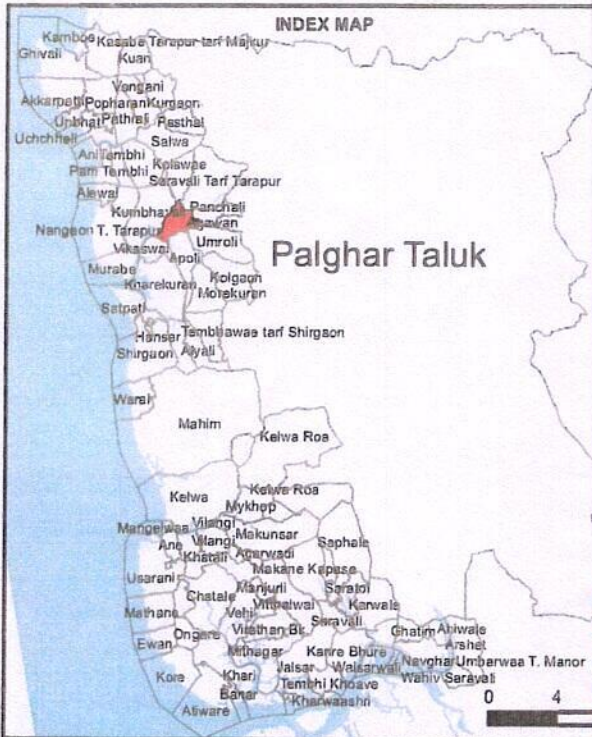

19°46'30"N

19°46'0"N

19°46'0"N

19°45'30"N

19°45'30"N



Source:
 1. Village Cadastral Maps from Land Record Department, GOM.
 2. WorldView 2/3 satellite data (50 cm Resolution) for the year 2017, 2018.



Prepared for
 Mangrove Cell
 Maharashtra Forest Department
 Mumbai - 400 001



Prepared by
 Indian Institute of Space Science
 and Technology, Thiruvananthapuram
 Kerala - 695 547



72°43'0"E

72°45'0"E



वृक्षवली आम्हा सांयरे वनचरे



महाराष्ट्र शासन



स्वातंत्र्याचा अमृत महोत्सव

उपवनसंरक्षक, नांदेड वनविभाग, नांदेड यांचे कार्यालय

गांधी पुतळयामागे, चिखलवाडी कॉर्नर, नांदेड 431601 दुरध्वनी क. 02462-235562 ईमेल-dycfnanded@mahaforest.gov.in
ईमेलव्दारे जा.क्र.अ/नांववि/जमीन/ 407 /2023-24 नांदेड दिनांक 13 /06/2023

प्रति,

मा. मुख्य वनसंरक्षक (प्रा.),

औरंगाबाद

विषय :- 132 K.V. D/C बोईसर डहाणू (MIDC) ट्रान्समिशन लाईनच्या LLO (Line Out) कामासाठी पालघर येथील 20.5983 हे. वनजमीन वळती करणे बाबत.

संदर्भ :- मा. मुख्य वनसंरक्षक (प्रा.) ठाणे, यांचे कडिल पत्र क्र. कक्ष-10/वसं/प्र.क्र.36/22-23/114/23-24 दि.22/05/2023.

उपरोक्त संदर्भिय पत्राचे अनूषंगाने विषयांकित बाबत खालील प्रमाणे अहवाल सादर करण्यात येत आहे.

अ.क्र.	मुद्दा	मुदयाचे उत्तर
1.	132 K.V. D/C बोईसर डहाणू (MIDC) ट्रान्समिशन लाईनच्या LLO (Line Out) कामासाठी पालघर येथील 20.5983 हे. वनजमीन वळती करणे बाबत.	<p>1. सदर प्रस्तावाचे बदल्यात या वन विभागातील मौजे घोगरवाडी येथील सर्व्हे / गट नं 8 वन कक्ष क्रमांक 191 बी ही जागा 40 ते 50 टक्के खडकाळ असल्याने तेथे पर्यायी वनीकरणासाठी सदरचे क्षेत्र सुयोग्य नसल्याबाबत वनपरिक्षेत्र अधिकारी प्रा. किनवट व सहाय्यक वनसंरक्षक (जंकास व कॅम्पा), किनवट यांनी खातरजमा करून अहवाल या कार्यालयास सादर केलेला आहे. तसेच मौजे शिकारा येथील सर्व्हे नं 58 वनकक्ष क्रमांक 545 चे क्षेत्र 10.00 हे कुरण विकास कार्यवर्तुळातील असल्याने त्याऐवजी आता मौजे शिराढोण येथील सर्व्हे नं 34 भाग गट नं 64 व वनकक्ष क्रमांक 572 ए/1 क्षेत्र 11.00 हेक्टर लागवडी करिता योग्य असल्याने सुधारित अहवाल सादर करण्यात येत आहे. त्याबाबत तसे क्षेत्र लागवडी योग्य असल्याबाबतचे प्रमाणपत्र व पर्यायी वनीकरण अंतर्गत अवनत वनक्षेत्रावर रोपवन कामाचे नमूना नं 5 नूसारचे अंदाजपत्रक यासोबत जोडून सादर करण्यात येत आहे.</p> <p>2. पर्यायी वनीकरणासाठी प्रस्तावित केलेल्या मौजे मंगरुळ जि. नांदेड येथील या विभागाचे फॉर्म नं 1 नूसार स.नं 6 / गट नं 193, चे क्षेत्र 227.490 आहे. स.नं 6 / गट नं 193 वनकक्ष क्रमांक 322 मध्ये प्रस्तावित केलेल्या 15.00 व 16.00 हेक्टर ठिकाणी यापूर्वी वनीकरण झालेले नाही. तसेच सदर जमीन हि आजघडीला</p>

	<p>वहिवाटीखाली नाही. तसेच सदर जमीनीची सहाय्यक वनसंरक्षक (तेंदु व कॅम्पा), नांदेड व वनपरिक्षेत्र अधिकारी प्रा. हिमायतनगर यांनी दिनांक 30/03/2023 रोजी प्रत्यक्ष जायमौक्यावर जाऊन पुनश्च: खात्री केली असता सदर जमीन पर्यायी वनीकरणासाठी योग्य व अतिक्रमण मुक्त आहे. सदर जमीनीचा दर्जा हा राखीव वन असून 7/12 अभिलेख्यावर 57.80 हेक्टर नोंद आहे. सदर क्षेत्र या विभागाचे ताब्यात असून त्या जागेवर पर्यायी वनीकरण अंतर्गत अवनत वनक्षेत्रावर रोपवन कामे प्रस्तावित करण्यात आलेले आहे. तसेच उर्वरित क्षेत्र हे प्राप्त 7/12 अभिलेखानुसार महसूल विभागाकडून वाटप झालेले दिसून येत आहे.</p>
--	---



(केशव वाबळे)

उपवनसंरक्षक,

नांदेड वनविभाग, नांदेड

प्रतिलिपी :- मा. मुख्य वनसंरक्षक (प्रा.) ठाणे, यांना माहिती व आवश्यकत्या कार्यवाहीस्त्व सविनय सादर.

प्रतिलिपी :- उपवनसंरक्षक, डहाणु यांना माहिती व आवश्यकत्या कार्यवाहीस्त्व सन्सेह अग्रेषित.

प्रतिलिपी :- उपवनसंरक्षक, जव्हार यांना माहिती व आवश्यकत्या कार्यवाहीस्त्व सन्सेह अग्रेषित.

प्रतिलिपी :- कार्यकारी अभियंता, महाराष्ट्र राज्य विद्युत पारेषण कं.लि. अति उच्च दाब प्रकल्प विभाग कल्याण 421301 यांचेकडे माहिती व आवश्यक त्या कार्यवाहीस्त्व अग्रेषित.

513

10/10/10



28

Certificate

Compensatory Afforestation Area Suitability Certificate

(By Deputy Conservator of Forests)


(Double degraded Forest land for Compensatory Afforestation)

This is to certify that as per ACF & RFO Report area as per the details given below as Double degraded Forest land suitable for compensatory afforestation. management purpose & also it is free from encroachment. for diversion of 20.5983 ha. 132 KV TR. Line 132 kv DC Boisar - Dahunu TR Line For 220 kv Palghar S/S.

Description of Land For Compensatory Afforestation (C.A.)

Sr. No.	Division	Range	Name of Village	Sur No / Gut No	Comp. No.	Area Suitable for CA (in ha.)	Status of Land
1.	Nanded	Nanded	Shiradhon	34 pt / 64	572 a/1	11.00	RF.
Total Area in Ha.						11.00	

Place :- Nanded
Date :- / / 2022


(Keshav Wable)
Deputy Conservator of Forests
Nanded Division, Nanded


Range Forest Officer (T.,
Nanded.


Assistant Conservator of Forest
(TenduLeaves & Campa) Nanded

Assistant Conservator of Forests
(Tandulwara & Lamda) Mandya

18
Kango Forest Officer (T)
Mandya



महाराष्ट्र कायदा

महाराष्ट्र शासन
महसूल विभाग

गाव नमुना नंबर ७/१२ व ८ अ, मालमत्ता पत्रक पाहणे



सामर्थ्य जपते

२१

MAHA Bhulekh (i.e. Maharashtra Bhumi Abhilekh) - a land record web

मुख्यपृष्ठ

अहवाल दिनांक : 17/06/2

गाव नमुना सात (अधिकार अभिलेख पत्रक)

[महाराष्ट्र जमीन महसूल व अधिकार अभिलेख अधिनियम नोंदवह्या (तयार करणे व सुविनीत ठेवणे) नियम, १९७१ चातील नियम ३,५,६ व ७]



17121171

गाव :- शिराडोण (545356)
UJLPIN : 17121171503

तालुका :- कंधार

जिल्हा :- नांदेड

भूमापन क्रमांक व उपविभाग : 64/1

भू-धारणा पध्दती : भोगवटादार वर्ग - 2

शेताचे स्थानिक नाव :

क्षेत्र, एकक व आकारणी	खाते क्र.	भोगवटादाराचे नांव	क्षेत्र	आकार	पो.ख.	फे.फा.	कुळ, खंड व इतर अधिकार
क्षेत्र एकक :- हेक्टर चौ.मी. अ) लागवड योग्य क्षेत्र	1063	जयलाल साठे वर्म राखीव वन			88.19.00	(3256)	कुळचे नाव व संख्या इतर अधिकार सर्वम प्राधिकारिका पूर्वी परवानगी शिवाय इस्तेमाल बंदी - सुमईय शेतमंडळ प्वातंरक सैनीक पोना वाटण जमीन (3256) प्रलंबित क्षेत्रधार : नाही.
जि.रा.पत्रक बागायत							
ब) पोट-बराब क्षेत्र (लागवड अयोग्य)							
वर्ग (अ) वर्ग (ब)							
एकूण पो.ख.					88.19.00		
एकूण क्षेत्र (अ+ब)					88.19.00		
आकारणी					0.00		
सुद्धी किंवा विशेष आकारणी							

अधिकार क्र. : 64/1

सूचना : या संकेतस्थळावर दर्शविलेली माहिती ही कोणत्याही शासकीय अथवा कायदेशीर बाबीसाठी वापरता येणार नाही.

गाव नमुना बारा (पिकांची नोंदवही)

[महाराष्ट्र जमीन महसूल व अधिकार अभिलेख अधिनियम नोंदवह्या (तयार करणे व सुविनीत ठेवणे) नियम, १९७१ चातील नियम २९]

गाव :- शिराडोण (545356)

तालुका :- कंधार

जिल्हा :- नांदेड

पिकाखालील क्षेत्राचा तपशील								लागवडीसाठी उपलब्ध नसलेली जमीन		शेरा
वर्ष	हंगाम	खाता क्रमांक	पिकाचा प्रकार	पिकाचे नाव	जल सिंचित	अजल सिंचित	जल सिंचनाचे साधन	स्वरूप	क्षेत्र	(११)
(१)	(२)	(३)	(४)	(५)	(६)	(७)	(८)	(९)	(१०)	(११)
					खार चौ.मी	खार चौ.मी			खार चौ.मी	

टीप : * खरबंदी नोंद मोबाइल अॅप व्हाचे वेळी घ्यावी आहे

सूचना : या संकेतस्थळावर दर्शविलेली माहिती ही कोणत्याही शासकीय अथवा कायदेशीर बाबीसाठी वापरता येणार नाही.

सूचना : या संकेतस्थळावर दर्शविलेली माहिती ही कोणत्याही शासकीय अथवा कायदेशीर बाबीसाठी वापरता येणार नाही.

जगावर्दी आयुक्त आणि संचालक भूमि अभिलेख कार्यालय
तिसरा मजला, नवीन प्रशासकीय इमारत, कोन्विल हॉल समोर, पुणे
दूरध्वनी : ०२०-२६०५०००५, ई-मेल : ctmah@dojma[at]nic[dot]in

Best viewed with resolution 1366*768 in Firefox, Chrome, E.

COMPARISON OF REGULATIONS

1. Name of the State/ District
2. Name of the State/ District
3. Name of the State/ District
4. Name of the State/ District
5. Name of the State/ District
6. Name of the State/ District
7. Name of the State/ District
8. Name of the State/ District
9. Name of the State/ District
10. Name of the State/ District



Assistant Conservator of Forest
(Tendulaves & Camda) Nanded

[Handwritten signature]

Range Forest Officer (T.)
Nanded.

[Handwritten signature]

Dy. Conservator of Forest
(Keshav Wable)
Nanded.

Department of Control & Inspection
Ministry of Education
Cairo, Egypt

Director General
Cairo, Egypt

Dear Sir,
Reference is made to your letter of 10/10/60.

Fencing and Irrigated Plantations
 Model rate structure for plantation of mixed tree species having rainfall less than 800 mm and medium quality, medium drained soil.
Village - Shiradhon Compt No. 572 a/1 Sur No 34 pt / Gut No. 64 , Taluka - Khandar Dist. Nanded

Spacing 3m x 3m
 Size of Pits 0.45 x 0.45 x 0.45 m
 No. of Seedlings 1111 per ha.

Sr. No.	Particulars of works	Wage Rate		Area : 1.00 Ha.		Area : 11.00 Ha.		Year - 2023-24	
		Proposed Area	per day Hha.	Man days	Wages	Material Supply	Wages		Material Supply
A. Pre Monsoon Works PPO/PYO									
1	a.) Survey and demarcation	1.00	438.42	91.00	529.42	11.00	4822.62	1001.00	5823.62
	b.) Preparation of treatment map (100 m x 50 m grid)	1.00	438.42	91.00	529.42	11.00	4822.62	1001.00	5823.62
	c.) Digging trial pits of size 0.30 x 0.30 x 0.60 in corner of Gird.	0.40	175.37	0.00	175.37	4.40	1929.05	0.00	1929.05
	d.) Fixing 60cm x 0.05cm x 12 cm cement pillars upto 30cm deep in corner of Grid, painting with Grid No. etc. complete (3 pillars, Rs.75/- for each pillars)	0.00	0.00	225.00	225.00	0.00	0.00	2475.00	2475.00
	e.) Clearing of bushes and preparation of site (As per requirement)	10.00	4384.20	91.00	4475.20	110.00	48226.20	1001.00	49227.20
2	Soil and moisture conservation works including collection of rubbles from areas upto 30 m etc	31.00	13591.02	0.00	13591.02	341.00	149501.22	0.00	149501.22
3	Providing and fixing chain link fencing, 102 Rmt per HA (With one gate + two wickets gates for one site) (Rs. 1494/- per Rmt of basic rate+ 20% for transportation of ave. leadplus 20% for tribal/remote area (by tender process.) (Rs.1494+149+149= 1792/- per Rmt (1.60 Rmt height with G.I.Chain link size 50mm x 50mm, 8 gauge thick and fixed 75mm above ground level complete as per SSR item No.1744 for 2017-18	0.00	0.00	182865.60	182865.60	0.00	0.00	2011521.60	2011521.60

19

Sr. No.	Particulars of works	Area : 1.00 Ha.				Area : 11.00 Ha.			
		Man days	Wages	Material Supply	Total	Man days	Wages	Material Supply	Total
4	Alignment of pits at 3m x 3m spacement 1111 pits per ha. (0.25 per 100 pits and M&S @ Rs.2.24 per 50 pits.	2.78	1218.81	49.77	1268.58	30.58	13406.88	547.47	13954.35
5	Digging of pits of size 0.45 x 0.45 x 0.45 m (1111 pits per ha) 6.60 M.D.per 100 pits. Note :- As per local conditions provision for mechanized digging can be made.	73.33	32149.34	0.00	32149.34	806.63	353642.72	0.00	353642.72
6	Construction of 5.00 Rmt wide Inspection Path 1M.D. per 100 Rmt	1.00	438.42	0.00	438.42	11.00	4822.62	0.00	4822.62
7	Enumeration of all valuable plant species at plantation site and grid wise counting and providing color band and recording the same in Register 0.75 M.D.) per 100 plants	0.75	328.82	25.00	353.82	8.25	3616.97	275.00	3891.97
8	Providing and fixing (4 feet x 3 feet) information board each per site	0.00	0.00	5000.00	5000.00	0.00	0.00	5000.00	5000.00
9	Part Nursery cost of raising 1333 seedlings per ha (including 20% casualty replacement) in polygons of size 12.50 x 25.00 cm (wages Rs. 11.90 and M & S Rs. 3.62 per plant)	46.71	20478.60	4825.46	25304.06	513.81	225264.58	53080.06	278344.64
	Total	167.97	73641.41	193263.83	266905.24	1847.67	810055.48	2075902.13	2885957.61
	Contingency 3%				8007.16				86578.73
	Labour Welfare 4%				10676.21				115438.30
	Grand Total	167.97	73641.41	193263.83	285588.60	1847.67	810055.48	2075902.13	3087974.64

Sr. No.	Particulars of works	Area : 1.00 Ha.			Area : 11.00 Ha.			Total
		Man days	Wages	Material Supply	Man days	Wages	Material Supply	
B. First Year Operations								
1	Part Nursery cost for maintenance of 1333 seedling per ha Rs.3.77 per seedling (Wages Rs.2.69, M & S Rs. 0.81)	14.80	6488.62	1079.73	162.80	71374.78	11877.03	83251.81
2	Refilling of pits by good quality soil including application of single super phosphate (1.66 MD per 100 pits)	18.44	8084.46	1944.25	202.84	88929.11	21386.75	110315.86
3	Transportation of 1333 seedlings from Nursery to plantation site including loading & unloading (0.14 M.D. per 100 seedlings & M.S. Rs.1.82 per seedlings)	1.87	819.85	2426.00	20.57	9018.30	26686.00	35704.30
4	Planting of 1111 seedlings (1.0 M.D. per 100 seedlings)	11.11	4870.85	0.00	122.21	53579.31	0.00	53579.31
5	3 seedlings (1 Rmt circular) and 2 soil workings (4.00 M.D per 100 seedlings) fertilizer application Rs.0.82 per seedling	44.44	19483.38	911.02	488.84	214317.23	10021.22	224338.45
6	Watering 1111 seedlings November and December 1 time each, January to March 2 times each per seedlings 5 litre water, purchase of 1111 plastic can of 5 litre/ matka @Rs.25/- each and 100 litre capacity 11 drums @Rs.400/- each for supplying water and water supply at @Rs. 0.05 per litre and wages for watering 1 M.D. for 150 seedlings.	59.25	25976.39	54395.00	651.75	285740.24	598345.00	884085.24
7	Casualty replacement (20% 222 Seedlings per ha.) (2 M.D. per 100 Seedlings)	4.44	1946.58	0.00	48.84	21412.43	0.00	21412.43
8	Part Nursery cost for causality replacement in SYO (222 Seedlings per ha.) (wages Rs. 11.90 and material supply Rs.3.62 total Rs.12.55 per seedling)	7.77	3406.52	803.64	85.47	37471.76	8840.04	46311.80
9	Watch and ward (10 months - 1 watcher per 10 ha)	27.38	12003.94	0.00	301.18	132043.34	0.00	132043.34
10	Soil working for naturally gower plants and singling (1.15 M.D per 100 plants)	1.15	504.18	10.00	12.65	5546.01	110.00	5656.01
11	Fire tracing	2.00	876.84	0.00	22.00	9645.24	0.00	9645.24
	Total	192.65	84461.61	61569.64	2119.15	929077.74	677266.04	1606343.78
	Contingency 3%							48190.31
	Labour Welfare 4%							64253.75
	Grand Total	192.65	84461.61	61569.64	2119.15	929077.74	677266.04	1718787.85

Sr. No.	Particulars of works	Area : 1.00 Ha.			Area : 11.00 Ha.				
		Man days	Wages	Material Supply	Total	Man days	Wages	Material Supply	Total
C. Second Year Operations									
1	Part nursery cost for seedlings for causality replacement (222 seedlings per ha) labour rate @Rs. 3.77 M.S Rs.1.82 per seedlings.	2.46	1078.51	404.00	1482.51	27.06	11863.65	4444.00	16307.65
2	Tranportation of 222 seedlings for causality replacement from nursery to plantation site (including loading and unloading) wages 0.14 M.D per 100 Seedling & M.S Rs. 1.82 per seedlings	0.31	135.91	404.04	539.95	3.41	1495.01	4444.44	5939.45
3	Planting for causality replacement 222 seedlings (2.00 M.D. per 100 seedlings)	4.44	1946.58	0.00	1946.58	48.84	21412.43	0.00	21412.43
4	2 Weedings and 1 soil working. with fertilizer application 2.5 M.D. per 100 seedlings at M.S Rs.0.82 per seedling	27.77	12174.92	911.02	13085.94	305.47	133924.16	10021.22	143945.38
5	Watering 1111 seedlings in November, December, January and June 1 time each and in February to May 2 times each total 12 times 5 litre per seedlings, replacing 10% plastic can / matka @Rs.25/- each replacing 111 cans/matka, supplying water @Rs.0.50/- per litre and watering 150 seedlings per M.D.	88.88	38966.77	36105.00	75071.77	977.68	428634.47	397155.00	825789.47
6	Watch and ward 12 months -1 watcher per 10.00 ha	36.50	16002.33	0.00	16002.33	401.50	176025.63	0.00	176025.63
7	Fire tracing	2.00	876.84	0.00	876.84	22.00	9645.24	0.00	9645.24
	Total	162.360	71181.87	37824.06	109005.93	1785.96	783000.58	416064.66	1199065.24
	Contingency 3%				3270.18				35971.96
	Labour Welfare 4%				4360.24				47962.61
	Grand Total	162.36	71181.87	37824.06	116636.35	1785.96	783000.58	416064.66	1282999.81

Sr. No.	Particulars of works	Area : 1.00 Ha.				Area : 11.00 Ha.			
		Man days	Wages	Material Supply	Total	Man days	Wages	Material Supply	Total
D. Third Year Operations									
1	1 weeding and 1 soil working (1.50 M.D per 100 seedlings) applying fertilizer @ Rs.0.82 per plant.	16.67	7308.46	911.02	8219.48	183.37	80393.08	10021.22	90414.30
2	Watering 556 seedlings in November, December, January and June 1 time each and February to May 2 times each total 12 times per seedlings 5 litre, water supply @ Rs.0.50/- litre and watering 150 seedlings per M.D.	44.48	19500.92	16680.00	36180.92	489.28	214510.14	183480.00	397990.14
3	Watch and ward 12 months 1 watcher per 10.00 ha	36.50	16002.33	0.00	16002.33	401.50	176025.63	0.00	176025.63
4	Counting of survival percentage Grid wise and Species wise and to Note the same on Register in May and October.	2.00	876.84	25.00	901.84	22.00	9645.24	275.00	9920.24
5	Fire tracing	2.00	876.84	0.00	876.84	22.00	9645.24	0.00	9645.24
	Total	101.65	44565.39	17616.02	62181.41	1118.15	490219.32	193776.22	683995.54
	Contingency 3%				1865.44				20519.87
	Labour Welfare 4%				2487.26				27359.82
	Grand Total	101.65	44565.39	17616.02	66534.11	1118.15	490219.32	193776.22	731875.23
E. Fourth Year Operations									
1	Watch and ward 12 months 1 watcher per 10.00 ha	36.50	16002.33	0.00	16002.33	401.50	176025.63	0.00	176025.63
2	Counting of survival percentage Grid wise and Specie wise and to Note the same on Register in May and October.	2.00	876.84	25.00	901.84	22.00	9645.24	275.00	9920.24
3	Fire Tracing	2.00	876.84	0.00	876.84	22.00	9645.24	0.00	9645.24
	Total	40.50	17756.01	25.00	17781.01	445.50	195316.11	275.00	195591.11
	Contingency 3%				533.43				5867.73
	Labour Welfare 4%				711.24				7823.64
	Grand Total	40.50	17756.01	25.00	19025.68	445.50	195316.11	275.00	209282.49
F. Fifth Year Operations									
1	Watch and ward 12 months 1 watcher per 10.00 ha	36.50	16002.33	0.00	16002.33	401.50	176025.63	0.00	176025.63
2	Counting of survival percentage Grid wise and Specie wise and to Note the same on Register in May and October.	2.00	876.84	25.00	901.84	22.00	9645.24	275.00	9920.24
3	Fire Tracing	2.00	876.84	0.00	876.84	22.00	9645.24	0.00	9645.24
	Total	40.50	17756.01	25.00	17781.01	445.50	195316.11	275.00	195591.11
	Contingency 3%				533.43				5867.73
	Labour Welfare 4%				711.24				7823.64
	Grand Total	40.50	17756.01	25.00	19025.68	445.50	195316.11	275.00	209282.49

Sr. No.	Particulars of works	Area : 1.00 Ha.				Area : 11.00 Ha.			
		Man days	Wages	Material Supply	Total	Man days	Wages	Material Supply	Total
G. Sixth Year Operations									
1	Watch and ward 12 months 1 watcher per 10.00 ha	36.50	16002.33	0.00	16002.33	401.50	176025.63	0.00	176025.63
2	Counting of survival percentage Grid wise and Specie wise and to Note the same on Register in May and October.	2.00	876.84	25.00	901.84	22.00	9645.24	275.00	9920.24
3	Fire Tracing	2.00	876.84	0.00	876.84	22.00	9645.24	0.00	9645.24
	Total	40.50	17756.01	25.00	17781.01	445.50	195316.11	275.00	195591.11
	Contingency 3%			0.00	533.43			0.00	5867.73
	Labour Welfare 4%			0.00	711.24			0.00	7823.64
	Grand Total	40.50	17756.01	25.00	19025.68	445.50	195316.11	275.00	209282.49
H. Seventh Year Operations									
1	Watch and ward 12 months 1 watcher per 10.00 ha	36.50	16002.33	0.00	16002.33	401.50	176025.63	0.00	176025.63
2	Counting of survival percentage Grid wise and Specie wise and to Note the same on Register in May and October.	2.00	876.84	25.00	901.84	22.00	9645.24	275.00	9920.24
3	Fire Tracing	2.00	876.84	0.00	876.84	22.00	9645.24	0.00	9645.24
	Total	40.50	17756.01	25.00	17781.01	445.50	195316.11	275.00	195591.11
	Contingency 3%			0.00	533.43			0.00	5867.73
	Labour Welfare 4%			0.00	711.24			0.00	7823.64
	Grand Total	40.50	17756.01	25.00	19025.68	445.50	195316.11	275.00	209282.49
I. Eight Year Operations									
1	Watch and ward 12 months 1 watcher per 10.00 ha	36.50	16002.33	0.00	16002.33	401.50	176025.63	0.00	176025.63
2	Counting of survival percentage Grid wise and Specie wise and to Note the same on Register in May and October.	2.00	876.84	25.00	901.84	22.00	9645.24	275.00	9920.24
3	Fire Tracing	2.00	876.84	0.00	876.84	22.00	9645.24	0.00	9645.24
	Total	40.50	17756.01	25.00	17781.01	445.50	195316.11	275.00	195591.11
	Contingency 3%			0.00	533.43			0.00	5867.73
	Labour Welfare 4%			0.00	711.24			0.00	7823.64
	Grand Total	40.50	17756.01	25.00	19025.68	445.50	195316.11	275.00	209282.49



Sr. No.	Particulars of works	Area : 1.00 Ha.				Area : 11.00 Ha.			
		Man days	Wages	Material Supply	Total	Man days	Wages	Material Supply	Total
D. Third Year Operations									
1	1 weeding and 1 soil working (1.50 M.D per 100 seedlings) applying fertilizer @ Rs.0.82 per plant.	16.67	7308.46	9111.02	8219.48	183.37	80393.08	10021.22	90414.30
2	Watering 556 seedlings in November, December, January and June 1 time each and February to may 2 times each total 12 times per seedlings 5 litre, water supply @ Rs.0.50/- litre and watering 150 seedlings per M.D.	44.48	19500.92	16680.00	36180.92	489.28	214510.14	183480.00	397990.14
3	Watch and ward 12 months 1 watcher per 10.00 ha	36.50	16002.33	0.00	16002.33	401.50	176025.63	0.00	176025.63
4	Counting of survival percentage Grid wise and Species wise and to Note the same on Register in May and October.	2.00	876.84	25.00	901.84	22.00	9645.24	275.00	9920.24
5	Fire tracing	2.00	876.84	0.00	876.84	22.00	9645.24	0.00	9645.24
	Total	101.65	44565.39	17616.02	62181.41	1118.15	490219.32	193776.22	683995.54
	Contingency 3%				1865.44				20519.87
	Labour Welfare 4%				2487.26				27359.82
	Grand Total	101.65	44565.39	17616.02	66534.11	1118.15	490219.32	193776.22	731875.23
E. Fourth Year Operations									
1	Watch and ward 12 months 1 watcher per 10.00 ha	36.50	16002.33	0.00	16002.33	401.50	176025.63	0.00	176025.63
2	Counting of survival percentage Grid wise and Specie wise and to Note the same on Register in May and October.	2.00	876.84	25.00	901.84	22.00	9645.24	275.00	9920.24
3	Fire Tracing	2.00	876.84	0.00	876.84	22.00	9645.24	0.00	9645.24
	Total	40.50	17756.01	25.00	17781.01	445.50	195316.11	275.00	195591.11
	Contingency 3%				533.43				5867.73
	Labour Welfare 4%				711.24				7823.64
	Grand Total	40.50	17756.01	25.00	19025.68	445.50	195316.11	275.00	209282.49
F. Fifth Year Operations									
1	Watch and ward 12 months 1 watcher per 10.00 ha	36.50	16002.33	0.00	16002.33	401.50	176025.63	0.00	176025.63
2	Counting of survival percentage Grid wise and Specie wise and to Note the same on Register in May and October.	2.00	876.84	25.00	901.84	22.00	9645.24	275.00	9920.24
3	Fire Tracing	2.00	876.84	0.00	876.84	22.00	9645.24	0.00	9645.24
	Total	40.50	17756.01	25.00	17781.01	445.50	195316.11	275.00	195591.11
	Contingency 3%				533.43				5867.73
	Labour Welfare 4%				711.24				7823.64
	Grand Total	40.50	17756.01	25.00	19025.68	445.50	195316.11	275.00	209282.49

Sr. No.	Particulars of works	Area : 1.00 Ha.			Area : 11.00 Ha.				
		Man days	Wages	Material Supply	Total	Man days	Wages	Material Supply	Total
G. Sixth Year Operations									
1	Watch and ward 12 months 1 watcher per 10.00 ha	36.50	16002.33	0.00	16002.33	401.50	176025.63	0.00	176025.63
2	Counting of survival percentage Grid wise and Specie wise and to Note the same on Register in May and October.	2.00	876.84	25.00	901.84	22.00	9645.24	275.00	9920.24
3	Fire Tracing	2.00	876.84	0.00	876.84	22.00	9645.24	0.00	9645.24
	Total	40.50	17756.01	25.00	17781.01	445.50	195316.11	275.00	195591.11
	Contingency 3%			0.00	533.43			0.00	5867.73
	Labour Welfare 4%			0.00	711.24			0.00	7823.64
	Grand Total	40.50	17756.01	25.00	19025.68	445.50	195316.11	275.00	209282.49
H. Seventh Year Operations									
1	Watch and ward 12 months 1 watcher per 10.00 ha	36.50	16002.33	0.00	16002.33	401.50	176025.63	0.00	176025.63
2	Counting of survival percentage Grid wise and Specie wise and to Note the same on Register in May and October.	2.00	876.84	25.00	901.84	22.00	9645.24	275.00	9920.24
3	Fire Tracing	2.00	876.84	0.00	876.84	22.00	9645.24	0.00	9645.24
	Total	40.50	17756.01	25.00	17781.01	445.50	195316.11	275.00	195591.11
	Contingency 3%			0.00	533.43			0.00	5867.73
	Labour Welfare 4%			0.00	711.24			0.00	7823.64
	Grand Total	40.50	17756.01	25.00	19025.68	445.50	195316.11	275.00	209282.49
I. Eight Year Operations									
1	Watch and ward 12 months 1 watcher per 10.00 ha	36.50	16002.33	0.00	16002.33	401.50	176025.63	0.00	176025.63
2	Counting of survival percentage Grid wise and Specie wise and to Note the same on Register in May and October.	2.00	876.84	25.00	901.84	22.00	9645.24	275.00	9920.24
3	Fire Tracing	2.00	876.84	0.00	876.84	22.00	9645.24	0.00	9645.24
	Total	40.50	17756.01	25.00	17781.01	445.50	195316.11	275.00	195591.11
	Contingency 3%			0.00	533.43			0.00	5867.73
	Labour Welfare 4%			0.00	711.24			0.00	7823.64
	Grand Total	40.50	17756.01	25.00	19025.68	445.50	195316.11	275.00	209282.49

Sr. No.	Particulars of works	Area : 1.00 Ha.			Area : 11.00 Ha.				
		Man days	Wages	Material Supply	Total	Man days	Wages	Material Supply	Total
J. Nine Year Operations									
1	Watch and ward 12 months 1 watcher per 10.00 ha	36.50	16002.33	0.00	16002.33	401.50	176025.63	0.00	176025.63
2	Counting of survival percentage Grid wise and Specie wise and to Note the same on Register in May and October.	2.00	876.84	25.00	901.84	22.00	9645.24	275.00	9920.24
3	Fire Tracing	2.00	876.84	0.00	876.84	22.00	9645.24	0.00	9645.24
	Total	40.50	17756.01	25.00	17781.01	445.50	195316.11	275.00	195591.11
	Contingency 3%			0.00	533.43			0.00	5867.73
	Labour Welfare 4%			0.00	711.24			0.00	7823.64
	Grand Total	40.50	17756.01	25.00	19025.68	445.50	195316.11	275.00	209282.49
K. Tenth Year Operations									
1	Watch and ward 12 months 1 watcher per 10.00 ha	36.50	16002.33	0.00	16002.33	401.50	176025.63	0.00	176025.63
2	Counting of survival percentage Grid wise and Specie wise and to Note the same on Register in May and October.	2.00	876.84	25.00	901.84	22.00	9645.24	275.00	9920.24
3	Fire Tracing	2.00	876.84	0.00	876.84	22.00	9645.24	0.00	9645.24
	Total	40.50	17756.01	25.00	17781.01	445.50	195316.11	275.00	195591.11
	Contingency 3%			0.00	533.43			0.00	5867.73
	Labour Welfare 4%			0.00	711.24			0.00	7823.64
	Grand Total	40.50	17756.01	25.00	19025.68	445.50	195316.11	275.00	209282.49

(Keshav Wable)
Deputy Conservator of Forests,
Nanded Forest Division,
Nanded.




Range Forest Officer (T.)
Nanded.

Assistant Conservator of Forest
(Tendulwari & Campa) Nanded

SECRET (NAME & ADDRESS)
SECRET (NAME & ADDRESS)

SECRET (NAME & ADDRESS)
SECRET (NAME & ADDRESS)

**Abstract for Model No. 5
Fencing and Irrigated Plantations**

Model Rate Structure for Compensatory Afforestation

Sr. No.	Year of Operation	Area : 1.00 ha. @ wage rate rs. 438.42/day				Area : 11.00 ha.			
		Man days	Wages	Material Supply	Total	Man days	Wages	Material Supply	Total
1	Pre Monsoon Works	167.97	73641.41	193263.83	285588.60	1847.67	810055.48	2075902.13	3087974.64
2	First Year Operations	192.65	84461.61	61569.64	156253.44	2119.15	929077.74	677266.04	1718787.85
3	Second Year Operations	162.36	71181.87	37824.06	116636.35	1785.96	783000.58	416064.66	1282999.81
4	Third Year Operations	101.65	44565.39	17616.02	66534.11	1118.15	490219.32	193776.22	731875.23
5	Fourth Year Operations	40.50	17756.01	25.00	19025.68	445.50	195316.11	275.00	209282.49
6	Fifth Year Operations	40.50	17756.01	25.00	19025.68	445.50	195316.11	275.00	209282.49
7	Sixth Year Operations	40.50	17756.01	25.00	19025.68	445.50	195316.11	275.00	209282.49
8	Seventh Year Operations	40.50	17756.01	25.00	19025.68	445.50	195316.11	275.00	209282.49
9	Eight Year Operations	40.50	17756.01	25.00	19025.68	445.50	195316.11	275.00	209282.49
10	Ninth Year Operations	40.50	17756.01	25.00	19025.68	445.50	195316.11	275.00	209282.49
11	Tenth Year Operations	40.50	17756.01	25.00	19025.68	445.50	195316.11	275.00	209282.49
	Total	908.13	398142.35	310448.55	758192.27	9989.43	4379565.90	3364934.05	8286614.95

(Keshav Wable)
Deputy Conservator of Forests,
Nanded Forest Division,
Nanded.

B

A

Range Forest Officer (T.)
Nanded.
Assistant Conservator of Forest
(Tendulwases & Campa) Nanded

Approved by County Board
John W. ...
County Clerk

...

35