



कार्यालय – वन प्रमंडल पदाधिकारी,
हजारीबाग पश्चिमी वन प्रमंडल, वन भवन, हजारीबाग
☎ 06546-222339, Email- dfo.hazaribaghwest@rediffmail.com & dfo-hazaribaghwest@gov.in

सेवा में,

पत्रांक:

दिनांक :

वन संरक्षक,
प्रादेशिक अंचल,
हजारीबाग ।

विषय:- हजारीबाग जिला के केरेडारी प्रखण्ड अन्तर्गत चन्द्रगुप्त खुली खदान कोल परियोजना निर्माण हेतु 699.38 हे० में हजारीबाग पश्चिमी 298.42 हे० वनभूमि अपयोजन प्रस्ताव (संख्या- FP/JH/MIN/140599/2021) के संबंध में ।

प्रसंग :- आपका ज्ञापांक 33 दिनांक 09.01.2023 एवं प्रयोक्ता अभिकरण का पत्रांक 414 दिनांक 18.01.2023 (छाया प्रति संलग्न) ।

महाशय,

उपर्युक्त विषयक प्रसंगाधीन पत्र के संदर्भ में सूचित करना है कि हजारीबाग जिला के केरेडारी प्रखण्ड अन्तर्गत चन्द्रगुप्त खुली खदान कोल परियोजना निर्माण हेतु 699.38 हे० में हजारीबाग पश्चिमी 298.42 हे० वनभूमि अपयोजन प्रस्ताव में किये गये तीन बिन्दुओं पर किये गये पृच्छाओं का निराकरण निम्नवत दी जा रही है :-

क्र०सं०	पृच्छा	वन प्रमण्डल पदाधिकारी का मंतव्य
1	प्रस्तावित वनभूमि के संबंध में FRA के तहत संबंधित उपायुक्त द्वारा निर्गत प्रमाण-पत्र (इस क्रम में हुई बैठको की कार्यवाही के साथ) ।	इस संदर्भ में प्रयोक्ता अभिकरण द्वारा उपायुक्त, हजारीबाग के समक्ष आवेदन समर्पित किया गया है (छाया प्रति संलग्न) जो प्रक्रियाधीन है। प्रयोक्ता अभिकरण द्वारा यह वचनवद्धता इस कार्यालय में समर्पित किया गया कि Stage II अनुमोदन के पूर्व इसे समर्पित कर दिया जायेगा।
2	CWLW का मंतव्य।	इस संबंध में अधोहस्ताक्षरी द्वारा भी विस्तृत मंतव्य Part II में स्थल निरीक्षण प्रतिवेदन में अंकित किया गया है। उल्लेखनीय है कि इस क्षेत्र में बहुत सारे वन्यजीव यथा अनुसूची- I एवं II के महत्वपूर्ण प्रजाति जैसे Stripped hyena, मोर, गिद्ध, जंगली हाथी (Migratory) के अतिरिक्त अन्य बहुत सारे Vertebrates & invertebrates पाये जाते हैं। अतः इस परियोजना द्वारा इन पर पड़नेवाले नकारात्मक

		प्रभाव को समाप्त करने हेतु एक Wildlife Management बनाना एवं उसका प्रभावोत्पादक अनुपालन आवश्यक है।
3	CA हेतु चिन्हित अवकृष्ट वनभूमि के लिए समर्पित सभी अभिलेखों में प्लॉट संख्या का मिलान करते हुए प्रतिवेदन।	प्रस्ताव के साथ क्षतिपूरक वनरोपण हेतु चयनित स्थल का प्लॉटो का सत्यापन अभिलेखों से एवं स्थल पर जाकर कर लिया गया है, एवं तत्संबंधी उपयुक्तता प्रमाण पत्र की छाया प्रति संलग्न है।

अतः उपरोक्त वर्णित तथ्यों के आलोक में अग्रेतर कार्रवाई किया जा सकता है।

अनुलग्नक:- यथोक्त।

आपका विश्वासी

ह0/-

वन प्रमंडल पदाधिकारी
हजारीबाग पश्चिमी प्रमंडल

दिनांक: 19/10/2023

ज्ञापांक: 330
प्रतिलिपि :- प्रधान मुख्य वन संरक्षक सह कार्यकारी निदेशक, बंजर भूमि विकास बोर्ड, झारखण्ड रांची / क्षेत्रीय मुख्य वन संरक्षक, हजारीबाग को सभी अनुलग्नको सहित सादर सूचनार्थ एवं आवश्यक कार्रवाई हेतु प्रेषित।


वन प्रमंडल पदाधिकारी
हजारीबाग पश्चिमी प्रमंडल

(Signature)

ok



CENTRAL COALFIELDS LIMITED
(A Mini Ratna Company)
OFFICE OF THE PROJECT OFFICER
CHANDRAGUPT PROJECT, VTC BUILDING, HONHE
AMRAPALI – CHANDRAGUPT AREA



Ref No. -GM(A-C)/PO CHANDRAGUPTA/2022-23/ 414

Dated:- 18/1/2023

सेवा में,
वन प्रमंडल पदाधिकारी,
हजारीबाग पश्चिमी वन प्रमंडल।

विषय:- सी०सी०एल० द्वारा चन्द्रगुप्त खुली खदान कोल परियोजना हेतु 699.38 हे० (चतरा दक्षिणी वन प्रमंडल अंतर्गत 400.96 हे० एवं हजारीबाग पश्चिमी वन प्रमंडल अंतर्गत 298.42 हे०) वन भूमि अपयोजन के प्रस्ताव (संख्या- FP/JH/MIN/140599/2021) के सम्बन्ध में।

महाशय,

प्रासांगिक पत्र द्वारा विषयगत कोल परियोजना में अपयोजित होनेवाले वन भूमि प्रस्ताव पर की गई त्रुटियों का बिन्दुवार निराकरण निम्नवत है-

क्रम सं०	आपति	निराकरण
	प्रस्तावित वनभूमि के संबंध में FRA के तहत संबंधित उपायुक्त द्वारा निर्गत प्रमाण पत्र (इस क्रम में हुई बैठकों की कार्यवाही के साथ)	इस सम्बन्ध उपायुक्त हजारीबाग के समक्ष आवेदन दिया गया है (छायाप्रति संलग्न है) जो प्रक्रियाधीन है साथ ही Stage II अनुमोदन के पूर्व समर्पित कर दिया जाएगा।
2	CA हेतु चिन्हित अवकृष्ट वनभूमि के लिए समर्पित सभी अभिलेखों में प्लॉट संख्या का मिलान करते हुए प्रतिवेदन	आपके द्वारा CA भूमि उपलब्ध कराया गया है, जिसका मिलान आपके कार्यालय एवं वन क्षेत्र पदाधिकारी द्वारा सभी अभिलेखों से प्लॉट संख्या का मिलान करने के उपरान्त ही Suitability Certificate दिया गया है।

अतः उल्लेखित त्रुटियों का निराकरण कतरे हुए अनुरोध है की प्रस्ताव पर अग्रेतर कार्रवाई करने की कृपा की जाय।

अनु०यथोक्त

आपका विश्वासी

परियोजना पदाधिकारी

चन्द्रगुप्त खुली खदान परियोजना
आम्रपाली-चन्द्रगुप्त क्षेत्र. सीसीएल

PROJECT OFFICER
CHANDRAGUPT OPEN CAST PROJECT
AMRAPALI-CHANDRAGUPT AREA, CCL



CENTRAL COALFIELDS LIMITED
AMRAPALI & CHANDRAGUPT AREA
AKASHDEEP BUILDING
P.O - DAKRA, RANCHI, JHARKHAND



Ref. No.: - GM (A-C)/P&P/2021-22/ 67

Dated : 05/04/2021


To,
The District Commissioner,
Hazaribagh.


Sub: Application for issuance of Certificate under FRA 2006 for forest land involved in Application for Diversion of Forest Land of Chandragupt OCP falling in Villages: Bukru, ChattiBariyatu, Jordag, Nawakhap, Pachanda/Pachra, Sijhua of Keradari Circle of District Hazaribagh.


Dear Sir,

Application for diversion of forest land in respect of Chandragupt OCP, Amrapali-Chandragupt Area, CCL is to be applied. Certificate under FRA, 2006 is required in FORM-II for following villages.

S.No	Village	Thana No.	Khata No.	Plot No	FRA Required in Acre		
					Notified Forest	GM JJ	Total
1.	Chatti-Bariyatu	14	159	6P	15.56		15.56
			159	28	55.06		55.06
			159	50		3.28	3.28
			159	114P	0.81		0.81
			159	115P	40.39		40.39
			159	116	43.39		43.39
			159	117P	34.67		34.67
			159	2034		4.03	4.03
			Total in Acre		189.88	7.31	197.19
			Total in Ha		76.84	2.96	79.80
2.	Jordag	15	190	1		88	88
			190	2P	101.59		101.59
			190	4P	124.73		124.73
			190	12P		29.54	29.54
			190	622P	163.05		163.05
			190	2022P	15.07		15.07
			190	2023		5.12	5.12
			190	2024P	13.12		13.12
			Total in Acre		417.56	122.66	540.22
			Total in Ha		168.98	49.64	218.62



PROJECT OFFICER
CHANDRAGUPT OPEN CAST PROJECT
AMRAPALI-CHANDRAGUPT AREA, CCL



R. N. MISHRA
I.F.S.
Divisional Forest Officer
West Division, Hazaribagh



SANJEEV KUMAR
MANAGER
CHANDRAGUPTA OPENCAST PROJECT
CCL, AMRAPALI-CHANDRAGUPTA AREA

Scanned with CamScanner

S.No	Village	Thana No.	Khata No.	Plot No	FRA Required in Acre				
					Notified Forest	GM JJ	Total		
3.	Bukru	55	165	1	58.6		58.6		
			165	2	60.13	11.47	71.6		
			165	3	97.64	23.86	121.5		
			165	58		13.5	13.5		
			165	80		3.51	3.51		
			165	113		1.78	1.78		
			165	258		2.2	2.2		
			165	326	48.61	18.64	67.25		
			165	351		19	19		
			165	508		0.08	0.08		
			165	753	10.25		10.25		
			165	919P		16.01	16.01		
			165	986P		19.77	19.77		
			165	1029		7.67	7.67		
			165	1117	64.44	8.31	72.75		
			165	1164		4.56	4.56		
			165	1170	0.46		0.46		
			165	1179		23	23		
			165	1180		0.09	0.09		
			165	1185		0.27	0.27		
			165	1190		0.1	0.1		
			165	1216		0.04	0.04		
			165	1217		0.15	0.15		
			165	1223	2.91		2.91		
			165	1226		0.05	0.05		
			165	1227	20.25		20.25		
Total in Acre					363.29	174.06	537.35		
Total in Ha					147.02	70.44	217.46		
4.	Nawakhap	47	24	35P		1.27	1.27		
			24	264		1.2	1.2		
			24	460P		2.21	2.21		
			24	747		0.13	0.13		
			24	753		0.25	0.25		
			Total in Acre					5.06	5.06
			Total in Ha					2.05	2.05


PROJECT OFFICER
CHANDRAGUPTA OPEN CAST PROJECT
AMRAPALI-CHANDRAGUPTA AREA, CCL


SANJEEV KUMAR
MANAGER
CHANDRAGUPTA OPENCAST PROJECT
CCL, AMRAPALI-CHANDRAGUPTA AREA


R. N. MISHRA
I.F.S.
Divisional Forest Officer
West Division, Hazaribag

S.No	Village	Thana No.	Khata No.	Plot No	FRA Required in Acre					
					Notified Forest	GM JJ	Total			
5.	Pachanda/ Pachra	48	93	437	16.80	7.70	24.50			
			93	513	11.10	15.40	26.50			
			93	919		20.40	20.40			
			93	946		0.07	0.07			
			93	999		8.50	8.50			
			93	1180	18.90	6.10	25.00			
			93	1195	15.43	4.84	20.27			
			93	1200	5.00	1.48	6.48			
			93	1412		0.91	0.91			
			93	1880		1.85	1.85			
			93	2380	8.56	2.13	10.69			
			93	2381	19.92	10.42	30.34			
			93	2382	30.84	8.36	39.20			
			93	1180/2385		0.33	0.33			
			93	2388		0.83	0.83			
			93	2390	9.80	2.50	12.30			
			Total in Acre					136.35	91.82	228.17
			Total in Ha					55.18	37.16	92.34
6.	Sijhua	53	108	392		1.32	1.32			
			108	1163		1.95	1.95			
			1	1211	7.55	1.95	9.5			
			1	1223	8.9	1.6	10.5			
			1	1261	10.2	3.4	13.6			
			1	1299	22.6	12.8	35.4			
			1	1304		0.62	0.62			
			1	1318		0.1	0.1			
			1	1321	2.9	34.1	37			
			1	1330	8.7	16.6	25.3			
			1	1339		6.7	6.7			
			1	1346		0.4	0.4			
			1	1365		0.19	0.19			
			1	1368		0.41	0.41			
			1	1378		0.08	0.08			
			1	1380	18	5.5	23.5			
			Total in Acre					78.85	87.72	166.57
			Total in Ha					31.91	35.5	67.41
Grand Total in Acre					1185.93	488.63	1674.56			
Grand Total in Ha					479.93	197.75	677.68			

As such it is requested to kindly issue certificate under FRA, 2006 in FORM-II.

R. N. MISHRA
I.F.S.
Divisional Forest Officer
West Division, Hazaribag

PROJECT OFFICER
CHANDRAGUPTA OPEN CAST PROJECT
AMRAPALLI-CHANDRAGUPTA AREA, CCL

SANJEEV KUMAR
MANAGER
CHANDRAGUPTA OPENCAST PROJECT

Yours Faithfully
[Signature]
05/04/2021
Manager/Nodal officer
(Chandragupta OCP)
A-C Area, CCL



CENTRAL COALFIELDS LIMITED
AMRAPALI & CHANDRAGUPT AREA
AKASHDEEP BUILDING
P.O - DAKRA, RANCHI, JHARKHAND



Ref. No.: - GM (A-C)/P&P/2021-22/65

Dated: 05/04/2021

To,
The District Commissioner,
Chatra.

Sub: Application for issuance of Certificate under FRA, 2006 for forest land involved in Application for Diversion of Forest Land of Chandragupt OCP falling in Village Ursu of Circle Tandwa, District Chatra.

Dear Sir,

Application for diversion of forest land in respect of Chandragupt OCP, Amrapali-Chandragupt Area, CCL is to be applied. Certificate under FRA, 2006 is required in FORM-II for Ursu village.

S.No	Village	Thana No.	Khata No.	Plot No	FRA Required in Acre		
					Notified Forest	GM JJ	Total
1.	Ursu	54	51	544P		1.63	1.63
			51	586	14.28	3.22	17.5
			51	605	30.8	3.7	34.5
			Total in Acre		45.08	8.55	53.63
			Total in Ha		18.24	3.46	21.70

As such it is requested to kindly issue certificate under FRA, 2006 in FORM-II.

Yours Faithfully
05/04/2021
Manager/Nodal officer
(Chandragupt OCP)
A-C Area, CCL


PROJECT OFFICER
CHANDRAGUPT OPEN CAST PROJECT
AMRAPALI-CHANDRAGUPT AREA, CCL

SANJEEV KUMAR
MANAGER
CHANDRAGUPTA OPENCAST PROJECT
CCL, AMRAPALI-CHANDRAGUPTA AREA

R. N. MISHRA
I.F.S.
Divisional Forest Officer
West Division, Hazaribag



CENTRAL COALFIELDS LIMITED
(A Mini Ratna Company)
OFFICE OF THE PROJECT OFFICER
CHANDRAGUPT PROJECT, VTC BUILDING, HONHE
AMRAPALI – CHANDRAGUPT AREA



Ref No.-GM(A-C)/PO CHANDRAGUPTA/2022-23/ 415


Dated:- 18/1/2023.

Under taking for FRA Certificate

Application for issuance of Certificate under FRA-2006 for Forest Land involved in the application for Diversion of Forest Land of Chandragupt OCP, Amrapali-Chandragupt Area, CCL falling villages: Bukru, Chattibariyat, Jordag, Nawakhap, Pachanda/Pachra, Sijua of Kerandari Circle of District-Hazaribagh made to DC, Hazaribagh and falling in village Ursu of Tandwa Circle, District Chatra has been made to DC, Chatra.

CCL undertakes that the certificate under FRA-2006 will be submitted as soon as received from DC, Hazaribagh & DC, Chatra, but in any case before issuance of Stage-II approval in respect of Chandragupt OCP.


R. N. MISHRA
I.F.S.
Divisional Forest Officer
West Division, Hazaribag



18/1/2023
Project Officer
(Chandragupt OCP)
A-C Area, CCL
PROJECT OFFICER
CHANDRAGUPT OPEN CAST PROJECT
AMRAPALI-CHANDRAGUPT AREA, CCL

ANNEXURE -

CHANDRAGUPT OCP
LAND SUITABILITY CERTIFICATE

Certified that the area mentioned is suitable for compensatory afforestation work and from management point of view. The details of forest area is as follows :-

Sl. No.	Village (Protected Forest)	Thana	Thana no.	Plots	Area in ha.	Suitability
1	Mangrmuha	Bārhi	25	100, 107, 110, 113	20	The site is found suitable for Compensatory afforestation.
2	Basriya	Barhi	128	17, 22, 23, 25, 26, 79, 95, 131, 132, 133, 134, 199, 233, 252, 233/56, 197, 170, 200, 232, 208	61.68	The site is found suitable for Compensatory afforestation.
3	Jarhiya	Barhi	59	93, 194, 136, 140, 143, 219, 220, 222, 230, 242, 265, 1061, 475	34.12	The site is found suitable for Compensatory afforestation.
4	Devchanda	Barhi	04	853, 870, 872, 873	95.24	The site is found suitable for Compensatory afforestation.
5	Lachudih	Barhi	130	18, 19, 34, 43, 45	40	The site is found suitable for Compensatory afforestation.
6	Gaida	Barkatha	68	3050, 3081	46	The site is found suitable for Compensatory afforestation.
7	Chandgarh	Barkatha	56	131, 133, 134, 139	64.88	The site is found suitable for Compensatory afforestation.
8	Jatghaghra	Barkatha	04	80, 145, 155, 1289, 1303, 1345, 1374	27	The site is found suitable for Compensatory afforestation.
9	Kendua	Barkatha	08	02, 14, 26, 149, 190, 192, 428, 429, 432, 433, 484	86.43	The site is found suitable for Compensatory afforestation.
Total -					475.35	

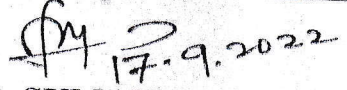

Divisional Forest Officer
Hazaribag West Division

Certificate regarding suitability of area for compensatory
afforestation and from management point of view

Certified that the area mentioned is suitable for compensatory afforestation work and from management point of view. The details of forest area is as follows :-

In the Proposal Of Chandragupta OCP

Sl. No.	Name of Range	Name of Village	Thana & Thana No.	Plot No.	Net Area (in ha.)	Gross Area (in ha.)
1	Chatra Range	Lohidi	Gidhour-29	194P,32P,33P,34P,35P	45.00	64.75
2	Chatra Range	Sinduarikhurd	Gidhour-13	2P,3P,4P,5P	29.65	65.27
3	Chatra Range	Unta	Chatra-141	1P	50.00	77.95
Total :-					124.65	207.97


(S.P. SUMAN)
Divisional Forest Officer
Chatra South forest Division