

No. M-1 / 5909

H.P. Forest Department

Dated Shimla-2, the 27-02-2023

From :- CCF WL (S) Shimla

To: Nodal Officer-cum-APCCF (FCA)  
O/o Pr.CCF (HoFF) H.P.

Subject: **Diversion of 25.6 ha. Of forest land in favour of HPPWD for the Construction of Bhaba Mud Sagnam Attregoo road Kms. 0/0 to 44/400, within the jurisdiction of DFO Kinnaur and WL Sarahan Division Distt. Kinnaur and Shimla HP. (online No. FP/HP/Road/44357/2020).**

Memo:

Kindly refer to IRO (MoEF&CC) office Memo. No. FC/HPC/06/170/2022 dated 15.11.2022 on the subjects cited above.

As desired point wise reply of the observation/shortcomings as under:-

1. The Construction of Bhaba Mudh Sagnam Attregoo road is involving two area and Eco-sensitive's Zone viz Pin Valley National Park in Lahaul Spiti and Ruppi-Bhaba WLS in Distt. Kinnaur under Wildlife Division Sarahan. The proposal under contention is submitted for approval of 44/400 Km. of Road length from Kinnaur side, which involves 4.8 hac. of forest land belonging to Kinnaur Forest territorial Division & 20.7963 hac. of land belongings to Ruppi-Bhaba Wildlife Sanctuary. It is further pertinent to mention that the Forest WL clearance of stretch / length of road falling under Pin valley National Park stands already accorded by MoEF vide letter No. 44 dated 29.10.2022 for 15.94 hac. of land which is fallings under HPPWD Spiti Division.

Further it is clarified that the NBWL recommendation vide point number 44.1.6 of 45<sup>th</sup> minute of meeting it is mentioned that State PCCF in its letter dated 30.08.2017 requested to consider for the diversion of 39.50 hac. For the construction of Attregoo Sagnam Mudh Bhaba road KM 33/500 to 61/930 under Spiti Division under Spiti Division and KM 0/00 to 44/400 in Karcham Division. As approval for 15.94 hac. Land already accorded from Spiti side (under Pin Valley National Park). Therefore, rest of the land out of 39.50 hac. which is falling under Ruppi-Bhaba Wildlife Sanctuary is requied its approval of entire Bhaba Mudh Saganam Attragoo road. (Line Plan for which is attachd for reference).

2. The point that Pin Valley National Park, falls under Spiti WL Division the approval of that portion is also accorded by HPPWD Spiti Division as mentioned in Para 1. (Approval Letter Attached).
3. This observation is already clarified in point No.1 .
4. The proposed alignment is only feasible involving minimum number of trees and forest / Wildlife area for which concerned DFO's have visited the site to authenticate the proposal alignment. Hence it is not possible to after the alignment as all the possibility have been explored by the Department for minimum use of tres and land for construction of said road.

5. The cost for construction previously mentioned in column is now been revised, and the revise estimate cost for project is approx 34.19 crore.

This is for your kind information and further necessary action at your end please.


Encls: As above.

  
Chief Conservator of Forests,  
Wildlife Circle (S) Shimla.

Endst. No. M-1/

Dated:-

Copy is forwarded to DFO (WL) Sarahan w.r.t. his office memo. No. 3045 dated 13.02.2023 for information please.

  
Chief Conservator of Forests,  
Wildlife Circle (S) Shimla.

HIMACHAL PRADESH  
PUBLIC WORKS DEPARTMENT  
No.PW-BHNR-B&R/WA-Bhaba Mud Road/2022-23- 8484-85 Dated: - 08/02/2023  
To

✓ The Divisional Forest Officer,  
Wild Life Division,  
Sarhan.

Subject:- Diversion of 25.6 ha of forest land in favour of HPPWD for the construction of Bhaba Mud Sagnam Attargoo road kms 0/00 to 44/400. within the jurisdiction of DFO Kinnaur and WI Sarhan Division, Distt.Kinnaur and Shimla,Himachal Pradesh.

Ref:- Your office endorsement 2001-02 dated. 01.12.2022.


Dear Sir,

With reference to your above endorsement number regarding subject cited above the point wise reply is as under.


1. The construction of Bhaba Mudh Attargoo road is involving two protected areas and eco-sensitive zone viz Pin valley National park in Lahaul Spiti and Rupj Bhaba WLS in Distt Kinnaur under wild Life Division sarhan. The proposal under contention is submitted for approval of 44/400 Km of road length from Kinnaur side, which involves 4.8 hectare of forest land belonging to Kinnaur Forest territorial division & 20.7963 hectare of land belonging to Rupj Bhaba wild life century. It is further pertinent to mention that the Forest/WL clearance of stretch/length of road falling under Pin valley national park stands already accorded by MOEF vide letter No. 44 Dated. 29-10-2022. for 15.94 hectare of land which is falling under HPPWD Spiti Division.  
Further it is clarified that in the NBWL recommendation Vide point number 44.1.6 of 45<sup>th</sup> minute of meeting it is mentioned that State PCCF in its letter dated. 30-08-2017 requested to consider for the diversion of 39.50 hectare for the construction of Attargoo Sagnam Mudh Bhaba road KM 33/500 to 61/930 under Spiti division and Km 0/00 to 44/400 in Karchham division. As approval for 15.94 hectare land is already accorded from Spiti side (under Pin Valley National Park). Therefore rest of the land out of 39.50 hectare which is falling under Rup Bhaba wild Life Sanctuary is required its approval of entire Bhaba Mudh Sagnam Attargoo road.(Line Plan for which is attached for reference).
2. The point that Pin Valley nature park falls under Spiti WL division the approval of that portion is also accorded by HPPWD Spiti division as mentioned in Para 1.(Approval Letter Attached)
3. The para is already clarified in point no. 1.
4. The proposed alignment is only feasible involving minimum number of trees and forest /wild life area for which concerned DFO's have visited the site to authenticate the proposed alignment. Hence it is not possible to alter the alignment as all the possibility have been explored by the Department for minimum use of trees and land for construction of said road.
5. The cost for construction previously mentioned in column is now been revised, and the revise estimated cost for project is approx 34.19 crores..

This is for your kind information and further necessary action please.

DA:- As above.

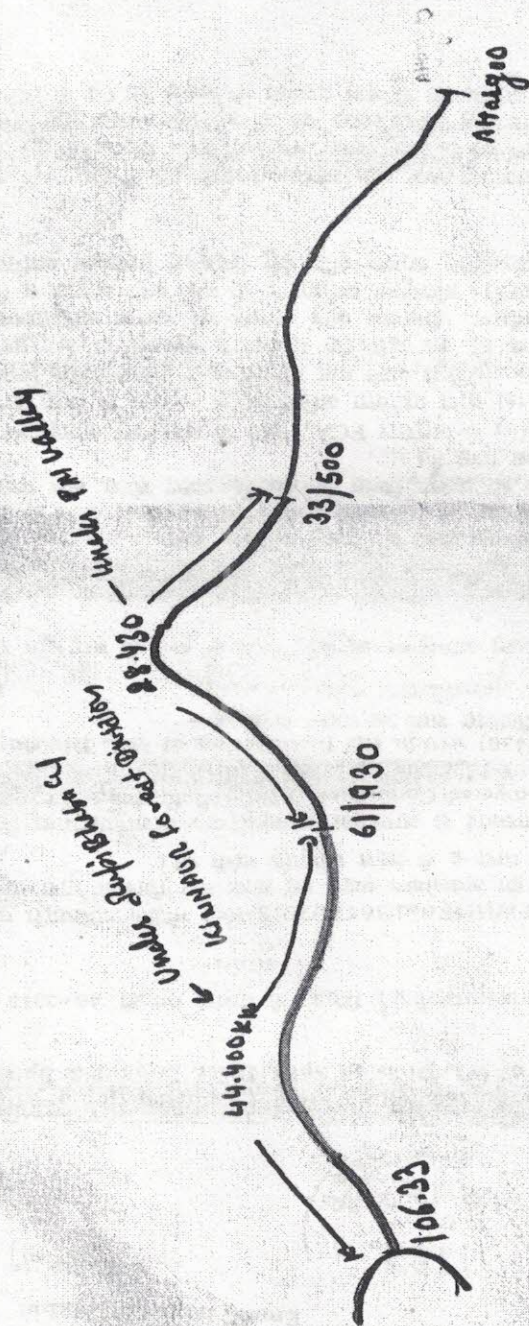
  
Executive Engineer,  
Karchham Division,  
HP.PWD; Bhabanagar.

Copy to the Assistant Engineer Project Sub-Division, HP.PWD.,  
Bhabanagar w.r.t. his office letter No. 550 dated 02.02.2023 for information and necessary action.

  
Executive Engineer,  
Karchham Division,  
HP.PWD; Bhabanagar.

# LINE PLAN OF AHARGO Sagram mud Shaba Road

LINE PLAN NOT TO SCALE



UNDER (MPS)	Forest/Val	Length (km)	Area (Hec)	Description
Kashmir Division	Kashmir Forest Division	7.00	4.8 Hec.	Forest land under Kashmir Forest Division
-do-	Subj. Division w/ authority	27.400	20.79 Hec.	Length of road under Subj. Division w/ authority
Spiti Division	P. Valley National Parks	28.430	15.94 Hec.	Length of road under P. Valley National Parks
Spiti Division	-do-	23/500	-	Road already constructed by Spiti Division.

Assistant Engineer  
Project Division  
HPPND  
HPPND

पर्यावरण एवं जलवायु परिवर्तन मंत्रालय  
राष्ट्रीय वन मंत्रालय (उत्तर-मध्य क्षेत्र)  
25 सुभाषी रोड, देहरादून-248001  
फ़ोन- 0135-2650809  
फ़ैक्स-0135-2653010  
ईमेल - [mocf.ddn@gov.in](mailto:mocf.ddn@gov.in)



GOVERNMENT OF INDIA  
MINISTRY OF ENVIRONMENT, FOREST &  
CLIMATE CHANGE  
REGIONAL OFFICE (NORTH CENTRAL ZONE)  
25 SUBHASHI ROAD, DEHRADUN-248001  
PHONE- 0135-2650809  
FAX- 0135-2653010  
Email- [mocf.ddn@gov.in](mailto:mocf.ddn@gov.in)

दिनांक 27/10/2020

संख्या में

अतिरिक्त मुख्य सचिव (वन)  
हिमाचल प्रदेश सरकार,  
आसमंडेल बिल्डिंग, शिमला।

1187  
16-12-2020

दिनांक: 27/10/2020

FR  
WA

विषय: Diversion of 15.94 ha of forest land in favour of HPPWD for the construction of Mud road (Kms. 0/000 to 28/430) within the jurisdiction of WL Division Spiti, Distt. Lahaul & Spiti, H.P (online no. FP/HP/Road/36476/2018)

नाडन अधिकारी एवं अपर प्रमुख मुख्य वन संरक्षक (एफ.सी.ए.), हि0प्र0 के पत्रांक एफ.टी. 48-3815/2015 (एफ.सी.ए.) दिनांक 23.06.2020

उपरोक्त विषय पर ऑनलाइन प्रस्ताव संख्या FP/HP/Road/36476/2018 तथा नोडल अधिकारी एवं अपर प्रमुख मुख्य वन संरक्षक (एफ.सी.ए.), हि0प्र0 के संदर्भित पत्र का अवलोकन करने का कष्ट करें जिसके द्वारा विधायित प्रस्ताव पर केन्द्र सरकार से वन (संरक्षण) अधिनियम, 1980 की धारा-2 के तहत स्वीकृति मांगी थी।

प्रश्नगत प्रकरण पर समय-समय पर राज्य सरकार से आवश्यक जानकारीयाँ/दस्तावेज प्राप्त किये गये, जिनके प्राप्त होने के उपरान्त तथा प्रस्ताव पर Regional Empowered Committee (REC) की दिनांक 24/07/2020 को हुई बैठक में संसुति होने के उपरान्त केन्द्र सरकार के Diversion of 15.94 ha of forest land in favour of HPPWD for the construction of Mud road (Kms. 0/000 to 28/430) within the jurisdiction of WL Division Spiti, Distt. Lahaul & Spiti, H.P हेतु सैद्धान्तिक स्वीकृति निम्नलिखित शर्तों पर प्रदान करती है:-

- वन भूमि की विधिक स्थिति अपरिवर्तित रहेगी।
- परियोजना के लिए आवश्यक गैर वन भूमि प्रयोक्ता अभिकरण को सौंप जाने के बाद ही वन भूमि सौंपी जाएगी।
- प्रतिपूरक बनीकरण:
  - वन विभाग द्वारा प्रयोज्य अभिकरण की लागत पर प्रस्तावित वन भूमि को पुनर्स्थापित वन भूमि पर अर्थात् 31.88 हे० Shogo 10 ha and Of Kwang 21.88 ha में प्रतिपूरक बनीकरण किया जाएगा। जहां तक व्यावहारिक हो स्थानीय स्वदेशी प्रजातियों को लगाया जाए तथा प्रजातियों की एकल कृषि संरक्षित।
  - राज्य शासन द्वारा सी.ए. क्षेत्र के राही खसरा संख्या की जानकारी प्रस्तुत की जाएगी।
  - वन मंडल अधिकारी द्वारा अतिरिक्त प्रमाण पत्र भी प्रस्तुत किया जाएगा कि उक्त सी.ए. क्षेत्र पर पूर्व में किसी भी अन्य योजना के तहत वृक्षारोपण कार्य नहीं किया गया है।
  - राज्य सरकार निर्देशित guideline para 1.21 (ii) के अनुसार FCA, 1980 के उल्लंघन फलस्वरूप Penal NPV की निर्धारित राशि कैम्पा कोष में online web portal द्वारा प्रयोक्ता अभिकरण को माध्यम से जमा करेगी जिसमें 12% annual interest date/year of violation से deposit किये जाने तक की तिथि तक calculate किया जाएगा।
- प्रतिपूरक बनीकरण की भूमि पर, यदि आवश्यक हो, तो प्रतिपूरक बनीकरण योजना के अनुसार प्रयोज्य मजदूरी अग्रिम रूप से वन विभाग के पास जमा की जाएगी। प्रतिपूरक बनीकरण 10 वर्षों तक अनुरक्षित किया जाएगा। इस योजना में भविष्य में निर्धारित कार्यों के लिए प्रत्याशित लागत वृद्धि हेतु उपयुक्त प्रावधान शामिल किए जा सकते हैं।
- शुद्ध वर्तमान मूल्य
  - इस निर्देश में निर्धारित दिनांकों पर सर्वेक्षण न्यायालय के WP (C) संख्या 202/1995 में 1A नंबर 656 दिनांक 30/10/2002, 01/08/2003, 28/03/2008, 24/04/2008 एवं 09/05/2008 तथा मंत्रालय द्वारा पत्रांक 54-1/1998-एफ.सी. (पिन 2) दिनांक 18/09/2003, 5-2/2006-एफ.सी. दिनांक 03/10/2006 एवं 5-3/2007-एफ.सी. दिनांक 05/02/2008 जारी दिशानिर्देशानुसार राज्य सरकार प्रयोक्ता अभिकरण से इस प्रस्ताव के तहत 15.94 हे० वन क्षेत्र के प्रत्यापन

(ख) User Agency will deposit the NPV 10 times of the Normal NPV as the proposed area National Park.

(ग) विशेष समिति से रिपोर्ट प्राप्त होने पर माननीय सर्वोच्च न्यायालय द्वारा प्रत्यावर्तित वन भूमि के शुद्ध वन भूमि में अतिरिक्त राशि यमि काई हो जो अंतिम रूप में के बाद देय हो, को राज्य सरकार द्वारा प्रयोक्ता अभिकरण वश ले जायेगा। प्रयोक्ता अभिकरण इसका एक शपथपत्र प्रस्तुत करेगा।

- 6 राज्य सरकार आर.ई.सी. के मिनट्स दिनांक 24.07.2020 में उल्लेखित शर्त संख्या 01 के चाहे अनुसार राज्य सरकार द्वारा CWLW के comments की प्रति इस कार्यालय में प्रेषित करना सुनिश्चित करें।
- 7 माननीय उच्चतम न्यायालय, नई दिल्ली द्वारा I A No. 3840 in WP (c) No. 202/1995 में वर्तमान में एफ.सी.ए. के तहत भूमि के प्रत्यावर्तन पर रोक लगाई गई है। अतः राज्य सरकार या उच्चतम न्यायालय नई दिल्ली द्वारा इस निर्णय लिये जाने के उपरान्त ही तदनुसार अपने स्तर पर वन भूमि के प्रत्यावर्तन हेतु जारी किए जाने वाले स्वीकृति आदेश जारी करेगी।
- 8 प्रयोक्ता अभिकरण प्रत्यावर्तित वन भूमि में प्रस्ताव के अनुसार किसी भी प्रकार के वृक्ष नहीं काटे जायेंगे।
- 9 एफ.आर.ए. 2006 का पूर्ण अनुपालन संबंधित जिला कलेक्टर से निर्धारित प्रमाण पत्र के माध्यम से सुनिश्चित किया जायेगा।
- 10 परियोजना के तहत प्रयोक्ता अभिकरण से प्राप्त धन केवल ई-पोर्टल (<https://parivesh-nic.in/>) के माध्यम से क्षतिपूर्क वनीकरण कोष प्रबंधन और योजना प्राधिकरण फंड में स्थानांतरित/जमा किए जाएंगे।
- 11 प्रयोक्ता अभिकरण आर.ई.सी. मानदंडों के अनुसार सड़क के दोनों किनारों पर पौधों की संख्या बढ़ाएगा।
- 12 संरक्षित क्षेत्रों/वन क्षेत्रों में निश्चित क्षेत्रों पर सड़क के साथ सड़क विनिर्माण साइनेज लगाए जाएंगे।
- 13 पर्यावरण (संरक्षण) अधिनियम 1986 के प्रावधानों के अनुसार उपयोगिता अभिकरण पर्यावरणीय स्वीकृति यदि लागू हो तो प्राप्त करेगा।
- 14 केंद्र सरकार की पूर्वानुमति के बिना प्रस्ताव का ले-आउट प्लान नहीं बदला जाएगा।
- 15 वन भूमि पर कोई भी श्रमिक शिविर स्थापित नहीं किया जाएगा।
- 16 प्रयोक्ता अभिकरण द्वारा मजदूरों को राज्तीय वन विभाग अथवा वन विकास निगम अथवा वैकल्पिक ईंधन के किसी अन्य कानूनी स्रोत से पर्याप्त लकड़ी विशेषतः वैकल्पिक ईंधन दिया जाएगा।
- 17 संबंधित प्रमाणीय वनाधिकारी के निर्देशानुसार, प्रत्यावर्तित वन भूमि की सीमा को परियोजना लागत पर भूमि पर ले-मांकन किया जाएगा।
- 18 परियोजना कार्य के निष्पादन के लिए निर्माण सामग्री के परिवहन के लिए वन क्षेत्र के अंदर कोई अतिरिक्त या नया मार्ग नहीं बनाया जाएगा।
- 19 वन भूमि का उपयोग परियोजना के प्रस्ताव में विनिर्दिष्ट प्रयोजनों के अतिरिक्त अन्य किसी प्रयोजन हेतु नहीं किया जाएगा।
- 20 केंद्र सरकार की पूर्वानुमति के बिना प्रत्यावर्तन हेतु प्रस्तावित वन भूमि किसी भी परिस्थिति में किसी भी अन्य एजेंसियों, विभागों अथवा व्यक्ति को हस्तांतरित नहीं की जाएगी।
- 21 प्रयोक्ता अभिकरण पूर्व निर्दिष्ट उपलब्ध परिसरों/प्रकार/मूल्यों को जिम्मेदारता के साथ निर्यात/अन्य उपयोग रूप से लाने सीमा से नहीं ले सके। राज्य के वन विभाग के पर्यवेक्षण में तथा परियोजना को लागत पर, प्रयोक्ता अभिकरण द्वारा उपयुक्त प्रजातियों के पौधे/लागाकर प्रकृति निस्तारण क्षेत्र को स्थिर एवं पुनर्जीवित करने का कार्य किया जाएगा। मलवे को सथा स्थान रखने हेतु दीवारें बनाई जाएंगी। निस्तारण स्थलों को राज्य के वन विभाग को सौंपने से पूर्व इनका स्थिरीकरण एवं सुधार कार्य योजनानुसार समयबद्ध तरीके से पूरा किया जाएगा। मलवे निस्तारण क्षेत्र में वृक्षा की कटाई की अनुमति नहीं होगी।
- 22 यदि कोई अन्य सम्बन्धित अधिनियम/अनुच्छेद/नियम/न्यायालय आदेश/अनुदेश आदि इस प्रस्ताव पर लागू होते ह तो उनके अधीन जरूरी अनुमति लेना राज्य सरकार/प्रयोक्ता एजेंसी की जिम्मेवारी होगी।
- 23 अनुपालन रिपोर्ट ई-पोर्टल (<https://parivesh.nic.in/>) पर अपलोड की जाएगी।

भारतीय

(शशि शंकर)

सहायक सहायक सहायक (वन)

एकीकृत क्षेत्रीय कार्यालय, देहरादून

प्रतिलिपि सूचनाएं एवं आवश्यक कार्यवाही हेतु प्रेषित:

1. अमर वन सहायक (एफ.सी.ओ.) पर्यावरण वन एवं जलवायु परिवर्तन मंत्रालय, इन्दिरा पर्यावरण जटन, जोरबाग रोड, अलीगढ़, नई दिल्ली।
2. नोडल अधिकारी एवं मुख्य वन सहायक (एफ.सी.ओ.) दिनामल प्रदेश सरकार वन विभाग, टाउंड, जिला।
3. आदेश पत्रवली।

Endst. No. Ft. 48-3815/2018 (FCA)

Dated Shimla-1, the 20

Copy is forwarded to the following for information and necessary action,

1. CF Wildlife (S) Shimla.
2. DFO Wildlife Spiti at Kaza.
- ✓ Executive Engineer, HPPWD Division at Kaza, Distt Lahaul Spiti, HP.

Govt has developed an e-payment module of forest clearance portal for online remittance of compensatory levies. Therefore, from 15<sup>th</sup> October, 2015 onward all deposit of compensatory levies viz cost of CA including Penal CA, Contingency charges on CA, NPV & CAT Plan etc. shall be done only through the e-payment i.e. online challan mode. Offline payments through RTGS/NEFT shall not be accepted at all. The departmental charges on CA and cost of trees may be deposited in Govt. treasury.

These instructions may be kept in view at the time of realizing compensatory levies.

*Sy. H.S.*  
Deputy Conservator of Forest (FCA),  
O/o Pr.CCF(HoFF), H.P, Shimla-1

HIMACHAL PRADESH  
PUBLIC WORKS DEPARTMENT

Endst. No. :- PW/SD/CB/WA(Mudh road) -2020 04-68-69 Dated 14-1-21

1. Copy forwarded to Assistant Engineer B&R Sub - Division  
HP.PWD., Sighling for information and necessary action.

2. Copy to Account Branch  
in this office for information  
& n/a.

*[Signature]*  
Executive Engineer  
Spiti B&R Division  
HP.PWD., Kaza