



कार्यालय प्रभागीय वनाधिकारी, ताराई पूर्वी वन प्रभाग, हल्द्वानी

शीशमबाग वन परिार, जेल रोड, शीशमगर, हल्द्वानी, जिला नैनीताल
E-mail : dfote@rediffmail.com, Phone: 05946-284309, Fax: 05946-250298

पत्रांक 981 / 12-1 हल्द्वानी, दिनांक 27-08-2021

सेवा में,

वन संरक्षक,
पश्चिमी वृत्त,
उत्तराखण्ड, हल्द्वानी।

विषय- जनपद चम्पावत के अन्तर्गत नगर पंचायत बनबसा एवं नगर पालिका परिषद टनकपुर के कूड़ा निस्तारण हेतु बनबसा में ट्रचिंग ग्राउण्ड के निर्माण हेतु 0.80 हे० वन भूमि लीज पर लिये जाने के सम्बन्ध में।

(Proposal No. FP/UK/Others/33662/2018)



संदर्भ- अधिशासी अधिकारी, नगर पंचायत बनबसा का पत्रांक-284/ठो०अप०/ट्रचिंग ग्रा०/2021-22 दि०-19.08.2021।

महोदय,

अपर प्रमुख वन संरक्षक एवं नोडल अधिकारी, उत्तराखण्ड, देहरादून के EDS दि०-19.11.2020 के द्वारा प्रस्ताव में 06 बिन्दुओं पर आपत्ति लगायी गयी थी। आपत्तियों के निराकरण हेतु इस कार्यालय के पत्रांक-1826/12-1 दि०-23.11.2020 के द्वारा अधिशासी अधिकारी, नगर पंचायत बनबसा को लिखा गया। अधिशासी अधिकारी, नगर पंचायत बनबसा के द्वारा उपरोक्त संदर्भित पत्र से बिन्दुवार आख्या प्रेषित की गयी है। जिसका विवरण निम्न प्रकार से प्रेषित है:-

क्र०सं०	EDS	निराकरण
1.	The Name of the person making the application mentioned in A-3 (i)(ii)(iii) Mr. Noni Ram while what mentioned in the authority letter in Mr. K.S.Ranjan. Kindly rectify the name.	प्रयोक्ता अभिकरण द्वारा उक्त सन्दर्भित पत्र से अवगत कराया गया है कि सम्बन्धित सूचना ऑन लाईन पोर्टल में भाग-1 के A-General Details के A(iii) एवं सम्बन्धित प्रमाण पत्र Additional Information में अपलोड कर दिया गया है।
2.	Name of the competent authority not mentioned in the authority letter, Kindly mentioned the name and designation both.	प्रयोक्ता अभिकरण द्वारा उक्त सन्दर्भित पत्र से अवगत कराया गया है कि प्राधिकृत पत्र (Authority letter) में सक्षम प्राधिकारी (Competent authority) का नाम एवं पदनाम दर्शाकर संशोधित प्रमाण-पत्र ऑन लाईन Part I, (xvii) में अपलोड कर दिया गया है। (संलग्न-1)
3.	Kindly upload the check list as additional information in part I.	प्रयोक्ता अभिकरण द्वारा उक्त सन्दर्भित पत्र से अवगत कराया गया है कि चैक लिस्ट को additional information in Part I में अपलोड कर दिया गया है। (संलग्न-2)
4.	Density mentioned differ in part II and what mentioned in NPV certificate.	प्रस्ताव के प्रपत्र संख्या-42 के अनुसार हरियाली का घनत्व 0 से 0.30 तक का प्रमाण पत्र संलग्न है। ऑन लाईन भाग-2 के पैरा-4(i) में Density त्रुटिवश 0.1 दर्शाया गया था, जिसे ऑन लाईन में भी प्रस्ताव के प्रपत्र सं०-42 के अनुसार संशोधित कर दिया गया है। (संलग्न-3)
5.	Name of nearest protected area not mentioned in the areal distance certificate.	प्रयोक्ता अभिकरण द्वारा उक्त सन्दर्भित पत्र से अवगत कराया गया है कि नंधौर वन्य जीव अभ्यारण्य से प्रस्तावित क्षेत्र की हवाई दूरी 10.80 किमी० है। (संलग्न-4)
6.	No detail of MUCK is mentioned in the project. Kindly clarify the same.	प्रयोक्ता अभिकरण द्वारा उक्त सन्दर्भित पत्र से अवगत कराया गया है कि सम्बन्धित प्रमाण-पत्र ऑन लाईन additional information में अपलोड कर दिया गया है। (संलग्न-5)

संलग्नक उपरोक्तानुसार:-

भवदीय

(संदीप कुमार)
प्रभागीय वनाधिकारी
ताराई पूर्वी वन प्रभाग, हल्द्वानी।


पत्रांक:- 981/12-1 उक्तदिनांकित।

प्रतिलिपि:- अपर प्रमुख वन संरक्षक एवं नोडल अधिकारी, वन संरक्षण, इन्दिरानगर फॉरैस्ट कालोनी, उत्तराखण्ड, देहरादून को सूचनार्थ एवं आवश्यक कार्यवाही हेतु प्रेषित।

(संदीप कुमार)
प्रभागीय वनाधिकारी
तराई पूर्वी वन प्रभाग, हल्द्वानी।

पत्रांक:- 981/12-1 (वनाधिकारी)


प्रतिलिपि:- अधिशासी अधिकारी, नगर पंचायत, बनबसा, जिला-चम्पावत को उनके पत्रांक-264/ढो0अप0/ट्रंचिंग
ग्रा0/2021-22 दि0-19.08.2021 के क्रम में सूचनार्थ एवं आवश्यक कार्यवाही हेतु प्रेषित।

(संदीप कुमार)
प्रभागीय वनाधिकारी
तराई पूर्वी वन प्रभाग, हल्द्वानी।

परियोजना का नाम:— नगर पंचायत बनबसा एंव नगर पालिका परिषद टनकपुर के कूड़ा निस्तारण हेतु बनबसा में ट्रेंचिंग ग्राउण्ड का निर्माण।


Certificate

Mrs. Priyanka Raikwal Wife of Saurabh Arya is hereby authorised to upload the Land Transfer Proposal regarding **Construction of Trenching Ground** of the Nagar Panchayat **Banbasa** on the Government of India portal www.forestclearance.nic.in on behalf of the **Executive Officer, Nagar Panchayat Banbasa Dist. Champwat.**



19/08/2021
Mrs. Priyanka Raikwal
Executive Officer
आंधशासी अधिकारी
नगर पंचायत
बनबसा (चम्पावत)

विषय सूची

क्र.सं.	प्रपत्र	पृष्ठ सं०
1	फैक्ट सीट।	1-2
2	प्रतिवेदन।	3
3	भारत सरकार द्वारा निर्धारित प्रपत्र।	4-9
4	परियोजना की वित्तीय एवं प्रशासनिक स्वीकृति।	10-13
5	संयुक्त निरीक्षण रिपोर्ट।	14
6	प्रभागीय वनाधिकारी की स्थल निरीक्षण रिपोर्ट (SIR)	15
7	प्रस्तावित परियोजना का 1:50,000 पैमाने का टोपोशीट मानचित्र।	16
8	प्रस्तावित परियोजना का भू-सन्दर्भित डिजीटल मैप।	17-18
9	वैकल्पिक समरेख तलाशें जाने एवं उन्हें निरस्त किये जाने का कारण मय तुलनात्मक विवरण।	19-20
10	वैकल्पिक भूमि उपलब्ध न होने व वन भूमि की माँग न्यूनतम होने का प्रमाण-पत्र।	21
11	प्रभावित भूमि का लैण्ड शैड्यूल।	22-23
12	परियोजना की लम्बाई एवं चौड़ाई का विवरण।	24
13	बार चार्ट।	25
14	कार्य आरम्भ न किये जाने का प्रमाण-पत्र।	26
15	प्रभावित होने वाले वृक्षों का प्रजातिवार/व्यासवार विवरण एवं मूल्यांकन/सारांश/वास्तविक रूप से काटे जाने वाले वृक्ष।	27-33
16	बांज प्रजाति के वृक्ष प्रभावित न होने के सम्बन्ध में प्रमाण-पत्र।	34
17	वृक्ष प्रभावित न होने की दशा में प्रमाण-पत्र।	35
18	परियोजना स्थल का राष्ट्रीय पार्क/वन्य जीव अभ्यारण्य का हिस्सा न होने का प्रमाण-पत्र।	36
19	परियोजना स्थल की राष्ट्रीय पार्क/वन्य जीव अभ्यारण्य से दूरी का प्रमाण-पत्र।	37
20	प्रभावित होने वाले ग्रामों की आम सभाओं का अनापत्ति प्रमाण-पत्र।	38
21	लागत लाभ विश्लेषण सम्बन्धी प्रमाण-पत्र।	39
22	वन अधिकार अधिनियम, 2006 के अन्तर्गत अनापत्ति प्रमाण पत्र।	40-46
23	प्रस्तावित परियोजना का मदवार विवरण/ले-आउट प्लान।	47-49
24	परियोजना के निर्माण हेतु भू-वैज्ञानिक की आख्या।	50-52
25	भू-वैज्ञानिक के सुझावों का अनुपालन किये जाने का प्रमाण-पत्र।	53
26	टारस्क फोर्स की संस्तुतियां मान्य होने का प्रमाण-पत्र।	54
27	मानक शर्तें मान्य होने का प्रमाण-पत्र।	55
28	प्रस्तावित स्थल धार्मिक/पौराणिक/ऐतिहासिक महत्व के स्थल न होने का प्रमाण-पत्र।	56
29	वन्य जीवों एवं वनस्पतियों को क्षति न पहुँचाये जाने का प्रमाण-पत्र।	57
30	परियोजना निर्माण में कार्यरत श्रमिकों को मिट्टी का तेल/कुकिंग गैस उपलब्ध कराये जाने का प्रमाण पत्र।	58
31	लाभान्वित होने वाले ग्रामों/जनसंख्या/परिवारों के विवरण का प्रमाण-पत्र।	59
32	जिलाधिकारी द्वारा निर्धारित वन भूमि का वर्तमान गूल्स/लीज रेंट का प्रमाण-पत्र।	60
33	क्षतिपूर्क वृक्षारोपण के सम्बन्ध में प्रमाण पत्र।	61


 सांघशासी अधिकारी
 नगर पंचायत
 बनवसा (सम्पावत)

34	रिक्त स्थानों पर वृक्षारोपण हेतु दसवर्षीय योजना का प्राकलन एवं देय धनराशि का प्रमाण पत्र।	62-64
35	काटे जाने वाले वृक्षों के एवज में दस गुना पेड़ लगाये जाने का दसवर्षीय योजना का प्राकलन एवं देय धनराशि का प्रमाण पत्र।	65-66
36	मक डिस्पोजल योजना से सम्बन्धित प्रमाण पत्र।	67
37	भारत सरकार के निर्देशानुसार देय एन0पी0वी0 की धनराशि का आंकलन।	68
38	एन0पी0वी0 की वर्तमान दरों में वृद्धि होने पर बढ़ी हुयी धनराशि का वन विभाग को भुगतान किये जाने का प्रमाण पत्र।	69
39	प्रत्यावर्तित वन भूमि का सीमा स्तम्भों द्वारा सीमांकन किये जाने का प्राकलन एवं देय धनराशि का प्रमाण पत्र।	70-71
40	वन भूमि लीज पर लिये जाने का प्रमाण पत्र।	72
41	वन संरक्षण अधिनियम 1980 के उल्लंघन न होने का प्रमाण पत्र।	73
42	प्रस्ताव को भारत सरकार की वेबसाइट पर अपलोड करना व उक्त प्रस्ताव की दो सी0डी0 पी0डी0एफ0 फारमेट में उपलब्ध कराना।	74
43	प्रस्ताव ऑनलाइन किये जाने वाले अधिकारी/कर्मचारी के सम्बन्ध में प्रमाण पत्र।	75
44	परियोजना का औचित्य।	76


 19/08/2021
 आधशासी अधिकारी
 नगर पंचायत
 बनवसा (चम्पावत)


प्रपत्र-42


परियोजना का नाम- नगर पंचायत बनबसा एवं नगर पालिका परिषद टनकपुर के कूड़ा निस्तारण हेतु बनबसा में ट्रैडिंग ग्राउण्ड का निर्माण।


एन0पी0वी0 की धनराशि का आंकलन।

प्रमाणित किया जाता है कि भारत सरकार पर्यावरण एवं वन मंत्रालय नई दिल्ली के आदेश सं0 5-3/2007-एफ0सी0 दिनांक 05.02.2009 में उल्लिखित व्यवस्था के अनुसार नगर पंचायत बनबसा द्वारा आवेदित वन भूमि हेतु एन0पी0वी0 की देयता निम्नानुसार है।

- | | |
|--------------------------------|------------------|
| 1. ईको-क्लास श्रेणी | - (1) |
| 2. हरियाली की घनत्व | - 0.0 से 0.30 तक |
| 3. एन0पी0वी0 की दर प्रति है0 | - 730000.00 |
| 4. आवेदित वन भूमि का क्षेत्रफल | - 0.80 है0 |
| 5. कुल देय एन0पी0वी0 की धनराशि | - 584000.00 |


वन अधिकारी
नदीया
नगर पंचायत बनबसा हरियाली


वन प्रशासक वनपालिका
नदीया नगर पंचायत


प्रमाणित किया जाता है
नदीया पूर्व वन प्रशासक
हरियाली.

कार्यालय

उत्तराखण्ड, जन-प्रति-आजके-समय

मुख्य वन सरक्षक, अनुभूषण, मूल्यांकन, आईटी एवं आधुनिकीकरण।

वन भवन, 85/87, राजपुर रोड, उत्तराखण्ड, देहरादून।

सेवा में

अधिशाली अधिकारी,
नगर पंचायत बनबसा, धम्पावत।

विषय :- जनपद चम्पावत में अन्तर्गत नगर पंचायत बनबसा एवं नगर पालिका परिषद टनकपुर के मूड़ा निरक्षरता हेतु जनपद में ऐच्छित गारण्ड के निर्माण हेतु 0.80 हे० वन भूमि लीज पर लिये जाने के सम्बन्ध में।

सन्दर्भ :- आपका पत्राक 169/ट्रेनिंग ग्रांटण्ड/2020-21, दिनांक 07-06-2021।

सहायक,

उपरोक्त सन्दर्भित पत्र से कम में जनपद चम्पावत के अधिनित नगर पंचायत बनबसा एवं नगर पालिका परिषद टनकपुर के कक्षा निरक्षरता हेतु जनपद में ऐच्छित गारण्ड के निर्माण हेतु 0.80 हे० वन भूमि लीज पर लिये जाने के सम्बन्ध में हस्ताक्षर करके निम्नलिखित आंकड़ों की सूची है:-

क्र.सं	व्यक्ति/अनुभव/गारण्ड/आरक्षित वन क्षेत्र	हवाई दूरी
0	नगर पंचायत बनबसा के क्षेत्र में आरक्षित वन क्षेत्र 13	
2	नगर पंचायत बनबसा के क्षेत्र में आरक्षित वन क्षेत्र 198 कि०मी०	

उपरोक्तानुसार इनमें से नगर पंचायत बनबसा के क्षेत्र में आरक्षित वन क्षेत्र से सन्निकट आरक्षित वन क्षेत्र है।

भवदीय

Digitally signed by PANKAJ KUMAR

Date: Fri Jun 18 11:04:05 IST 2021

Reason: Approved

Pankaj
19/08/2021
आधिशाली अधिकारी
नगर पंचायत
बनबसा (धम्पावत)


सं. 105-5

प्रपत्र-41


परियोजना का नाम- नगर पंचायत बनबसा एवं नगर पालिका परिषद टनकपुर के कूड़ा निस्तारण हेतु बनबसा में ट्रंचिंग ग्राउण्ड का निर्माण।

मलवा निस्तारण योजना से सम्बन्धित प्रमाण-पत्र।


प्रमाणित किया जाता है कि नगर पंचायत बनबसा द्वारा उक्त ट्रंचिंग ग्राउण्ड के निर्माण कार्य से किसी प्रकार का मलवा उत्पन्न होता है तो उत्पन्न होने वाले मलवे को परियोजना स्थल में ही समतलीकरण आदि में उपयोग कर लिया जायेगा तथा किसी भी प्रकार का मलवा वन भूमि या नदी, नालों में नहीं डाला जायेगा।



प्रभागिय वनाधिकारी


~~प्रभागिय वनाधिकारी
हराई पूर्वी वन प्रभाग
हल्द्वानी~~


वन क्षेत्राधिकारी
खटीमा

हराई पूर्वी वन प्रभाग हल्द्वानी


प्रभागिय वनाधिकारी
हराई पूर्वी वन प्रभाग
हल्द्वानी


पर्यवेक्षक राजस्वी
अधिसासी अधिकारी
नगर पंचायत
बनबसा (घम्पावत)


19/08/2021
आंधशासी अधिकारी
नगर पंचायत
बनबसा (घम्पावत)