



ई, मेल :- dforudraprayag@gmail.com

फोन/ फ़ैक्स नं० :- 01364 - 233505::

पता :- माई की मढ़ी निकट जवाडी बाईपास रुद्रप्रयाग

कार्यालय उप वन संरक्षक, रुद्रप्रयाग वन प्रभाग, रुद्रप्रयाग।

पत्रांक 638 / 12-1(2) दिनांक 26 / 09 / 2016::

सेवा में,

वन संरक्षक,
गढ़वाल वृत्त उत्तराखण्ड,
पौड़ी।

विषय :- जनपद रुद्रप्रयाग के विकासखण्ड जखोली में राज्य योजना (मु०मं०घो०) के अन्तर्गत ममणी-उरोली मोटर मार्ग (2.10 है०) के निर्माण हेतु लो०नि०वि० को वन भूमि हस्तान्तरण प्रस्ताव। प्रोजेक्ट संख्या- FP/UK/ROAD/11055/2015

सन्दर्भ :- आपका पत्रांक- 6548 / 12-1 दिनांक 27.05.2016।

महोदय,

उपरोक्त विषयक सन्दर्भित पत्र द्वारा विषयगत वन भूमि हस्तान्तरण प्रस्ताव में लगाई गई आपत्तियों का निराकरण निम्न प्रकार प्रेषित है।

बिन्दु संख्या	आपत्ति	निराकरण
1	बांज प्रमाण पत्र वन संरक्षक द्वारा हस्ताक्षरित नहीं है व न ही वन संरक्षक की स्थलीय रिपोर्ट संलग्न है। बांज वृक्ष प्रभावित होने पर वन संरक्षक स्थलीय रिपोर्ट आवश्यक है।	वन संरक्षक महोदय से संबंधित है।
2	संयुक्त निरीक्षण में आने वाले वृक्षों/प्रभावित होने वाले वृक्षों की ऑनलाईन अपलोड सूची पठनीय नहीं है तथा इस पर वन विभाग की संस्तुति/हस्ताक्षरित नहीं है।	संयुक्त निरीक्षण में आने वाले वृक्षों/प्रभावित होने वाले वृक्षों की सूची को संस्तुति/हस्ताक्षर सहित ऑनलाईन अपलोड कर दिया गया है।
3	भाग-3 व भाग-4 को हस्ताक्षरित कर ऑनलाईन अपलोड नहीं किया गया है।	भाग-3 व भाग-4 उच्च स्तर से संबंधित है।
4	नाप भूमि का विवरण एवं अनापत्ति प्रमाण पत्र में अर्जित की जानी वाली भूमि का खसरा न० व क्षेत्रफल का विवरण अंकित नहीं है तथा इसे राजस्व उपनिरीक्षक द्वारा प्रति हस्ताक्षरित कर ऑनलाईन अपलोड नहीं किया गया है।	नाप भूमि का विवरण एवं अनापत्ति प्रमाण पत्र में अर्जित की जानी वाली भूमि का खसरा न० व क्षेत्रफल का विवरण अंकित कर दिया है तथा इसे राजस्व उपनिरीक्षक द्वारा प्रतिहस्ताक्षरित कर ऑनलाईन (Other document) अपलोड किया गया है।

संलग्न :- उपरोक्तानुसार (ऑनलाईन अपलोड)

भवदीय,

उप वन संरक्षक,
रुद्रप्रयाग वन प्रभाग, रुद्रप्रयाग।



UTTARAKHAND

कार्यालय अधिशासी अभियन्ता
प्रान्तीय खण्ड लोक निर्माण विभाग
रुद्रप्रयाग

Website-<http://pwd.uk.gov.in>Fax: 01364-233204, E-mail ID: eepwd_rpg@rediffmail.com

पत्र संख्या 3446 / 166A

दिनांक 22/9 / 2016

सेवामें,

प्रभागीय वनाधिकारी
रुद्रप्रयाग वन प्रभाग
रुद्रप्रयाग।


विषय— वनभूमि पत्रावली संख्या FP/UK/ROAD/11055/2015 जनपद रुद्रप्रयाग के विकासखण्ड जखोली के अन्तर्गत ममणी-उरोली मोटर मार्ग निर्माण हेतु 2.10 है0 वनभूमि का गैर वानिकी कार्यो हेतु लोक निर्माण विभाग, को हस्तान्तरण करने के सम्बन्ध में।

सन्दर्भ:— अनु सचिव उत्तराखण्ड शासन का पत्र संख्या 1295/X-4-15/1(477)/2015 वन एवं पर्यावरण अनुभाग-4 दिनांक 02.05.2016।

महोदय,


उपरोक्त विषयक मार्ग की वनभूमि पत्रावली ऑन लाइन अपलोड की गयी थी, जिस पर ऑन लाइन आपत्तियां लगायी गयी थी, जिनका निराकरण निम्न प्रकार है—

Sr.	EDS Details	EDS Removed as follows
1	बांज प्रमाण पत्र वन संरक्षक द्वारा हस्ताक्षरित नहीं है व न ही वन संरक्षक की स्थलीय रिपोर्ट संलग्न है। बांज वृक्ष प्रभावित होने पर वन संरक्षक स्थलीय रिपोर्ट आवश्यक है।	वन विभाग से सम्बन्धित है।
1	संयुक्त निरीक्षण में आने वाले वृक्षों / प्रभावित होने वाले वृक्षों की ऑन लाइन अपलोड सूची पठनीय नहीं है तथा इस पर वन विभाग की संस्तुति हस्ताक्षरित नहीं है।	वृक्षों की पठनीय सूची संलग्न है। जिस पर संस्तुति व हस्ताक्षर वन विभाग द्वारा किया जाना है। सन्दर्भ हेतु ए-2.17 पृष्ठ संख्या 25 (वृक्षों के पातन का प्रमाण पत्र) का संज्ञान लिया जा सकता है। Other document में ऑन लाइन अपलोड किया गया है।
2	भाग-3 व भाग-4 को हस्ताक्षरित कर ऑन लाइन अपलोड नहीं किया गया है।	भाग-3 व 4 वन विभाग से सम्बन्धित हैं।
3	नाप भूमि का विवरण एवं अनापत्ति प्रमाण पत्र में अर्जित की जाने वाली भूमि का खसरा नं0 व क्षेत्रफल का विवरण अंकित नहीं है तथा इसे राजस्व उपनिरीक्षण द्वारा प्रति हस्ताक्षरित कर ऑन लाइन अपलोड नहीं किया गया है।	नाप भूमि का विवरण एवं अनापत्ति प्रमाण पत्र में अर्जित की जाने वाली भूमि का खसरा नं0 व क्षेत्रफल राजस्व उपनिरीक्षक द्वारा प्रतिहस्ताक्षरित कर संलग्न है। Other document में ऑन लाइन अपलोड किया गया है।


अधिशासी अभियन्ता
प्रान्तीय खण्ड लो0नि0वि0
रुद्रप्रयाग।

30	चीड	20-30	हरा
31	चीड	20-30	हरा
32	मेहल	10-20	हरा
33	उत्तीस	20-30	हरा
34	कुकाट	10-20	हरा
35	चीड	20-30	हरा
36	चीड	20-30	हरा
37	उत्तीस	10-20	हरा
38	उत्तीस	20-30	हरा
39	उत्तीस	10-20	हरा
40	उत्तीस	10-20	हरा
41	बुरांस	30-40	हरा
42	उत्तीस	00-10	हरा
43	चीड	00-10	हरा
लौंगा क० सं० 17			
44	बुरांस	00-10	हरा
45	काफल	00-10	हरा
46	चीड	10-20	हरा
47	बांज	00-10	हरा
48	उत्तीस	20-30	हरा
49	अंयार	00-10	हरा
50	कुकाट	00-10	हरा
51	उत्तीस	20-30	हरा
52	उत्तीस	10-20	हरा
53	बुरांस	10-20	हरा
54	चीड	20-30	हरा
55	चीड	20-30	हरा
56	कुकाट	10-20	हरा
उरोली सिविल			
57	चीड	20-30	हरा
58	चीड	10-20	हरा
59	चीड	00-10	हरा
60	चीड	00-10	हरा
61	कैल	20-30	हरा
62	कैल	20-30	हरा

63	उत्तीस	00-10	हरा
64	उत्तीस	00-10	हरा
65	बांज	00-10	हरा
66	बांज	00-10	हरा
67	बांज	10-20	हरा
68	बांज	00-10	हरा
उरोली नाप खेत			
69	बांज	10-20	हरा
70	बांज	10-20	हरा
71	चीड	10-20	हरा
72	बांज	10-20	हरा
73	बांज	10-20	हरा
74	चीड	10-20	हरा
75	खिलौक	20-30	हरा
इजरा नाप खेत			
76	बांज	20-30	हरा
77	बांज	00-10	हरा
78	बांज	10-20	हरा
79	बुरांस	00-10	हरा
80	उत्तीस	00-10	हरा
81	उत्तीस	00-10	हरा
82	उत्तीस	20-30	हरा
83	उत्तीस	10-20	हरा
84	चीड	30-40	हरा
85	चीड	20-30	हरा
86	चीड	20-30	हरा
87	बांज	00-10	हरा


 सहायक अ...
 1102500 ला...
 सहायक

सर्वेक्षण के अंतर्गत कार्य मास्टर मास्टर द्वारा संपन्न निरीक्षण में कार्यवाही (सर्वेक्षण) की गई।
 5 K.M. 20-1-014

क्र.सं.	विवरण	दिनांक	समय	स्थिति	क्र.सं.	विवरण	दिनांक	समय	स्थिति
36	वीड	20-30	एर						
37	अरीए	10-20							
38		20-30							
39		10-20							
40		10-20							
41	अरीए	20-40							
42	अरीए	0-10							
43	वीड	0-10							
44	अरीए	0-10	एर						
45	अरीए	0-10							
46	वीड	10-20							
47	अरीए	0-10							
48	अरीए	20-30							
49	अरीए	0-10							
50	अरीए	0-10							
51	अरीए	20-30							
52	अरीए	10-20							
53	अरीए	20-30							
54	अरीए	20-30							
55		20-30							
56	अरीए	10-20							
57	अरीए	20-30	एर						
58		10-20							
59		0-10							
60		0-10							
61	अरीए	20-30							
62		20-30							
63	अरीए	0-10							
64		0-10							
65	अरीए	0-10							
66		0-10							
67		10-20							
68		0-10							

Photo Copy Attested.


 Assistant Engineer
 Prov. Division PWD
 Rudraprayag

उत्तरांचल गाय विन

69	गाय	10-20	एर
70	---	10-20	---
71	गाय	10-20	---
72	गाय	10-20	---
73	---	---	---
74	गाय	10-20	---
75	खिलोक	20-30	---

दुजर गाय विन

76	गाय	20-30	---
77	---	0-10	---
78	---	10-20	---
79	दुजर	0-10	---
80	डरी	0-10	---
81	---	0-10	---
82	---	20-30	---
83	---	10-20	---
84	गाय	30-40	---
85	---	20-30	---
86	---	20-30	---
87	गाय	0-10	---

(Handwritten signatures)

Photo Copy Attested.

Assistant Engineer
 Prov. Division PWD
 Rudraprayag

योजना का नाम :- जनपद रुद्रप्रयाग के विकासखण्ड जखोली में राज्य योजना के अन्तर्गत जखोली मोटर मार्ग लम्बाई 5.00 किमी० के निर्माण हेतु लोक निर्माण विभाग को वन भूमि हस्तान्तरण प्रस्ताव।

मार्ग पर पड़ने वाले बाधक वृक्षों की मूल्य गणना सूची

वृक्ष का नाम	व्यास	संख्या	दर	धनराशि रूपये
2	3	4	5	6
खडीक	00-10	2	50/-	100=00
<i>Acacia australis</i>	20-30	1	160/-	160=00
	60-70	1	1020/-	1020=00
पदम <i>Prunus</i>	00-10 <i>cornuta</i>	2	50/-	100=00
खिलोक	00-10	3	50/-	150=00
	20-30	1	160/-	160=00
माल्टा	00-10	5	-	-
चूली	00-10	3	-	-
उत्तीस	00-10	6	100/-	600=00
<i>Pinus nepalensis</i>	10-20	8	160/-	1280=00
	20-30	5	330/-	1650=00
दुराक्ष	00-10	3	50/-	150=00
<i>Pinus andersoni arboreum</i>	10-20	1	80/-	80=00
	30-40	1	390/-	390=00
चीड	00-10	4	90/-	360=00
<i>Pinus roxburghii</i>	10-20	4	240/-	960=00
	20-30	10	600/-	6000=00
	30-40	1	2330/-	2330=00
मेहल <i>Pipturus pashia</i>	10-20	1	80/-	80=00
कुकाट	00-10	1	50/-	50=00
	10-20	2	80/-	160=00
काफल <i>Mynca nagi</i>	00-10	1	50/-	50=00
अंयार <i>Lymnia ovalifolia</i>	00-10	1	50/-	50=00
कैल <i>Pinus wallichiana</i>	20-30	2	1125/-	2250=00
बाँज	00-10	11	50/-	550=00
<i>Pinus leucichophora</i>	10-20	7	145/-	1015=00
	20-30	1	225/-	225=00
Total		87	Total	19920=00
का 40% =				
			G. Total	19920=00

अनुसूचित दरों में 10 प्रतिशत वार्षिक वृद्धि हेतु --

4 वर्षों में वृद्धि $10\% \times 4 = 40\%$

उपप्रभार्य वनाधिकारी
जखोली उप वन प्रभाग
रुद्रप्रयाग
R.C.

उपप्रभार्य वनाधिकारी
जखोली उप वन प्रभाग
रुद्रप्रयाग

प्रभार्य वनाधिकारी
जखोली उप वन प्रभाग
रुद्रप्रयाग

कार्यालय उप वन संरक्षक, रुद्रप्रयाग
संख्या- / दिनांक: , 200.

वृक्षों के पातन का प्रमाण-पत्र

परियोजना का नाम : जनपद रुद्रप्रयाग के विकासखण्ड जखोली में राज्य योजना (मु0सं0घो0) के अन्तर्गत ममणी-उरोली मोटर मार्ग लम्बाई 5.00 किमी0 के निर्माण हेतु लोक निर्माण विभाग को वन भूमि हस्तान्तरण प्रस्ताव।

मार्ग निर्माण हेतु 2.1000 हे0 आरक्षित, सिविल एवं वन पंचायत भूमि का निरीक्षण किया गया। निरीक्षण के दौरान पातन होने वाले वृक्षों की निम्नानुसार गणना की गई:-

क्र.सं.	वृक्ष	प्रजाति	व्यास वर्ग									योग	
			00.10	10.20	20.30	30.40	40.50	50.60	60.70	70.80	80.90		90 से अधिक
	जखोली	खडीक	2		1					1			4
		पदम	2										2
		खिलोक	3		1								4
		माल्टा	5										5
		चूली	2										2
		उत्तीस	6	5	5								19
		बुरांश	3	1		1							5
		चीड	4	4	10	1							19
		मेहल		1									1
		कुकाट	1	2									3
		काफल	1										1
		अयार	1										1
		कैल			2								2
		बंजर	11	7	1								19
		योग											8887

उपरोक्तानुसार गणना किये गये वृक्षों का पातन किया जाना अपरिहार्य है।

वन क्षेत्राधिकारी
दक्षिणी जखोली रेंज
रुद्रप्रयाग वन प्रभाग

उपप्रभागीय वनाधिकारी
जखोली उप वन प्रभाग
रुद्रप्रयाग

परियोजना से प्रभावित होने वाले वृक्षों की मूल्य सूची

वन क्षेत्राधिकारी
दक्षिणी जखोली रेंज
रुद्रप्रयाग वन प्रभाग
रुद्रप्रयाग

उपप्रभागीय वनाधिकारी
जखोली उप वन प्रभाग
रुद्रप्रयाग

प्रभागीय वनाधिकारी
दक्षिणी जखोली रेंज
रुद्रप्रयाग वन प्रभाग
रुद्रप्रयाग

नाप भूमि का विवरण एवं अनापत्ति प्रमाण पत्र


परियोजना का नाम :- जनपद रुद्रप्रयाग के विकासखण्ड जखोली में राज्य योजना (मु०मं०घो०) के अन्तर्गत ममणी-उरोली मोटर मार्ग लम्बाई 5.00 किमी० के निर्माण हेतु लोक निर्माण विभाग को वन भूमि हस्तान्तरण प्रस्ताव ।

जनपद रुद्रप्रयाग के विकासखण्ड जखोली में राज्य योजना (मु०मं०घो०) के अन्तर्गत ममणी-उरोली मोटर मार्ग लम्बाई 5.00 किमी० के निर्माण हेतु लोक निर्माण विभाग को वन भूमि हस्तान्तरण प्रस्ताव के निर्माण हेतु जो नाप भूमि अर्जित की जानी है, उस हेतु हम नापभूमिधरों को कोई आपत्ति नहीं है तथा हम अपनी भूमि विभागीय दरों पर देने हेतु सहर्ष सहमत हैं ।

क्र० सं०	भूमिधरों का नाम	खसरा नं०	अर्जित की जानी वाली भूमि का क्षेत्रफल है० में०	हस्ताक्षर
1	वीर सिंह	839/840	0.053	वीर सिंह
2	जैम सिंह	841/742	00.63	जैम सिंह
3	शिव सिंह	842	0.051	शिव सिंह
4	राजेंद्र सिंह	856	0.046	राजेंद्र सिंह
5	पुश्पी सिंह	412/736	0.076	पुश्पी सिंह
6	बन्धन सिंह	311/419	0.052	बन्धन सिंह
7	फकीर	226/140	0.051	फकीर
8	जीत सिंह	315/104	0.053	जीत सिंह
9	खुआल सिंह	901/515	0.063	खुआल सिंह
10	रामवीर सिंह	717/630	0.047	रामवीर सिंह
11	बलवीर सिंह	871/	0.042	बलवीर सिंह
12	करीब सिंह	993/727	0.061	करीब सिंह
13	गान्धु 4हाथ	993/645	0.052	गान्धु
14	इन्दर सिंह	893/	0.036	इन्दर सिंह
कुल			0.746	

हस्ताक्षर

राज्य उपनिरीक्षक


 2103000
 22/9/18

