

कार्यालय उप वन संरक्षक, बारां

E-mail-dcf.brn.forest@rajasthan.gov.in , Tel.No.. 07453&230244

क्रमांक 0 एफ ()/एफ.सी.ए./ उ.व.स./2024-25/ 7/22

दिनांक 23-7-24

निमित्त-

संभागीय मुख्य वन संरक्षक,
कोटा।

विषय :- रामगढ़ माता जी परिक्रमा मार्ग सड़क निर्माण के वन भूमि प्रत्यावर्तन के संबंध में
Proposal no.FP/RJ/ROAD/34310/2022 (9.0600ha)

संदर्भ:- EDS reply of Minutes of the Twenty Seventh (27th) meeting of the project committee (PSC)
held on 30th April 2024 (Tuesday) at Aranya Bhawan Jaipur. के क्रम में।

महोदय,

उपरोक्त विषयान्तर्गत निवेदन है दिनांक 30.04.2024 की बैठक में दिये गये निर्देशों अनुसार E.D.S तैयार कर सलग्न प्रेषित है।

S. No.	Order	Reply
1	Working plan prescription has not been submitted correctly.	Working plan prescription has been submitted correctly.
2	Ramgarh Crater has been declared as World GeO-Heritage Site but DCF has given no any information in point no. 9 of part - II and in the Site Inspection Report of the DCF. NOC from the competent authority is also required. A clarification may be also sought from Department of Environment, Government of Rajasthan regarding whether this activity is allowed or not allowed as per guidelines? CCF will also give the comments for recommendation of this road in this point of view after examination of allowed activities in World Geo-Heritage Site guidelines.	Part -II , point no 9 the information has been updated. The Proposed road run along the edge of the geological crater. The Proposed road is not expected to have any adverse impact on the geological site. The NOC from archeology department has been attached.
3	Non-forest Land (NFL) has been given in 6 patches, which is not acceptable. As per FCA Guidelines 2023, NFL Should be given more than 5 ha in a single patch. District Collector had allotted 32 19 ha. NFL for 7 road proposals. UA should clearly mark individual proposal wise land on DGPS map.	The 32.19 Hact. Land has allotted by the District Collector for 7 nos. proposals. The DGPS map of individual road is attached.
4	Estimate of CA is not clear and CA scheme in prescribed format has not been submitted.	Updated CA scheme is again submitted
5	The proposed forest area falls inside the Ramgarh Conservation Reserve. Therefore, comments from CWLW are also required.	The DCF Baran vide this office letter No 7119 dated 23-07-2024 has requested for the comments of CWLW.

D/ Parivesh-1 Ramgarh mata ji Prikrma road

6	As per the reply of UA, total 4,733 trees are falling inside the RoW of the road but only-157 trees have been marked in online part II.	Only 157 trees is falling in ROW. Copy attached.
---	---	--



(अनिल यादव)
उप वन संरक्षक
बारां

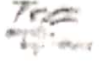
दिनांक

क्रमांक० एफ ()/एफ.सी.ए./उ.व.स./20224 -25/

प्रतिलिपि:- निम्न को सूचनार्थ एवं आवश्यक कार्यवाही हेतु प्रेषित है:-

1. अति-प्रधान मुख्य वन संरक्षक, प्रोटेक्शन एवं नोडल अधिकारी (एफ.सी.ए) राज० जयपुर।
2. प्रधान मुख्य वन संरक्षक, एवं मुख्य वन्यजीव प्रतिपालक राज० जयपुर।
3. अधिशाषी अभियन्ता सार्वजनिक निर्माण विभाग खण्ड शाहबाद।

(अनिल यादव)
उप वन संरक्षक
बारां



राजस्थान सरकार

कार्यालय : अधीक्षक, पुरातत्व एवं संग्रहालय विभाग, कोटा वृत्त, कोटा

Phone 0744-2328443, E-mail supem.kota@gmail.com

क्रमांक प () अ.पु.सं.को. / 2023 / 214

दिनांक : 5 अप्रैल, 2023

निदेशक:

पुरातत्व एवं संग्रहालय विभाग,
राजस्थान जयपुर।

विषय : रामगढ़ माता जी परिक्रमा के निर्माण के संबंध में।

संदर्भ : निदेशालय पत्रांक पु.सं./तक./स्मा./कोटावृत्त/2023/3217 दिनांक 08.03.2023
महोदय।

उपरोक्त विषयान्तर्गत निवेदन है कि बाराँ जिले में स्थित रामगढ़ क्रेटर को विश्व विरासत सूची में सम्मिलित किये जाने की सूचना इस कार्यालय को प्राप्त नहीं है। विभाग का संरक्षित स्मारक शिव मंदिर, भण्डदेवरा और उसके परिसर में दो अन्य मंदिर पुरातत्व महत्व के हैं। इसके अतिरिक्त इसके पश्चिम दिशा में तालाब के आस-पास कुछ मंदिरों के संरचनात्मक अवशेष मौजूद हैं। इसको छोड़कर रामगढ़ माता की परिक्रमा मार्ग का निर्माण किये जाने पर इन पर प्रभाव पड़ने की संभावना नहीं है। साथ ही संबंधित विभाग द्वारा परिक्रमा का मार्ग निर्धारण किया जाना भी अपेक्षित है।

उक्त संबंध में अधोहस्ताक्षरकर्ता द्वारा दिनांक 26.03.2023 को रामगढ़ क्षेत्र के स्थलों का निरीक्षण किया गया था। इसमें स्थानीय व्यक्तियों द्वारा परिक्रमा मार्ग बताया गया, जिसके अनुसार भेरुजी दूड वाले, शनि महाराज मंदिर, तलाई के हनुमानजी मंदिर, राड़ी के भेरुजी मंदिर, छोटी व बड़ी जाग समाधि स्थल (नागा बाया की), महादेव घाटी, ठाकुर बाबा, बडवासन माताजी, कलम की तलाई, ब्रम्हपुरी माता जी आदि धार्मिक महत्व की संरचनाएं विद्यमान हैं।

CS

अनिल यादव
नव वन संरक्षक
बाराँ

भवदीय

5/4/23
वृत्त अधीक्षक, कोटा

राजस्थान सरकार
कार्यालय निदेशालय, पुरातत्व एवं संग्रहालय विभाग, राजस्थान जयपुर
(Phone: 0141-2820360, E-mail: dlrarch-jp@nlc.in)

क्रमांक:- पु.स./तक./स्मा./कोटा वृत्त/2023/ 4427

दिनांक:- 13/4/2023

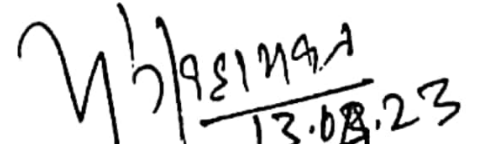
अधिसाधी अभियंता,
सार्वजनिक निर्माण विभाग खण्ड,
शाहबाद, जिला बारां।

विषय:- रामगढ़ माता जी परिक्रमा के निर्माण के संबंध में।
प्रसंग:- आपका पत्रांक 1388 दिनांक 20.02.2023 एवं अधीक्षक, कोटा वृत्त का पत्रांक 214 दिनांक 05.04.2023

उपरोक्त विषयान्तर्गत प्रसंगोक्त पत्र के माध्यम से आप द्वारा रामगढ़ क्रेटर क्षेत्र में रामगढ़ माताजी के परिक्रमा मार्ग के निर्माण के संबंध में अनापत्ति (NOC) चाही गई है।

इस संबंध में लेख है कि रामगढ़ क्रेटर को यूनेस्को विश्व विरासत सूची में सम्मिलित किये जाने की कोई सूचना विभाग को प्राप्त नहीं हुई है। उक्त मार्ग में विभाग के संरक्षित स्मारक शिव मंदिर, भण्डदेवरा और उसके परिसर में दो अन्य मंदिर पुरातत्व महत्व के हैं। इसके अतिरिक्त इसके पश्चिम दिशा में तालाब के आस-पास कुछ मंदिरों के संरचनात्मक अवशेष मौजूद हैं। अतः उक्त परिक्रमा मार्ग का निर्माण कार्य अधीक्षक, पुरातत्व एवं संग्रहालय विभाग, कोटा वृत्त, कोटा से प्राप्त टिप्पणी अनुसार करवाया जावे।

संलग्न:- उपरोक्तानुसार



(डॉ. महेन्द्र खड़गावत)
निदेशक

दिनांक:-

क्रमांक:- पु.स./तक./स्मा./कोटा वृत्त/2023/
प्रतिलिपि अधीक्षक, कोटा वृत्त, कोटा को इस निर्देश के साथ की वे उक्त परिक्रमा मार्ग के कार्यों को अपने निर्देशन में करवायेंगे तथा समय-समय पर उक्त कार्यों का निरीक्षण कर निदेशालय को मय छायाचित्र सूचित करेंगे। इस बात का विशेष ध्यान दिया जावे कि विभागीय संरक्षित स्मारकों को सिविल कार्यों से किसी भी प्रकार का कोई नुकसान ना हो।

उपनिदेशक

Dpk/H/816


अनिल यादव
उप वन रक्षक
बारां

कार्यालय अधिशाषी अभियन्ता सा. नि. वि. खण्ड शाहाबाद जिला बारां

ईमेल :- pwd_shahabad@rediffmail.com

क्रमांक 980

दिनांक 23/11/2023

श्रीमान् उपवन संरक्षक,
बारां।

विषय:- EDS Reply

कार्य का नाम:- Construction of Widening of Ramgarh Mataji Parikrama Road.

प्रस्ताव सं.- FP/RJ/Road/34310/2018

प्रसंग:- श्रीमान् का पत्रांक एफ ()/एफ.सी.ए./उ.व.स./2022-23/10258

दिनांक 31.10.2023 के क्रम में।


महोदय,

उपरोक्त विषयान्तर्गत निवेदन है कि प्रस्ताव में लगाये गये आक्षेपों की पूर्ति विन्दुवार निम्न प्रकार है:-


क्र. सं.	विन्दु	प्रतिउत्तर
1.	आक्षेप के विन्दु संख्या 1 में उक्त प्रस्ताव में प्रभावित होने वाले वृक्षों की कुल संख्या 4733 है, परन्तु आप द्वारा 100 वृक्षों का दोहन होना ही बताया गया है। अतः यह स्पष्ट नहीं है कि शेष 4633 वृक्षों को किस प्रकार बचायेंगे। उक्त आक्षेप की पूर्ति कर शीघ्र इस कार्यालय में प्रेषित करें।	इस सड़क के प्रस्ताव में केवल 7 मीटर की चौड़ाई में आने वाले वृक्षों का ही दोहन किया जायेगा जिनकी संख्या 157 है तथा शेष बचे पेड़ों को यथावत रखा जायेगा। क्षेत्रीय वन अधिकारी किशनगंज के साथ डिमार्केशन एवं क्लरिंग मय जीपीएस कोर्डिनेट्स की रिपोर्ट प्रकरण के साथ संलग्न कर आवश्यक कार्यवाही हेतु प्रस्तुत है।

संलग्न:- उपरोक्तानुसार।

भवदीय


23/11/2023

(हरि प्रसाद मीना)
अधिशाषी अभियन्ता
सा.नि.वि. खण्ड शाहाबाद

CS

अनिल यादव
उप वन संरक्षक
बारां

LAYOUT PLAN OF ALTERNATE LAND FOR FOREST
 KHASRA NO.: 79,81,16,244,187,232,287,33,188,201
 Village: RANIPURA, Tehsil : SHAHABAD, Distt. BARKAN

PROVIDED & AVAILABLE DETAILS OF THE PROPOSED ROAD

NO.	PROVIDED ROAD WIDTH (METER)	AVAILABLE ROAD WIDTH (METER)	REMARKS
1	10	10	OK
2	10	10	OK
3	10	10	OK
4	10	10	OK
5	10	10	OK
6	10	10	OK
7	10	10	OK
8	10	10	OK
9	10	10	OK
10	10	10	OK
11	10	10	OK
12	10	10	OK
13	10	10	OK
14	10	10	OK
15	10	10	OK
16	10	10	OK
17	10	10	OK
18	10	10	OK
19	10	10	OK
20	10	10	OK
21	10	10	OK
22	10	10	OK
23	10	10	OK
24	10	10	OK
25	10	10	OK
26	10	10	OK
27	10	10	OK
28	10	10	OK
29	10	10	OK
30	10	10	OK
31	10	10	OK
32	10	10	OK
33	10	10	OK
34	10	10	OK
35	10	10	OK
36	10	10	OK
37	10	10	OK
38	10	10	OK
39	10	10	OK
40	10	10	OK
41	10	10	OK
42	10	10	OK
43	10	10	OK
44	10	10	OK
45	10	10	OK
46	10	10	OK
47	10	10	OK
48	10	10	OK
49	10	10	OK
50	10	10	OK
51	10	10	OK
52	10	10	OK
53	10	10	OK
54	10	10	OK
55	10	10	OK
56	10	10	OK
57	10	10	OK
58	10	10	OK
59	10	10	OK
60	10	10	OK
61	10	10	OK
62	10	10	OK
63	10	10	OK
64	10	10	OK
65	10	10	OK
66	10	10	OK
67	10	10	OK
68	10	10	OK
69	10	10	OK
70	10	10	OK
71	10	10	OK
72	10	10	OK
73	10	10	OK
74	10	10	OK
75	10	10	OK
76	10	10	OK
77	10	10	OK
78	10	10	OK
79	10	10	OK
80	10	10	OK
81	10	10	OK
82	10	10	OK
83	10	10	OK
84	10	10	OK
85	10	10	OK
86	10	10	OK
87	10	10	OK
88	10	10	OK
89	10	10	OK
90	10	10	OK
91	10	10	OK
92	10	10	OK
93	10	10	OK
94	10	10	OK
95	10	10	OK
96	10	10	OK
97	10	10	OK
98	10	10	OK
99	10	10	OK
100	10	10	OK

Block-1

NO.	PROVIDED ROAD WIDTH (METER)	AVAILABLE ROAD WIDTH (METER)	REMARKS
1	10	10	OK
2	10	10	OK
3	10	10	OK
4	10	10	OK
5	10	10	OK
6	10	10	OK
7	10	10	OK
8	10	10	OK
9	10	10	OK
10	10	10	OK
11	10	10	OK
12	10	10	OK
13	10	10	OK
14	10	10	OK
15	10	10	OK
16	10	10	OK
17	10	10	OK
18	10	10	OK
19	10	10	OK
20	10	10	OK
21	10	10	OK
22	10	10	OK
23	10	10	OK
24	10	10	OK
25	10	10	OK
26	10	10	OK
27	10	10	OK
28	10	10	OK
29	10	10	OK
30	10	10	OK
31	10	10	OK
32	10	10	OK
33	10	10	OK
34	10	10	OK
35	10	10	OK
36	10	10	OK
37	10	10	OK
38	10	10	OK
39	10	10	OK
40	10	10	OK
41	10	10	OK
42	10	10	OK
43	10	10	OK
44	10	10	OK
45	10	10	OK
46	10	10	OK
47	10	10	OK
48	10	10	OK
49	10	10	OK
50	10	10	OK
51	10	10	OK
52	10	10	OK
53	10	10	OK
54	10	10	OK
55	10	10	OK
56	10	10	OK
57	10	10	OK
58	10	10	OK
59	10	10	OK
60	10	10	OK
61	10	10	OK
62	10	10	OK
63	10	10	OK
64	10	10	OK
65	10	10	OK
66	10	10	OK
67	10	10	OK
68	10	10	OK
69	10	10	OK
70	10	10	OK
71	10	10	OK
72	10	10	OK
73	10	10	OK
74	10	10	OK
75	10	10	OK
76	10	10	OK
77	10	10	OK
78	10	10	OK
79	10	10	OK
80	10	10	OK
81	10	10	OK
82	10	10	OK
83	10	10	OK
84	10	10	OK
85	10	10	OK
86	10	10	OK
87	10	10	OK
88	10	10	OK
89	10	10	OK
90	10	10	OK
91	10	10	OK
92	10	10	OK
93	10	10	OK
94	10	10	OK
95	10	10	OK
96	10	10	OK
97	10	10	OK
98	10	10	OK
99	10	10	OK
100	10	10	OK

75 03' 00.00 75 03' 30.00 75 04' 00.00

LAND FOR PROPOSED NO. 34310
 PROPOSED ROAD BANGKALAH PAKHRIKHA ROAD
 AREA 0.278 IN K. NO. 81

LAND FOR PROPOSED NO. 34310
 PROPOSED ROAD BANGKALAH PAKHRIKHA ROAD
 AREA 0.15 IN K. NO. 232 AND 2.072 IN K. NO. 244

EXECUTIVE ENGINEER
 PROVISIONAL SIGNATURE

75 03' 30.00 75 04' 00.00

25 18' 00.00 25 18' 30.00

CA SCHEME-NFL (LABOUR RATE: 259/- Rupees)

Proposal No. : FP/RJ/Road/34310/2023


Sr. No.	Details of Work	Rate Per Hectare	NON Forest Land (NFL) Area (In Ha)	Amount (In Rupees)
1	0 Years (Advance Action)	282086	9.06	2555699
2	1st Year (Planting Year)	149444	9.06	1353963
3	2nd Year Maintenance (Year-2)	68683	9.06	622268
4	2nd Year Maintenance (Year-3)	37033	9.06	335519
5	Subsequent Maintenance (Year-4)	25092	9.06	227334
6	Subsequent Maintenance (Year-5)	26051	9.06	236022
7	Subsequent Maintenance (Year-6)	27010	9.06	244711
8	Subsequent Maintenance (Year-7)	27010	9.06	244711
9	Subsequent Maintenance (Year-8)	27010	9.06	244711
10	Subsequent Maintenance (Year-9)	27010	9.06	244711
11	Subsequent Maintenance (Year-10)	27010	9.06	244711
12	Subsequent Maintenance (Year-11)	27010	9.06	244711
13	Subsequent Maintenance (Year-12)	27010	9.06	244711
	Amount for CA (As per Approved Model) 198000/- per Ha		Round off Amount as per CA Model (NFL)/-	7043779


 राज्य वन संरक्षण
 बरी

कार्यालय उप वन संरक्षक, बारां

प्रस्ताव का नाम :- रामगढ माता जी परिक्रमा मार्ग में आने वाले पेड़ों की गणना

क्रम संख्या	प्रजाति	0-30 से.मी.	31-60 से.मी.	61-90 से.मी.	91-120 से.मी.	120-150 से.मी.	>150से.मी.	योग
1	नीम	1	0	0	0	0	0	1
2	छौला	34	50	18	7	2	1	112
3	बबूल	0	0	0	0	0	0	0
4	खैजडा	2	1	0	0	0	0	3
5	घौकडा	22	11	5	1	0	0	39
6	खैजडी	0	0	0	0	0	0	0
7	वैर	2	0	0	0	0	0	2
कुल योग		61	62	23	8	2	1	157


(अनिल यादव)
उप वन संरक्षक,
बारां