



कार्यालय

वनमण्डलाधिकारी उत्तर (सामान्य) वनमण्डल, बालाघाट म.प्र.

e-mail : dfotnbghat@mp.gov.in

Telephone No. : (07632) 247044

क्रमांक/तक.कक्ष / 703
प्रति,

बालाघाट, दिनांक 26/02/2026

अपर प्रधान मुख्य वन संरक्षक
(कक्ष भू-प्रबंध)
वन भवन, तुलसी नगर
मध्यप्रदेश, भोपाल

विषय :- वनमण्डल उत्तर बालाघाट के परिक्षेत्र पश्चिम बैहर के ग्राम फण्डकी (मोहगांव) के वन कक्ष RF-1491 के रकबा 40.468 हेक्टेयर वनभूमि में ओपन काष्ठ पद्धति से बॉक्साईड उत्खनन एवं विभिन्न निर्माण कार्य हेतु धरमसी मोरारजी केमिकल्स कंपनी लि. मुम्बई का ऑनलाईन प्रस्ताव क्रमांक FP/MP/MIN/23750/2017

संदर्भ :- आपका पत्र क्रमांक/एफ-1/FP/MP/MIN/23750/2017/5193 दिनांक 09.10.2024

---000---

निवेदन है कि विषयांकित प्रकरण में संदर्भित पत्र द्वारा प्राप्त भारत सरकार पर्यावरण वन एवं जलवायु परिवर्तन मंत्रालय नई दिल्ली के पत्र दिनांक 09.10.2024 में दर्शित 09 बिन्दुओं की चाही गई अतिरिक्त जानकारी आवेदक विभाग द्वारा ऑनलाईन प्रस्ताव में अपलोड कर दी गई है, जिसकी बिन्दुवार जानकारी टेबुलर फार्म में तैयार कर प्रकरण में ऑनलाईन अपलोड कर संलग्न सादर सम्प्रेषित है।

संलग्न :- उपरोक्तानुसार,

Rs
(रेशम सिंह धुर्वे)
भा.व.से.

वनमण्डलाधिकारी

उत्तर वनमण्डल (सा.) बालाघाट

बालाघाट, दिनांक 26/02/2026

पृष्ठां. क्रमांक/तक.कक्ष / 704
प्रतिलिपि :-

1. वनसंरक्षक बालाघाट वनवृत्त, बालाघाट म.प्र. की ओर अपर प्रधान मुख्य वन संरक्षक (भू-प्रबंध) सतपुड़ा भवन, मध्यप्रदेश भोपाल के पत्र पृष्ठांकन क्रमांक/एफ-1/FP/MP/MIN/23750/2017/5193 दिनांक 09.10.2024 के संदर्भ में सूचनार्थ सादर सम्प्रेषित।
2. मेसर्स धरमसी मोरारजी केमिकल्स कम्पनी लिमिटेड मुम्बई प्रॉसपेक्ट चेम्बर्स 317/21 डॉक्टर डी.एम. रोड़ मुम्बई 400001 की ओर संदर्भित पत्र के तारतम्य में सूचनार्थ एवं आवश्यक कार्यवाही हेतु अग्रेषित।


Rs
वनमण्डलाधिकारी

उत्तर वनमण्डल (सा.) बालाघाट

Subject: Diversion of 40.468 ha forest land in village Phadki (Mohgaon) for Bauxite mining and various construction activities in favour of M/s Dharamji Morarji Chemical Company Limited (Mumbai) in the Balaghat district of Madhya Pradesh State (Online No. FP/MP/MIN/23750/2017)- regarding.

क्र	चाही गई जानकारी	प्रेषित जानकारी
i	The component wise purpose wise break-up of the forest land as mentioned by the State Govt. has not been found in the approved Mining plan. The State shall ensure that the component wise area proposed for diversion is commensurate with the approved mining plan.	आवेदक विभाग द्वारा ऑनलाईन अपलोड कर दिया गया है।
ii	Non-site specific activities such as Site services (0.267 ha), dumping (0.416 ha), stacking (0.312 ha. and parking (0.567 ha) involving a total of 1.562 ha area over forest land has been given as per component wise details in the proposal. The justification for not carrying these non-site specific activities over non forest land need submission and state needs to explore to shift such activities to non-forest land.	दर्शित बिन्दु के संबंध में आवेदक विभाग द्वारा घटकवार विवरण संलग्न किया गया है। प्रस्तुत प्रस्ताव अनुसार गैर वनभूमि शामिल नहीं होने से आवश्यक गतिविधियों प्रस्तावित वनक्षेत्र में शामिल की गई है।
iii	The Reason / justification for keeping 1.442 ha non-mineable forest area within the lease needs submission.	आवेदक विभाग द्वारा उल्लेखित बिन्दु के संबंध में लेख है कि यह खदान वन संरक्षण अधिनियम 1980 के प्रभावशील होने से पूर्व की है। तत्समय खनन किये गये खनिज की निकासी का कार्य वन विभाग द्वारा कुप कटाई के लिये बनाये गये मार्ग से किया जाता रहा। वर्तमान समय में वन संरक्षण अधिनियम 1980 लागू होने के कारण खनिज की निकासी हेतु मार्ग के लिये स्वीकृत क्षेत्र 40.468 हेक्टेयर में से 1.442 हेक्टेयर क्षेत्र सम्मिलित किया गया है।
iv	It has. been mentioned in the component wise details that the instant project requires 0.267 ha forest land for site services purpose. The detail of such services needs submission. The slate shall also clarify that how the requirement of electricity and water will be met to run the site services.	दर्शित बिन्दु के संबंध में आवेदक विभाग द्वारा लेख किया गया है कि टेम्परेरी सर्विस, टेम्परेरी स्टाफ हेतु उपयोग किया जायेगा। तथा वाटर मेनेजमेन्ट टैंकर द्वारा एवं बिजली के लिये सौर ऊर्जा का उपयोग किया जावेगा।
v	The revised tree enumeration details have been submitted however it has not been mentioned whether the method adopted for the same is sample enumeration or the total enumeration has been carried.	दर्शित बिन्दु अनुसार प्रस्ताव में दर्शित में पेड़ों की पूरी गणना की गई है।
vi	The year wise estimated cost to carry out programme for improvement of forest crop in the CA and has not been provided which needs submission. Also the State Govt. shall Certify that the proposed land for CA already bears a vegetation of 0.4 canopy density or more.	प्रस्ताव में प्राप्त गैरवनभूमि हेतु वन संरक्षण संबंधी कार्य के क्रियान्वयन हेतु वर्षवार विवरण संलग्न है।

क्र	चाही गई जानकारी	प्रेषित जानकारी
vii	The Nodal officer, Govt. of Madhya Pradesh has not submitted a certificate that the area proposed for compensatory afforestation is Non-Forest land which needs submission.	प्रस्ताव में प्रतिपूरक वनीकरण हेतु प्रस्तावित क्षेत्र, गैरवनभूमि (निजी भूमि) है।
viii	The revenue papers of the Non-forest land which were previously uploaded online for Compensatory Afforestation have the type of land mentioned as Zudupi Jungle and Satkata Jungle in remarks column. Now, the State Govt. has submitted revised revenue papers of the land claimed as Non-forest for CA wherein in the remarks column, it has been mentioned that the term NksVs >kM+dk taxy] lrdV~Vk taxy] lrdëk >kM+h] lrdëk taxy etc have been eliminated/ Deleted vide different orders issued by the Tehsildar, Paraswada Tehsil, Balaghat District of Madhya Pradesh State. The State shall examine and intimate the details of the authority which has allowed the change in classification of the forest land to non-forest land. The state shall also give a reasoned justification as to how the state has changed the classification of the land from forest to non-forest.	दर्शित बिन्दु के संबंध में आवेदक विभाग द्वारा लेख किया गया है कि क्षतिपूर्ति वनीकरण हेतु उपलब्ध कराई गई भूमि निजी भूमि है। जिसके खसरे में त्रुटिवश झुडपी सतकट्टा जंगल चढ़ा हुआ था, सुधार हेतु आवेदक द्वारा राजस्व विभाग में नियमानुसार आवेदन प्रस्तुत किया गया, जिस पर राजस्व विभाग द्वारा जाँच आदेश पारित कर छोटे बड़े झाड़ सतकट्टा जंगल शब्द खसरे में विलोपित कर झाड़ों की संख्या दर्ज कम् गई। वर्तमान समय में भूमि का मद पड़त है, इस संबंध में खसरा नकल संलग्न है, जिससे यह स्पष्ट है कि इस भूमि की नोईयत राजस्व भूमि है, न की राजस्व वनभूमि है।
xi	As per DSS analysis it has been reported that the KML file of the Mining lease is found 39.660 ha instead of 40.468 ha as per the proposal. Further, KML file of some of the proposed components like Stacking, Minable Area and Barrier Zone have not been given and the area figures of the KML file are not found matching with the component wise break-up. The State shall therefore submit the correct component wise KML file for the proposed area.	दर्शित बिन्दु के संबंध में आवेदक विभाग द्वारा नवीन के.एम.एल. रकबा 40.468 हेक्टेयर, की ऑनलाईन अपलोड की गई है।


 वनमण्डल अधिकारी
 उत्तर (सा.) वनमण्डल
 बालाघाट

Details of Silvicultural operations to be done

1st Year

S.No	Name of the work	Quantity/area in Ha	Rate per unit	Amount in Rupees
1.	Demarcation of area with 4 feet high wooden poles	40.829 ha	Rs. 466.00 per ha	19,026.00
2	Marking of Selection girth trees	40.829 ha	Rs. 233.00 per Ha	9,513.00
3	Marking of Pre-selection girth trees	40.829 ha	Rs. 233.00 per Ha	9,513.00
4	Stump dressing of all stumps up-to 90 cm girth of all coppice species	40.829 ha	Lum-sum	25,000.00
5	Fire protection work with cleaning of 6-meter-wide strip	40.829 ha	Rs. 466.00 per ha	19,026.00
6	Protection work	1 watchman	Rs. 12116 per month	1,45,392
	Total			2,27,470.00

2nd Year

S.No	Name of the work	Quantity/area in Ha	Rate per unit	Amount in Rupees
1.	Singling work (removal of coppice except 2-3 good shoots)	40.829 ha	Rs. 699 per ha	28,539.00
2	SMC works : Check dams in existing streams	65 nos	Rs. 700 per dam	45,500.00
3	SMC works: Contour trenches	1750 meter	Rs. 155.00 per meter	2,71,250.00
4	Fire protection work with cleaning of 6-meter-wide strip	40.829 ha	Rs. 466.00 per ha	19,026.00
5	Protection work	1 watchman	Rs. 12116 per month	1,45,392
	Total			5,09,707.00

Rs.
Divisional Forest Officer
North Baleshat Division

For
D.M.C.
Anand

3rd Year

S.No	Name of the work	Quantity/area in Ha	Rate per unit	Amount in Rupees
1.	Sowing of seeds	40.829 ha	Rs. 250 per ha	10,207.00
2	Enrichment plantation (50 plants per ha average)	2000 plants	Rs. 50 per dam	1,00,000.00
3	Fire protection work with cleaning of 6-meter-wide strip	40.829 ha	Rs. 466.00 per ha	19,026.00
4	Protection work	1 watchman	Rs. 12116 per month	1,45,392
	Total			2,74,625.00

4th Year

S.No	Name of the work	Quantity/area in Ha	Rate per unit	Amount in Rupees
1	Fire protection work with cleaning of 6-meter-wide strip	40.829 ha	Rs. 466.00 per ha	19,026.00
2	Protection work	1 watchman	Rs. 12116 per month	1,45,392
	Total			1,64,418.00

5th Year

S.No	Name of the work	Quantity/area in Ha	Rate per unit	Amount in Rupees
1	Fire protection work with cleaning of 6-meter-wide strip	40.829 ha	Rs. 466.00 per ha	19,026.00
2	Protection work	1 watchman	Rs. 12116 per month	1,45,392
	Total			1,64,418.00

Rs
Divisional Forest Officer
North Balaghat Division

for
DMCC
Amulya

6th Year


S.No	Name of the work	Quantity/area in Ha	Rate per unit	Amount in Rupees
1.	6 th year thinning/cleaning	40.829 ha	Rs. 1200 per ha	48,872.00
2	Fire protection work with cleaning of 6-meter-wide strip	40.829 ha	Rs. 466.00 per ha	19,026.00
3	Protection work	1 watchman	Rs. 12116 per month	1,45,392
	Total			2,74,625.00


7th Year

S.No	Name of the work	Quantity/area in Ha	Rate per unit	Amount in Rupees
1	Fire protection work with cleaning of 6-meter-wide strip	40.829 ha	Rs. 466.00 per ha	19,026.00
2	Protection work	1 watchman	Rs. 12116 per month	1,45,392
	Total			1,64,418.00

8th Year

S.No	Name of the work	Quantity/area in Ha	Rate per unit	Amount in Rupees
1	Fire protection work with cleaning of 6-meter-wide strip	40.829 ha	Rs. 466.00 per ha	19,026.00
2	Protection work	1 watchman	Rs. 12116 per month	1,45,392
	Total			1,64,418.00


 Divisional Forest officer
 North Balaghat Division

for
 DMCC


9th Year

S.No	Name of the work	Quantity/area in Ha	Rate per unit	Amount in Rupees
1	Fire protection work with cleaning of 6-meter-wide strip	40.829 ha	Rs. 466.00 per ha	19,026.00
2	Protection work	1 watchman	Rs. 12116 per month	1,45,392
	Total			1,64,418.00

10th Year

S.No	Name of the work	Quantity/area in Ha	Rate per unit	Amount in Rupees
1	Fire protection work with cleaning of 6-meter-wide strip	40.829 ha	Rs. 466.00 per ha	19,026.00
2	Protection work	1 watchman	Rs. 12116 per month	1,45,392
	Total			1,64,418.00

11th Year

S.No	Name of the work	Quantity/area in Ha	Rate per unit	Amount in Rupees
1.	11 th year thinning	40.829 ha	Rs. 1800 per ha	73,492.00
2	Fire protection work with cleaning of 6-meter-wide strip	40.829 ha	Rs. 466.00 per ha	19,026.00
3	Protection work	1 watchman	Rs. 12116 per month	1,45,392
	Total			2,37,910.00

Rs
Divisional Forest off
North Balaghat Division

*for
Dmcc
Jmaly*



Abstract of expenditure

S.No.	Year of operation	Total amount required in Rupees
1	1st year	2,27,470.00
2	2 nd year	5,09,707.00
3	3 rd Year	2,74,625.00
4	4 th Year	1,64,418.00
5	5 th Year	1,64,418.00
6	6 th Year	2,74,625.00
7	7 th Year	1,64,418.00
8	8 th Year	1,64,418.00
9	9 th Year	1,64,418.00
10	10 th Year	1,64,418.00
11	11 th Year	2,37,910.00
	Total	25,10,848.00

Rs
Divisional Forest office
North Balaghat Division

For
Dmcc
J. J. J. J.





Phones : 2048881-2-3
GRAMS DHARMAJAYA
TELEX DMC 011 2646

THE DHARAMSI MORARJI CHEMICAL CO., LTD.

REGD OFFICE : PROSPECT CHAMBERS, 317/21, Dr. D.N.ROAD, BOMBAY - 400 001 INDIA

प्रति,

वन मण्डलाधिकारी
उत्तर सामान्य वन मण्डल,
जिला बालाघाट (म.प्र.)

विषय :-

उत्तर सामान्य वन मण्डल बालाघाट के वन कक्ष क्रमांक 1491 (आर.एफ.) रकबा 40.468 हे. पर मेसर्स धरमसी मोरारजी केमिकल्स कम्पनी लि. को स्वीकृति खनिज पट्टा खनिज बाक्ससाईट का आनलाईन प्रस्ताव क्रमांक एफ.पी./एम.आई.एन. / 23750 / 2017

संदर्भ :- वनमण्डलाधिकारी उत्तर सामान्य वन मण्डल का पत्र क्रमांक/तक कक्ष/3736 दिनांक 22.12.2025

मान्यवर,

संदर्भित पत्र से चाही गई जानकारी बिन्दुवार निम्नानुसार है :-

- (01) स्वीकृत खनन योजना अनुसार जिसे रिफरेंस में (लैंडयूज प्लान) तैयार कर प्रस्ताव के साथ संलग्न कर दिया गया है।
- (02) कम्पोनेन्ट वाईज ब्रेकअप खनन योजना अनुसार कर दिया गया है। (प्रति संलग्न है।)
- (03) यह खदान वन संरक्षण अधिनियम 1980 के प्रभावशील होने से पूर्व की है। तत्समय खनन किये गये खनिज की निकासी का कार्य वन विभाग द्वारा कुप कटाई के लिये बनाये गये मार्ग से किया जाता रहा। वर्तमान समय में वन संरक्षण अधिनियम 1980 लागू होने के कारण खनिज की निकासी हेतु मार्ग के लिये स्वीकृत क्षेत्र 40.468 हे. में से 1.442 हे. क्षेत्र सम्मिलित किया गया है।
- (04) स्वीकृत खनन योजना अनुसार टेम्परेरी सर्विस, टेम्परेरी स्टाफ का उपयोग किया


निरंतर -2



जायेगा तथा वाटर मेनेजमेन्ट टेन्कर द्वारा साथ ही बिजली के लिये सौर्य ऊर्जा का उपयोग किया जायेगा। यह सभी कार्य अन्य स्थानों पर इसलिये संभव नहीं है क्योंकि खदान में केवल वन भूमि सम्मिलित है तथा लीज क्षेत्र में किसी प्रकार का राजस्व क्षेत्र सम्मिलित नहीं है।

- (05) जानकारी विभाग द्वारा उपलब्ध कराई जानी है।
- (06) जानकारी विभाग द्वारा उपलब्ध कराई जानी है।
- (07) जानकारी विभाग द्वारा उपलब्ध कराई जानी है।
- (08) क्षतिपूर्ति वनीकरण हेतु उपलब्ध कराई गई भूमि निजी भूमि है। जिसके खसरे में त्रुटिवश झुडपी सतकटटा जंगल चढा हुआ था सुधार हेतु आवेदक द्वारा राजस्व विभाग में नियमानुसार आवेदन प्रस्तुत किया गया जिस पर राजस्व विभाग द्वारा जॉच आदेश पारित कर छोटे बड़े झाड सतकटटा जंगल शब्द खसरे में विलोपित कर झाडों की संख्या दर्ज की गई। वर्तमान समय में भूमि का मद पडत है इस संबंध में खसरा नकल संलग्न है। जिससे यह स्पस्ट है कि इस भूमि की नोईयत राजस्व भूमि है न की राजस्व वन भूमि है।
- (09) नवीन के.एम.एल. स्वीकृत क्षेत्र 40.468 हेक्टेयर की तैयार कर प्रस्ताव के साथ संलग्न कर दी गई है।

धन्यवाद सहित

भवदीय 

(अखिलेश मालवी)

वास्ते- कार्यकारी अधिकारी
धरमसी मोरारजी केमिकल्स क. लि.
मुम्बई (महाराष्ट्र)

स्थान :- बालाघाट

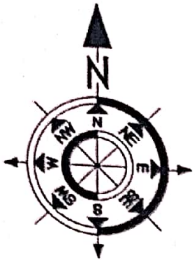
दिनांक :-

प्रतिलिपि :-

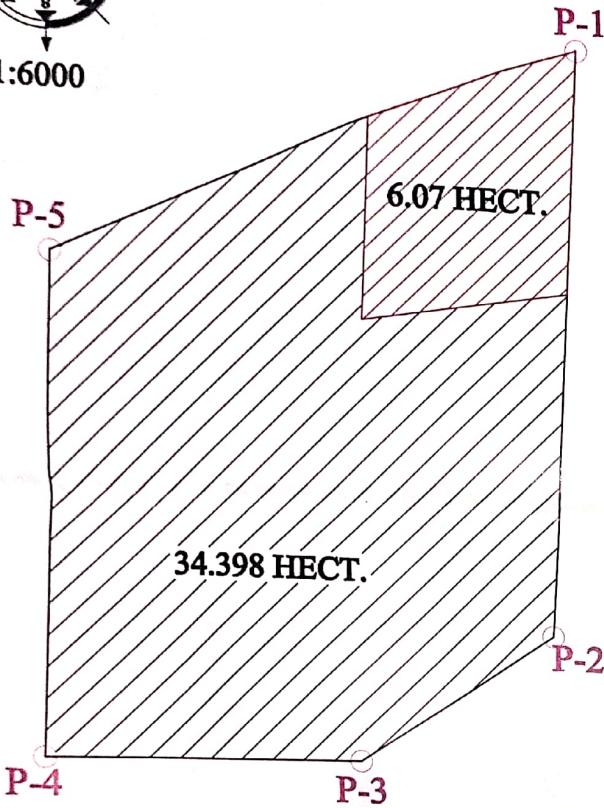
Assistant Inspector General Forests, Government of India (MOEFCC)

अपर प्रधान मुख्य वन संरक्षक (कक्ष भू-प्रबंध) वन भवन तुलसी नगर म.प्र. भोपाल।

PHADKI , MOHGAON BAUXITE MINE
VILLAGE-PHADKI MOHGAON, TEH-PARASWADA, DIST:- BALAGHAT (M.P)



1:6000

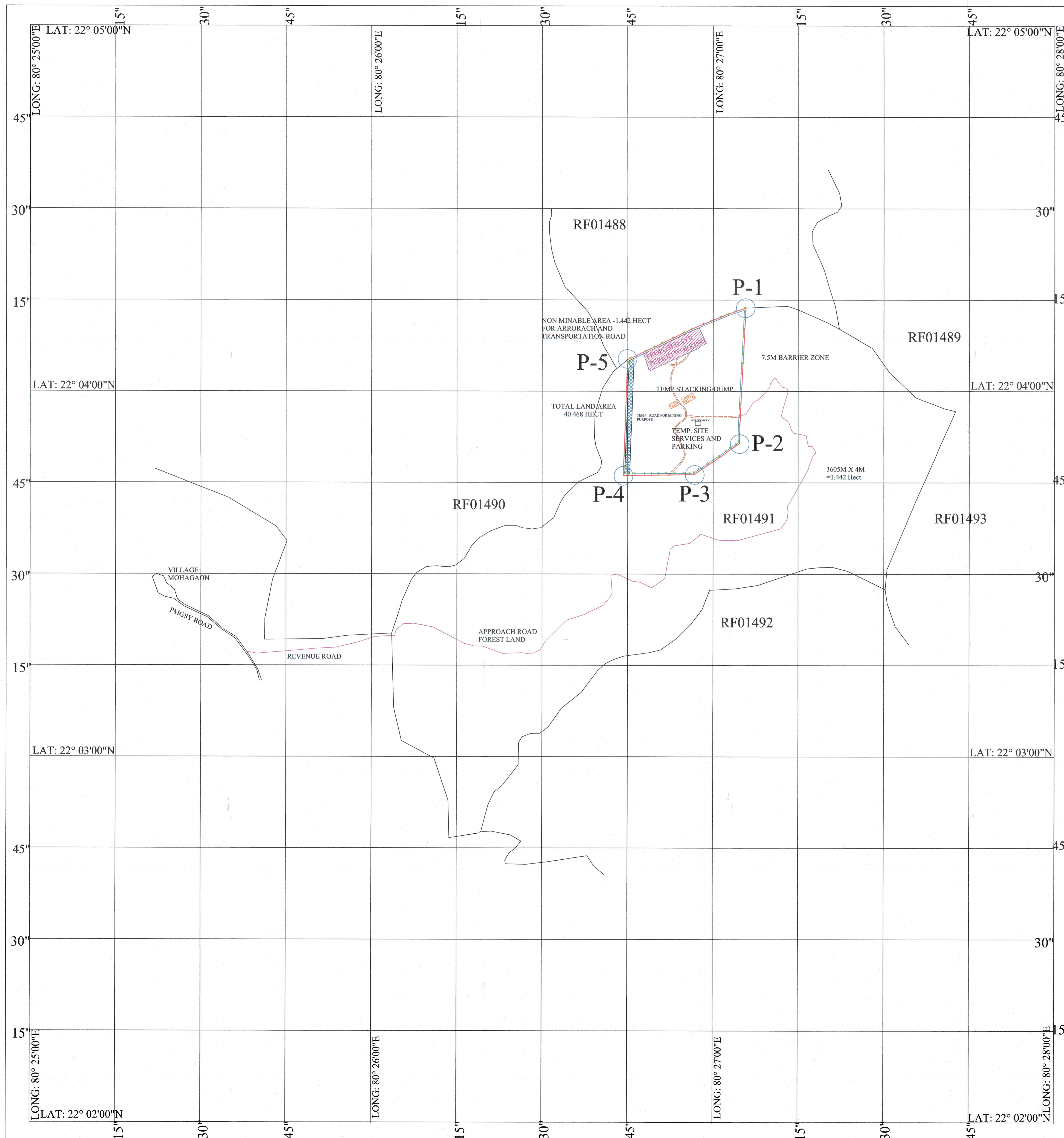


INDEX	
OLD BROKEN AREA :- 6.070 HECT.	
APPLIED AREA :- 34.398 HECTARE	

नोट :- भारतीय खान ब्यूरो द्वारा इस खदान की 05 वर्ष की अवधि की खनन योजना स्वीकृत है आई.बी.एम. द्वारा खनन योजना परिशिष्ट 1 के अनुसार इस खनन योजना में इस खदान में पूर्व से तोड़ी गई 15 एकड़ वन भूमि (6.07) हे. भी सम्मिलित की गई है क्योंकि पूर्व में तोड़ी गई वन भूमि में केवल आंशिक रूप से खनन हुआ है तथा इस तोड़ी गई वनभूमि में अभी भी काफी मात्रा में खनिज उपलब्ध है। इस खदान में उत्खनन कार्य हेतु प्रस्तावित वनभूमि तथा तोड़ी गई वनभूमि को परिशिष्ट 2 में दर्शाया गया है।

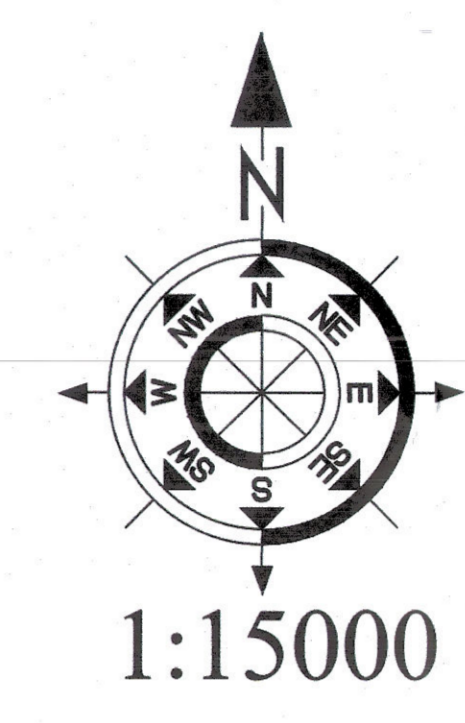
For

The D.M.C. Co. Ltd.



LEGEND

	COMPARTMENT NO.
	COMPARTMENT BOUNDARY
	MINE BOUNDARY
	NON MINABLE AREA
	7.5M WIDE BARRIER ZONE
	MINERAL STACKING AND DUMPING (TEMP.)
	PROPOSED 5YR, PERIOD WORKING
	SITE SERVICES (TEMP.)
	TEMP. PATH/ROAD
	PROP. FIVE YEAR PLANTATION IN 7.5M. BARRIER ZONE (YR 2023-24 TO YR 2027-28)



PT ID	LIST OF CORDINATE OUTER BOUNDARY	
PIT - 1	22°4'14.82"N	80°27'6.05"E
PIT - 2	22°3'51.99"N	80°27'4.58"E
PIT - 3	22°3'47.76"N	80°26'56.56"E
PIT - 4	22°3'47.46"N	80°26'44.16"E
PIT - 5	22°4'6.06"N	80°26'44.76"E
PT ID	LIST OF CORDINATE NON MINABLE AREA	
PIT - 1	22°4'6.16"N	80°26'45.06"E
PIT - 2	22°4'7.27"N	80°26'47.67"E
PIT - 3	22°4'4.55"N	80°26'48.67"E
PIT - 4	22°4'2.94"N	80°26'45.00"E

COMPONENT WISE BREAK UP TO AREA AS PER MINING PLAN		
S. NO	DETAILS	AREA (HECT)
1	BARRIER ZONE	1.917
2	TEMP. PATH/ROAD	0.1
3	TEMP. SITE SERVICE COMPRESSING OF OFFICE /STORE ROOM, SHELTER, COMMON ROOM & ATTACHED TOILET	0.01
4	TEMP. DUMPING	0.1
5	TEMP. TOP SOIL STACKING	0.24
6	PROPOSED MINING AREA	36.659
7	NON MINABLE AREA	1.442
TOTAL		40.468

For
The D.M.C. Co. Ltd.

PLATE-1

GEOREFERENCED MAP OF
PHADKI MOHGAON BAUXITE MINE
VILLAGE-PHADKI MOHGAON,
TEH.-PARASWADA, DIST..-BALAGHAT(M.P.)

६९
१०५
बेहर

१९६९-७०

पंचशाली शंकरा
श्रीम - खंडलीयोल (५१८३३७)
प.ह.नं - २३
श्रीम.प्र. - परलकप
वर्ष - १९२०-१९७६
क्षेत्र - परलकप
जिला - अजमेर
क्र.सं - १७१५
सं.सं - ०१७०३१

यह ग्राम अधिसूचित घोषित ग्राम है
स्वसरा - पोपगामा
ग्राम - ...
जिला - ...
तहसील - ...
मंडल - ...

विशेष नोट
१९७० का नया
विशेष नोट
१९७० का नया

१९७० का नया
विशेष नोट
१९७० का नया

१९७० का नया
विशेष नोट
१९७० का नया

१९७० का नया
विशेष नोट
१९७० का नया

पारदर्शिता के लिये

क्र.सं.	विवरण	आगत	उत्पन्न	कुल	विवरण	आगत	उत्पन्न	कुल
क्र.सं. 5	92-66 4-95	दुग्धदायक गाय सात 250 प्रमाणिक जमा 9-64	आगत 4-845 उत्पन्न 0-962 कुल 4-845	100%	मदुवा 70 बीजा 24	4-845	0-962	4-845
क्र.सं. 6	92-44 4-95	समृद्धता 300 प्रमाणिक गौरी सावदा पूँजी 2-24	आगत 0-290 उत्पन्न 0-304 कुल 0-701	100%	मदुवा 70 बीजा 24	0-290	0-304	0-701
क्र.सं. 7	92-20 4-95	समृद्धता 300 प्रमाणिक गौरी सावदा पूँजी 2-24	आगत 3-206 उत्पन्न 0-402 कुल 3-206	100%	मदुवा 70 बीजा 24	3-206	0-402	3-206
क्र.सं. 8	92-20 4-95	समृद्धता 300 प्रमाणिक गौरी सावदा पूँजी 2-24	आगत 4-525 उत्पन्न 0-701 कुल 4-525	100%	मदुवा 70 बीजा 24	4-525	0-701	4-525
क्र.सं. 9	92-20 3-54	समृद्धता 300 प्रमाणिक गौरी सावदा पूँजी 2-24	आगत 4-525 उत्पन्न 0-701 कुल 4-525	100%	मदुवा 70 बीजा 24	4-525	0-701	4-525
क्र.सं. 10	92-20 3-54	समृद्धता 300 प्रमाणिक गौरी सावदा पूँजी 2-24	आगत 4-525 उत्पन्न 0-701 कुल 4-525	100%	मदुवा 70 बीजा 24	4-525	0-701	4-525
क्र.सं. 11	92-20 3-54	समृद्धता 300 प्रमाणिक गौरी सावदा पूँजी 2-24	आगत 4-525 उत्पन्न 0-701 कुल 4-525	100%	मदुवा 70 बीजा 24	4-525	0-701	4-525

क्र.सं.	विवरण	आगत	उत्पन्न	कुल	विवरण	आगत	उत्पन्न	कुल
क्र.सं. 12	92-66 4-95	दुग्धदायक गाय सात 250 प्रमाणिक जमा 9-64	आगत 4-845 उत्पन्न 0-962 कुल 4-845	100%	मदुवा 70 बीजा 24	4-845	0-962	4-845
क्र.सं. 13	92-44 4-95	समृद्धता 300 प्रमाणिक गौरी सावदा पूँजी 2-24	आगत 0-290 उत्पन्न 0-304 कुल 0-701	100%	मदुवा 70 बीजा 24	0-290	0-304	0-701
क्र.सं. 14	92-20 4-95	समृद्धता 300 प्रमाणिक गौरी सावदा पूँजी 2-24	आगत 3-206 उत्पन्न 0-402 कुल 3-206	100%	मदुवा 70 बीजा 24	3-206	0-402	3-206
क्र.सं. 15	92-20 4-95	समृद्धता 300 प्रमाणिक गौरी सावदा पूँजी 2-24	आगत 4-525 उत्पन्न 0-701 कुल 4-525	100%	मदुवा 70 बीजा 24	4-525	0-701	4-525
क्र.सं. 16	92-20 3-54	समृद्धता 300 प्रमाणिक गौरी सावदा पूँजी 2-24	आगत 4-525 उत्पन्न 0-701 कुल 4-525	100%	मदुवा 70 बीजा 24	4-525	0-701	4-525
क्र.सं. 17	92-20 3-54	समृद्धता 300 प्रमाणिक गौरी सावदा पूँजी 2-24	आगत 4-525 उत्पन्न 0-701 कुल 4-525	100%	मदुवा 70 बीजा 24	4-525	0-701	4-525
क्र.सं. 18	92-20 3-54	समृद्धता 300 प्रमाणिक गौरी सावदा पूँजी 2-24	आगत 4-525 उत्पन्न 0-701 कुल 4-525	100%	मदुवा 70 बीजा 24	4-525	0-701	4-525

कुल आगत 1-308
कुल उत्पन्न 4-672
कुल 2-364

रिकार्ड का नाम - खसरा पांचसाला

LGD - 498330

वर्ष - 1969-70 से 1973-74

ग्राम का नाम - डोरली

प.ह.नं. - 6/17

रा.नि.मं. - परसवाड़ा

तहसील - परसवाड़ा

जिला - बालाघाट

प्रष्ठ संख्या - 01 से 27 तक भूकेव

प्रविष्ठ - खसरा नं. 01 से 83 तक

दिनांक -

डा. अ. अ. अ.



मध्य प्रदेश शासन
भूमि प्रमाण पत्र-तहसीलदार

क्रमांक/ 41 /तह./2026

परसवाड़ा दिनांक 07/01/2026

रा.प्र.क्र.-0048/बी-121/2025-26

(अ) प्रमाणित किया जाता है कि प्रार्थी सुनील ब्रिजलाल जैन पिता ब्रिजलाल जैन निवासी गुलमोहर कास रोड. 7 जुहू, स्कीम कोस्टा कॉपी जवल मुंबई कयसुदा भूमि ग्राम खर्सीटोला पंचायत झिरिया पिन कोड 481556

ग्राम खुरसीटोला प.ह.न. 23 राजस्व निरीक्षक मण्डल परसवाड़ा तहसील परसवाड़ा जिला बालाघाट मध्यप्रदेश के ख.न. 6/3, 6/4, 6/5, 7/1, 8/1, 11/2, 11/3, 13/4, 17/3, 18/2, 25/2, 25/3, 26/2, 31 रकबा क्रमशः 0.623, 1.214, 1.416, 0.952, 0.161, 2.023, 0.809, 1.214, 4.856, 2.630, 3.237, 2.023, 3.238, 5.018 हे. के हिस्सा 1/11 कृषि भूमि का खातेदार है।

(ब) यह भी प्रमाणित किया जाता है कि उपरोक्त कृषि भूमि राजस्व रिकार्ड के मुताबिक भारमुक्त है और इस पर उपरोक्त प्रार्थी का स्वामित्व व अधिकार है।

(स) यह भी प्रमाणित किया जाता है कि उपरोक्त प्रार्थी पर किसी का भू-राजस्व बकाया नहीं है।

(द) यह भी प्रमाणित किया जाता है उक्त भूमि का वर्गीकरण रिकार्ड के मुताबिक निम्नानुसार हैं

भूमि पर कोई राजस्व बकाया नहीं है।

तलाब इत्यादि तथा अन्य जरियों से सिंचित नहीं है।




तहसीलदार
परसवाड़ा जिला बालाघाट
परसवाड़ा



मध्य प्रदेश शासन
भूमि प्रमाण पत्र-तहसीलदार

क्रमांक/ ५० /तह./2026

परसवाड़ा दिनांक ०७/०१ /2026

रा.प्र.क.-0049/बी-121/2025-26

(अ) प्रमाणित किया जाता है कि प्रार्थी सुनील ब्रिजलाल जैन पिता ब्रिजलाल जैन निवासी गुलमोहर कास रोड. 7 जुहू, स्कीम कोस्टा कॉपी जवल मुंबई कयसुदा भूमि ग्राम खर्सीटोला पंचायत झिरिया पिन कोड 481556

ग्राम डोरली प.ह.न. 17 राजस्व निरीक्षक मण्डल परसवाड़ा तहसील परसवाड़ा जिला बालाघाट मध्यप्रदेश के ख.न. 15, 16 रकबा क्रमशः 8.0130, 5.326 हे. के हिस्सा 1/11 कृषि भूमि का खातेदार है।

(ब) यह भी प्रमाणित किया जाता है कि उपरोक्त कृषि भूमि राजस्व रिकार्ड के मुताबिक भारमुक्त है और इस पर उपरोक्त प्रार्थी का स्वामित्व व अधिकार है।

(स) यह भी प्रमाणित किया जाता है कि उपरोक्त प्रार्थी पर किसी का भू-राजस्व बकाया नहीं है।

(द) यह भी प्रमाणित किया जाता है उक्त भूमि का वर्गीकरण रिकार्ड के मुताबिक निम्नानुसार हैं

भूमि पर कोई राजस्व बकाया नहीं है।

तलाब इत्यादि तथा अन्य जरियों से सिंचित नहीं है।




तहसीलदार
परसवाड़ा