



कार्यालय

फोन/फैक्स नं०- 01375-224233
E-Mail dfobarkot@gmail.com
वन मित्र कॉल सेन्टर- 9208008000

प्रभागीय वनाधिकारी, अपर यमुना वन प्रभाग, बड़कोट,
पत्रांक- 2763/12-1, दिनांक, बड़कोट, मई, 22, 2017।

सेवा में,

वन संरक्षक,
यमुना वृत्त, उत्तराखण्ड,
देहरादून।

विषय:- जनपद उत्तरकाशी के विकास खण्ड नौगांव अन्तर्गत बड़कोट तिलाड़ी हल्का वाहन मोटर मार्ग को मोटर मार्ग में परिवर्तित करने एवं डामरीकरण कार्य हेतु 0.553 है० भूमि का लो०नि०वि० को हस्तान्तरण प्रस्ताव। (प्रस्ताव संख्या- एफ०पी०/यू०के०/अन्य/10386/2015)

सन्दर्भ:- आपके कार्यालय पत्रांक- 1594/12-1(1) दिनांक- 04.02.2017।
महोदय,

कृपया अपने उपरोक्त सन्दर्भित पत्र का अवलोकन करने की कृपा करेंगे। विषयगत प्रस्ताव पर लगाई गयी आपत्ति के सम्बन्ध में प्रयोक्ता ऐजेन्सी द्वारा आपत्ति निराकरण सूचना अपने पत्रांक- 661/1 भू० अ० दिनांक- 11.05.2017 से इस कार्यालय को उपलब्ध कराया है। तदनुसार निराकरण सूचना निम्न प्रकार प्रेषित है।

क्र० सं०	आपत्ति	निराकरण सूचना
1	GPS Location of all turns on the proposed road may also be given on the software generated GIS maps in part-1 & soft copy of the shape file may also be provided	GPS location of all turns on the proposed road is given on the software generated GIS maps in part-1 C(IV) & uploaded online and soft copy of the shape file provided in CD.

अतः अनुरोध है कि प्रस्ताव उच्च स्तर को प्रेषित करने की कृपा करें।

भवदीय

(जे०पी० सिंह)

प्रभागीय वनाधिकारी,
अपर यमुना वन प्रभाग, बड़कोट।



Website- <http://pwd.uk.gov.in>

कार्यालय
अधिशाली अभियन्ता
निर्माण खण्ड, लो0नि0वि0, बड़कोट (उत्तरकाशी)



e-mail:- cepwdbarkot@rediffmail.com
दूरभाष/फैक्स नं0 01375-224756, fax 01375224828

पत्रांक 661 / 11 / 2017

सेवामें

दिनांक 11 / 05 / 2017

प्रभागीय वनाधिकारी,
अपर यमुना वन प्रभाग,
बड़कोट।

विषय:- जनपद उत्तरकाशी के विकास खण्ड नौगांव के अन्तर्गत बड़कोट तिलाडी हल्का वाहन मोटर मार्ग को मोटर मार्ग में परिवर्तित करने एवं डामरीकरण कार्य हेतु 0.553 हे0 वन भूमि का लो0नि0वि0 बड़कोट को हस्तान्तरण का प्रस्ताव।
FP/UK/other/10386/2015

सन्दर्भ:- आपका पत्रांक- 1797 / 12-1 दि0 06.02.2017।

महोदय,

उपरोक्त सन्दर्भित पत्र के क्रम में नोडल अधिकारी वन संरक्षण उत्तराखण्ड द्वारा विषयक प्रस्ताव पर लगाई गई आपत्ति का निराकरण निम्न प्रकार है:-


क्र0स0	आपत्ति	निराकरण
1	GPS location of all turns on the proposed road may also be given on the software generated GIS maps in part-I & soft copy of the shape file may also be provided.	GPS location of all turns on the proposed road is given on the software generated GIS maps in part-I C(IV) & uploaded online and soft copy of the shape file provided in CD.


अतः लगाई गई आपत्तियों का आनलाईन निस्तारण कर GIS software generated

Geo-referenced map hard copy तीन प्रतियों में सी0डी0 सहित अग्रिम आवश्यक कार्यवाही हेतु प्रेषित है।

संलग्न:- हार्ड कापी 3 प्रतियों में
सी0डी0 सहित।

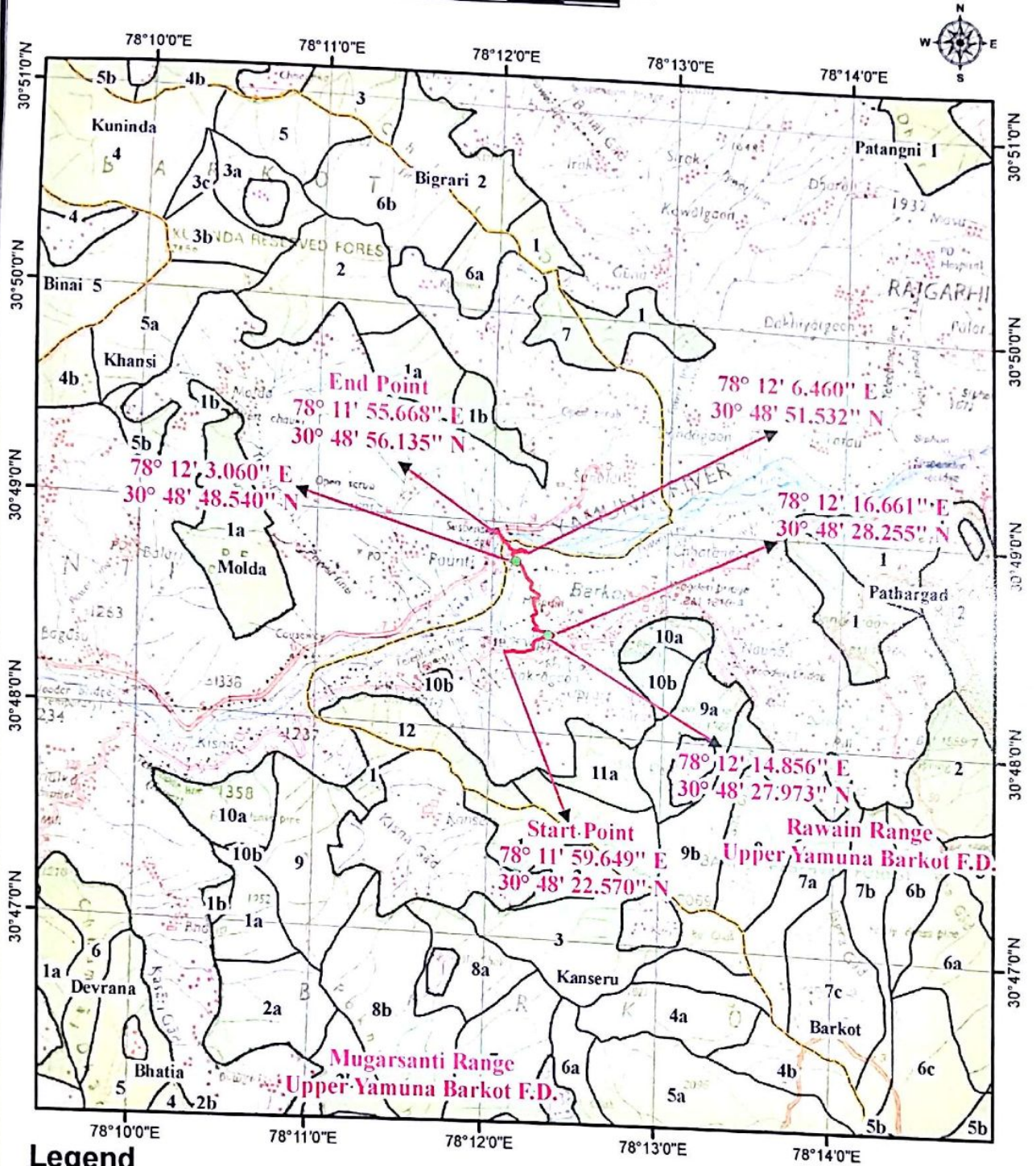
भवदीय,


11.05.2017
अधिशाली अभियन्ता
निर्माण खण्ड लो0नि0वि0, बड़कोट


12/5

डिजिटल मैप-जनपद उत्तरकाशी में विकासखण्ड नौगांव में बड़कोट - तिलाड़ी हल्का मोटर मार्ग में परिवर्तित करना एवं डामरीकरण हेतु

0 0.5 1 1.5 2Km



Legend

- Muck Disposal
- Proposed_Road
- Reserve Forest
- Reserve Forest Boundary
- Forest Division Boundary
- Forest Range Boundary

उप प्रभागीय वनाधिकारी
अपर यमुना वन प्रभाग
बड़कोट

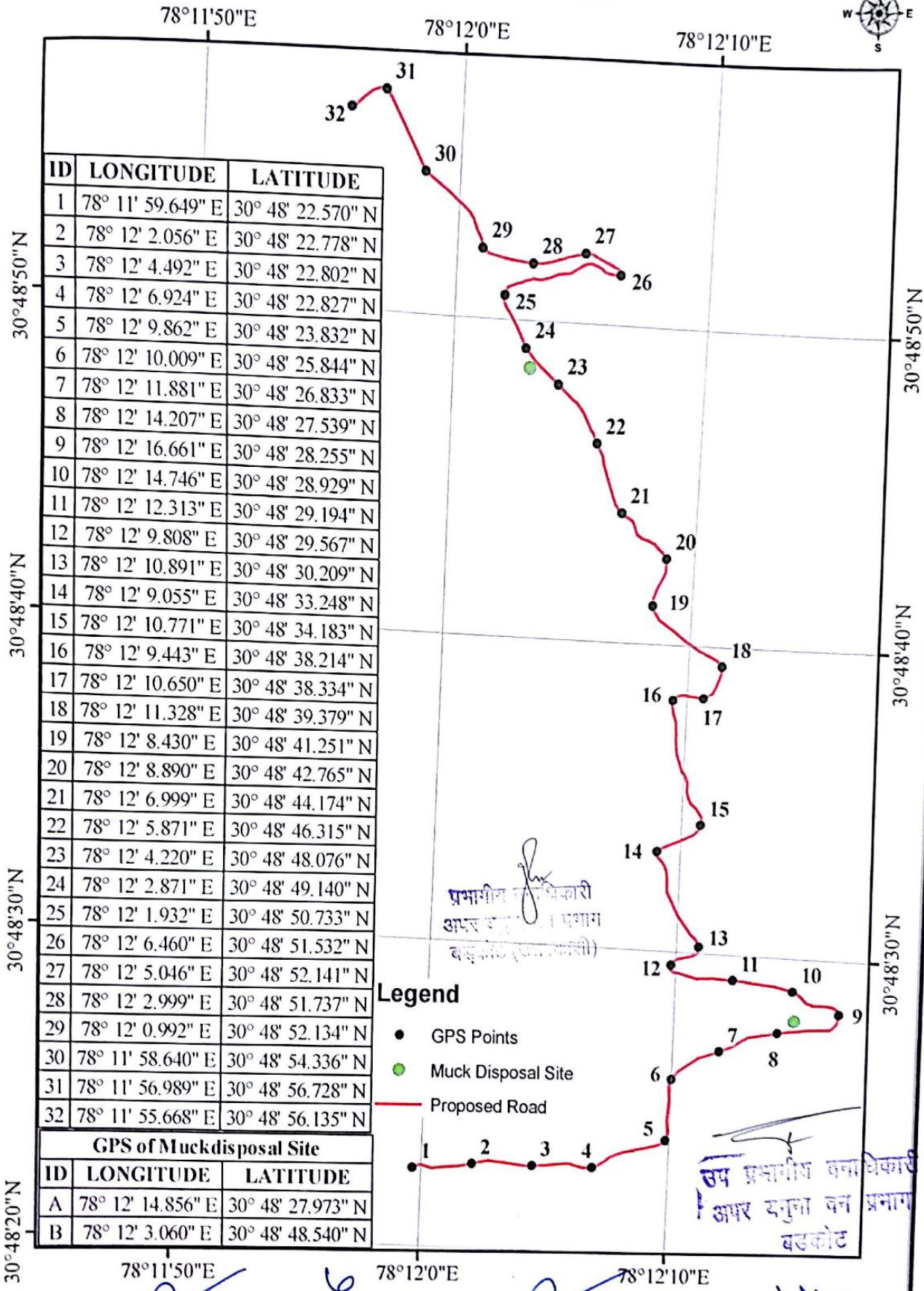
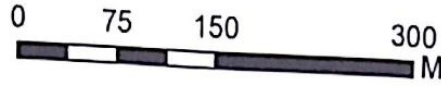
वन अध्यायकार
रवाई वन राजि
बड़कोट उत्तरकाशी

अभिज्ञाना अधिकारी
विभाग खण्ड, लोणनिठिया
बड़कोट

सहायक अभियन्ता
विभाग खण्ड लोणनिठिया
बड़कोट (उत्तरकाशी)

प्रभागीय वनाधिकारी
अपर यमुना वन प्रभाग
बड़कोट (उत्तरकाशी)

1- रेफरेंस मैप-जनपद उत्तरकाशी में विकासखण्ड नौगांव में बड़कोट - तिलाड़ी हल्का मोटर मार्ग में परिवर्तित करना एवं डामरीकरण हेतु



ID	LONGITUDE	LATITUDE
1	78° 11' 59.649" E	30° 48' 22.570" N
2	78° 12' 2.056" E	30° 48' 22.778" N
3	78° 12' 4.492" E	30° 48' 22.802" N
4	78° 12' 6.924" E	30° 48' 22.827" N
5	78° 12' 9.862" E	30° 48' 23.832" N
6	78° 12' 10.009" E	30° 48' 25.844" N
7	78° 12' 11.881" E	30° 48' 26.833" N
8	78° 12' 14.207" E	30° 48' 27.539" N
9	78° 12' 16.661" E	30° 48' 28.255" N
10	78° 12' 14.746" E	30° 48' 28.929" N
11	78° 12' 12.313" E	30° 48' 29.194" N
12	78° 12' 9.808" E	30° 48' 29.567" N
13	78° 12' 10.891" E	30° 48' 30.209" N
14	78° 12' 9.055" E	30° 48' 33.248" N
15	78° 12' 10.771" E	30° 48' 34.183" N
16	78° 12' 9.443" E	30° 48' 38.214" N
17	78° 12' 10.650" E	30° 48' 38.334" N
18	78° 12' 11.328" E	30° 48' 39.379" N
19	78° 12' 8.430" E	30° 48' 41.251" N
20	78° 12' 8.890" E	30° 48' 42.765" N
21	78° 12' 6.999" E	30° 48' 44.174" N
22	78° 12' 5.871" E	30° 48' 46.315" N
23	78° 12' 4.220" E	30° 48' 48.076" N
24	78° 12' 2.871" E	30° 48' 49.140" N
25	78° 12' 1.932" E	30° 48' 50.733" N
26	78° 12' 6.460" E	30° 48' 51.532" N
27	78° 12' 5.046" E	30° 48' 52.141" N
28	78° 12' 2.999" E	30° 48' 51.737" N
29	78° 12' 0.992" E	30° 48' 52.134" N
30	78° 11' 58.640" E	30° 48' 54.336" N
31	78° 11' 56.989" E	30° 48' 56.728" N
32	78° 11' 55.668" E	30° 48' 56.135" N

GPS of Muckdisposal Site		
ID	LONGITUDE	LATITUDE
A	78° 12' 14.856" E	30° 48' 27.973" N
B	78° 12' 3.060" E	30° 48' 48.540" N

Legend

- GPS Points
- Muck Disposal Site
- Proposed Road

प्रभागीय विकास अधिकारी
अपर दमुना जन प्रभाग
बड़कोट (उत्तरकाशी)

उप प्रभागीय विकास अधिकारी
अपर दमुना जन प्रभाग
बड़कोट

सहायक अभियन्ता
निर्माण खण्ड लोअरिडि
बड़कोट उत्तरकाशी

अधिसायी अभियन्ता
निर्माण खण्ड लोअरिडि
बड़कोट

उप प्रभागीय विकास अधिकारी
अपर दमुना जन प्रभाग
बड़कोट उत्तरकाशी