

कार्यालय संभागीय मुख्य वन संरक्षक कोटा

पता-किशोरपुरा कोटा-09 (राज0) ईमेल-ceffidp.kota@gmail.com दरभाष:- 0744-2500194

क्रमांक एफ13(153)एफसीए / सीसीएफकोटा / 2023 / 384

दिनांक 25/7/23

निमित्त,

अति0 प्रधान मुख्य वन संरक्षक
प्रोटेक्शन एवं नोडल अधिकारी
एफसीए राजस्थान जयपुर।

विषय: Permission for Running of existing ganshala in forest land lakhawa dist. kota Raj.
(Online Proposal No. FPRJ/Others/25462/2017)

प्रसंग: आपका ऑनलाईन ई0डी0एस0 एवं पत्रांक एफ14(222/14) 2014 / एफसीए / प्रभुवरस / 5615 दिनांक 13.04.2023 के क्रम में

महोदय,

उपरोक्त विषयान्तर्गत प्रांसगिक ई0डी0एस0 एव पत्र दिनांक 13.04.2023 के क्रम में उप वन संरक्षक कोटा ने पत्रांक 5785 दिनांक 04.07.2023 एवं पत्रांक 6165 दिनांक 18.07.2023 से चाही गई विन्दुओं की सूचना तैयार कर कार्यालय में प्रेषित की है जो निम्नानुसार है:-

क्र0सं0	आरोप	पालना
1	पालना अपूर्ण। प्रस्ताव के साथ FIRA प्रति, न्यायालय सहायक वन संरक्षक का निर्णय उच्च न्यायालय का निर्णय जिसमें प्रस्ताव वन (संरक्षण) अधिनियम 1980 में प्रस्तुत करने के निर्देश दिये गये हैं कि प्रति संलग्न करते हुए उप वन संरक्षक प्रकरण में तथ्यात्मक टिप्पणी संलग्न करें।	उप वन संरक्षक कोटा द्वारा FIRA प्रति, न्यायालय सहायक वन संरक्षक का निर्णय उच्च न्यायालय का निर्णय तथा स्वयं की तथ्यात्मक टिप्पणी प्रस्तुत की गयी है जो संलग्न है। (संलग्न-1 से 10)
2	पालना अपूर्ण। क्षतिपूर्ति वृक्षारोपण योजना अनुसार 1936 पौधों की योजना संलग्न की गयी है। बकाया 3223 पौधों के डीएफएल पर लगाये जाने की क्षतिपूर्ति वृक्षारोपण योजना मय Kml file, GIT sheet map & DGPS Map संलग्न नहीं की गयी।	उप वन संरक्षक कोटा द्वारा गैर वनभूमि वृक्षारोपण योजनान्तर्गत 5159 पौधों की योजना प्रस्तुत की है, जो संलग्न है।
3	पालना अपूर्ण। प्रस्तावित गैर वनभूमि पर वन सिमाएं अभी भी overlap हो रही हैं। जिसको सही कराया जाना आवश्यक है। उप वन संरक्षक इस संबंध में उप वन संरक्षक सूचना प्रौद्योगिकी को प्रस्ताव भिजवाया जाना सुनिश्चित करें।	उप वन संरक्षक कोटा द्वारा अवगत कराया है कि सूचना प्रौद्योगिकी को पत्र क्रमांक 3821 दिनांक 11.05.2023 से भिजवा दिया गया है।
4	पालना अपूर्ण। यूजर एजेन्सी द्वारा संशोधित कं0एफ0एल0 फाईल संलग्न की गयी है किन्तु वन सीमा वेबसाईट पर उपलब्ध सीमा से मिलान नहीं कर रही है।	यूजर एजेन्सी द्वारा ऑनलाईन संशोधन कर दिया गया है।
5	पालना अपूर्ण। क्रय की गयी भूमि दो जनखण्डों के मध्य की भूमि है। जिला कलेक्टर से आवंटन दो दिखानों में हुआ है तो क्रय की भूमि विक्रय पत्र द्वारा बाद में किस प्रकार क्रय हुई। गंशाला हेतु उनके पास उपलब्ध 2.48 हे0 भूमि के अतिरिक्त अब और वनभूमि की आवश्यकता है भी या नहीं इसका विवरण संलग्न किया जाये। प्रस्ताव में 3.5654 हे0 open land है तो इसकी क्या आवश्यकता है, कारण स्पष्ट करें।	यूजर एजेन्सी द्वारा पालना प्रस्तुत कर दी है, जो संलग्न है। (संलग्न- 11 से 20)

Signature valid

Digitally signed by Mahesh Chand
Gupta
Designation : Chief Conservator Of
Forest
Date: 2023.07.25 16:14:45 IST
Reason: Approved

RajKaj Ref No. : 4362760



6	पालना अपूर्ण। उप वन संरक्षक द्वारा SIR किसी अन्य प्रस्ताव की अपलोड की गयी है। सही एवं नवीनतम SIR (Site Inspection Report) संलग्न किया जाना प्रस्तावित है।	उप वन संरक्षक कोटा द्वारा संशोधित स्थल निरीक्षण रिपोर्ट अपलोड कर दी गयी है।
7	पालना अपूर्ण। प्रत्यावर्तित वन के नवीन खसरो कोई शपथ --पत्र संलग्न किये जावे एवं नवीन जमाबन्दी संलग्न की जावे।	प्रयोक्ता अभिकरण प्रत्यावर्तन वनभूमि के नवीन खसरो के शपथ पत्र एवं जमाबन्दी की है, जो संलग्न है। (संलग्न-21 से 29)

भवदीय

(महेश चन्द गुप्ता)
संभागीय मुख्य वन संरक्षक
कोटा

क्रमांक:एफ13(153)एफसीए/सीसीएफकोटा/2023/

दिनांक :

प्रतिलिपि उप वन संरक्षक कोटा को उनके पत्रांक 5785 दिनांक 04.07.2023 एवं पत्रांक 6165 दिनांक 18.07.2023 के क्रम में सूचनार्थ प्रेषित है।

संभागीय मुख्य वन संरक्षक
कोटा

Signature valid

Digitally signed by Mahesh Chand
Gupta
Designation : Chief Conservator of
Forest
Date: 2023.07.25 16:14:45 IST
Reason: Approved

RajKaj Ref No. : 4362760



राजस्थान सरकार
वन विभाग

॥ कार्यालय उप वन संरक्षक, कोटा ॥

(Nayanara, Civil Lines Raj Bhawan Road Kota Email ID: dc.f.kota.forest@rajasthan.gov.in)

दूरभाष नं०-0744-2322747

क्रमांक:-एफ()उवसं/तक./ 2022-23/ 5785

दिनांक: 4/7/23

निमित्त:-

समागीय मुख्य वन संरक्षक
कोटा

FCA

NY

5-7-23

विषय:- Permission for Running of existing gaushala in forest land, lakhawa distt, kota Rajasthan.(Proposal No. FP/RJ/others/25462/2017)

प्रसंग:- प्रधान मुख्य वन संरक्षक (वन बल प्रमुख) राजस्थान जयपुर के पत्रांक 5615 दिनांक 13.04.2023 के क्रम में।

महोदय,

उपरोक्त विषयांतर्गत निवेदन है कि उक्त संबंध में आप द्वारा लगाये गये आक्षेपों की पूर्ति कर प्रेषित है-

क्र. सं.	आक्षेप	पालना
1	पालना अपूर्ण। प्रस्ताव के साथ एफ आर ए प्रति न्यायालय सहायक वन संरक्षक का निर्णय उच्च न्यायालय का निर्णय जिसमें प्रस्ताव वन संरक्षण अधिनियम 1980 में प्रस्तुत करने के निर्देश दिये गये हैं कि प्रति संलग्न करते हुए उप वन संरक्षक प्रकरण में तथ्यात्मक टिप्पणी संलग्न करें।	पालना कर दी गयी है।
2	पालना अपूर्ण। क्षतिपूर्ति योजना अनुसार 1936 प्लान्टस की योजना संलग्न की गयी है। बकाया 3223 पौधों के डी एफ एल पर लगाये जाने की क्षतिपूर्ति वृक्षारोपण योजना मय के एल एल फाईल, जी टी शीट, डी जी पी एस संलग्न नहीं की गयी।	गैर वन भूमि वृक्षारोपण योजना अन्तर्गत 5159 पौधों का योजना संलग्न कर दिया गया है।
3	पालना अपूर्ण। परस्तावित गैर वन भूमि पर वन सीमाये अभी भी ओवरलैप हो रही है जिसका सही कराया जाना आवश्यक है। उप वन संरक्षक इस संबंध में उप वन संरक्षक सूचना प्रौद्योगिकी को प्रस्ताव भिजवाया जाना सुनिश्चित करें।	उप वन संरक्षक कोटा द्वारा सूचना प्रौद्योगिकी को पत्र क्रमांक 3821 दिनांक 11.05.2023 से भिजवा दिया गया है।
4	पालना अपूर्ण। यूजर एजेन्सी द्वारा संशोधित के एम एल फाईल संलग्न की गयी है किन्तु वन सीमा वेबसाइट पर उपलब्ध सीमा से मिलान नहीं है।	प्रयोक्ता एजेन्सी द्वारा पालना कर दी गयी है।
5	पालना अपूर्ण। क्रय की गई भूमि दो वन खण्डों के मध्य की भूमि है। जिला कलक्टर से आवंटन दो हिस्सों में हुआ है तो मध्य की भूमि विक्रय पत्र द्वारा बाद में किस प्रकार क्रय हुई। गौशाला हेतु उनके पास उपलब्ध 2.48 हे० भूमि के अतिरिक्त अब और वन भूमि की आवश्यकता है भी या नहीं इसका विवरण संलग्न किया जाये। प्रस्ताव में 3.5654 हे० ओपन लेंड है तो इसकी क्या आवश्यकता है, कारण स्पष्ट करें।	प्रयोक्ता एजेन्सी द्वारा पालना कर दी गयी है।
6	पालना अपूर्ण। उप वन संरक्षक द्वारा एस आई आर किसी अन्य प्रस्ताव की अपलोड की गई है। सड़ी एवं नवीनतम एस आई आर संलग्न किया जाना प्रस्तावित है	पालना कर दी गयी है।
7	पालना अपूर्ण। प्रस्तावित वन के नवीन खसरो कोई शपथ-पत्र संलग्न किये जावे एवं नवीन जमाबंदी संलग्न की जावे।	प्रयोक्ता एजेन्सी द्वारा पालना कर दी गयी है।

भवदीय

उप वन संरक्षक
कोटा



राजस्थान सरकार
वन विभाग

॥ कार्यालय उप वन संरक्षक, कोटा ॥

(Navapura, Civil Lines Raj Bhawan Road Kota Email ID-alef.kota.forest@rajasthan.gov.in)
दूरभाष नं०-0744-2322747

क्रमांक:-एफ()उवसं/तक./ 2023-24/ 6165
निमित्त:-

दिनांक: 13/7/23

संभागीय मुख्य वन संरक्षक
कोटा

FCA

nu

20-7-23

विषय:- Permission for Running of existing gaushala in forest land, lakhawa distt, kota Rajasthan.(Proposal No. FP/RJ/others/25462/2017)

20.07.23

20.07.23

संग:- आपके पत्र क्रमांक 3508 दिनांक 07.07.2023 के क्रम में।

महोदय,

उपरोक्त विषयांतर्गत निवेदन है कि उक्त संबंध में आप द्वारा लगाये गये आक्षेपो की पूर्ति कर प्रेषित है-

क्र.स.	आक्षेप	पालना
1	पालना अपूर्ण। क्षतिपूर्ति योजना अनुसार 1936 प्लान्टस की योजना संलग्न की गयी है। बकाया 3223 पौधो के डी एफ एल पर लगाये जाने की क्षतिपूर्ति वृक्षारोपण योजना मय के एल एल फाईल, जी टी शीट, डी जी पी एस संलग्न नहीं की गयी।	पालना कर दी गयी है।
2	पालना अपूर्ण। उप वन संरक्षक द्वारा एस आई आर किसी अन्य प्रस्ताव की अपलोड की गई है। सही एवं नवीनतम एस आई आर संलग्न किया जाना प्रस्तावित है	पालना कर दी गयी है।

भवदीय

उप वन संरक्षक
कोटा



संत श्री आशाराम जी गौशाला समिति, लखावा, कोटा

क्रमांक 27

दिनांक 02-05-2022

श्रीमान उपवन संरक्षक,
कोटा

विषय:- Permission for Running of existing gaushala in forest land, lakhawa distt. Kota, Rajasthan. (Proposal No.FP/RJ/Other/25462/2017

प्रसंग:- आपका ऑन लाईन EDS एवं पत्रांक एफ 14(222/14)2014/एफसीए/प्रमुखसं./5615 दिनांक 13.04.2023 के क्रम में।

प्रहोदय,

उपरोक्त विषयान्तर्गत निवेदन है कि प्रासंगिक पत्र द्वारा प्रयोक्ता एजेन्सी से बिन्दू सं. 1, 4, 5, 7 से संबंधित चाही गई सूचना निम्नानुसार प्रेषित है।

बिन्दू सं. 1 पालना अपूर्ण। प्रस्ताव के साथ FRA प्रति, न्यायालय सहायक वन संरक्षक का निर्णय, उच्च न्यायालय का निर्णय जिसमें प्रस्ताव वन (संरक्षण) अधिनियम 1980 में प्रस्तुत करने के निर्देश दिये गये हैं, कि प्रति संलग्न करते हुये उप वन संरक्षक प्रकरण में तथ्यात्मक टिप्पणी संलग्न करें।

• FRA प्रति, न्यायालय सहायक वन संरक्षक का निर्णय, उच्च न्यायालय का निर्णय की प्रति संलग्न है। श्रीमान उप वन संरक्षक की प्रकरण में तथ्यात्मक टिप्पणी अपेक्षित है। (संलग्न...1-10)

• बिन्दू सं. 2 का जवाब श्रीमान उप वन संरक्षक से अपेक्षित है।

• बिन्दू सं. 3 पालना अपूर्ण प्रस्तावित गैर वन भूमि पर वन सीमाएं अभी भी ओवर लेप हो रही हैं। इसका सही करवाया जाना आवश्यक है। उप वन संरक्षक इस संबंध में उप वन संरक्षक सूचना प्रौद्योगिकी को प्रस्ताव भिजवाया जाना सुनिश्चित करें।

• प्रस्तावित गैर वन भूमि पर ओवर लेप वन सीमाएं सही कर दी गई हैं। प्रस्ताव श्रीमान उप वन संरक्षक, कोटा द्वारा उप वन संरक्षक सूचना प्रौद्योगिकी को भिजवाया जाना अपेक्षित है।

• बिन्दू सं. 4 पालना अपूर्ण। यूजर एजेन्सी द्वारा संशोधित के0एम0एल0 फाईल संलग्न की गयी है किन्तु वन सीमा वेबसाइट पर उपलब्ध सीमा से मिलान नहीं कर रही है।

• मिलान कर दी गई है।

• बिन्दू सं. 5 पालना अपूर्ण। क्रय की गयी भूमि दो वनखण्डों के मध्य की भूमि है। जिला कलेक्टर से आवंटन दो हिस्सों में हुआ है तो मध्य की भूमि विक्रय पत्र द्वारा वाद में किस प्रकार क्रय हुई। गौशाला हेतु उनके पास उपलब्ध 2.48 है0 भूमि के अतिरिक्त अब और वनभूमि की आवश्यकता है भी या नहीं इसका विवरण संलग्न किया जावे। प्रस्ताव में 3.5654 है0 Open land है तो इसकी क्या आवश्यकता है, कारण स्पष्ट करें।

• श्रीमान जिला कलेक्टर कोटा द्वारा उनके कार्यालय पत्रांक 9073-77 दिनांक 05.11.04 द्वारा सिवाय चक 4.69 है0 भूमि गौशाला को आवंटित की गई थी। आवंटन के समय उक्त भूमि (2.48 है0) राजस्व रिकार्ड के अनुसार वनखण्डों के मध्य स्थित नहीं थी। यह भूमि (4.69 है0) दिनांक 16.05.2018 को वन विभाग के नाम नामान्तरण चुलने के बाद वनखण्डों के मध्य हुई है।


मध्य की 2.48 है0 भूमि (1.72 है0 प्रेमजी पुत्र खेड़ा भाई मकवाना ने 19.12.96 में क्रय की है तथा संत श्री आशाराम जी आश्रम ट्रस्ट पुष्कर, अजमेर ने दिनांक 06.01.1999 को 0.76 है0 भूमि क्रय की है) जो निजी/ट्रस्ट की भूमि है, जिस पर गौशाला का कोई अधिकार/स्वामित्व नहीं है। इस भूमि से गौशाला को कोई लेना/देना नहीं है। जिला कलेक्टर द्वारा 4.69 है0 भूमि वर्ष 2004 में आवंटित की गई थी। वर्तमान में 2004 से भी अधिक गायों की संख्या होने के कारण आवंटित 4.69 है0 भूमि से भी अधिक भूमि की अभी आवश्यकता है। (संलग्न...11-20)

राजस्थान भू राजस्व (गौशालाओं को भूमि आवंटन) नियम 1957 के नियम 7 में गौशाला को गायों की संख्या के अनुसार कितनी भूमि दी जा सकेगी के लिए मापदण्ड निर्धारित किये गये हैं (संलग्न) इसके अनुसार वर्तमान में लगभग 600 गायों की संख्या है, गायों के वर्गानुसार/योग्यतानुसार छोटे-बड़े बछड़ों के लिये, बीमार गायों के

लिये गर्भित, बांझ, अपंग, नर, दुधारू तथा अयोग्य गायों के अलग-अलग बाड़े आदि के लिये ओपन लेण्ड 3.5654 का उपयोग किया जा रहा है जो उचित है। जिला कलेक्टर/प्रशासन द्वारा निरन्तर हर वर्ष शहर में पकड़ी गई गायों को भी गौशाला को दिया जाता है। जिससे भविष्य में गायों की संख्या 1000 तक पहुचने की सम्भावना है। जिसके लिये निर्धारित मापदण्डानुसार लगभग 11.00 है० की आवश्यकता होगी। (संलग्न...३१)

- बिन्दू सं. 6 की सूचना श्रीमान उप वन संरक्षक कोटा से अपेक्षित है।
- बिन्दू सं. - 7 पालना अपूर्ण। प्रत्यावर्तित वन के नवीन खसरों कोई शपथ -पत्र संलग्न किये जावे एवं नवीन जमाबंदी संलग्न की जावें।
- प्रत्यावर्तन वन भूमि के नवीन खसरों का शपथ पत्र एवं जमाबंदी संलग्न कर दी गई है। (संलग्न...३३-३५)

संलग्न- ३१


संत श्री आशाराम जी गौशाला समिति
लखावा, कोटा

FORM-II

(for project other than linear projects)

Government of Rajasthan

OFFICE OF THE DISTRICT COLLECTOR, KOTA

No. श्री अशराम गाशाला / 2020-21/11

Dated..... 09/04/2021

TO WHOM SO EVER IT MAY CONCERN

In compliance of the Ministry of Environment and Forests (MoEF), Government of India's letter No.11-9/98-FC (pt) dated 3rd August 2009 wherein the MoEF issued guidelines on submission of evidences for having initiated and completed the process of settlement of rights under the Scheduled Tribes and Other Traditional Forest Dwellers (Recognition of Forest Rights) Act, 2006 ('FRA', for short) on the forest land proposed to be diverted in for non-forest purposes, it is certified that **4.69 hectares** (in village Lakhawa Khasara No. 317(0.92), 318(1.83), 319/1(1.49), 308/490(0.14), 309/491(0.31) Total 4.69 hectares) of forest land proposed to be diverted in favour of **Saint Shri Asharam Ji Gaushala Samiti, Village Lakhawa, Kota, Rajasthan** (name if user agency) for **Permission For Running Of Existing Gaushala In Forest Land** (purpose for diversion of forest land) in Kota district falls within Jurisdiction of **Lakhawa** village in **Ladpura** tehsils.

It is further certified that:

- (a) the complete process for identification and settlement of rights under the FRA has been carried out for the entire **4.69** hectares of forest land proposed for diversion. A copy of records of all consultation and meetings of the Forest Rights Committee(s), Gram Sabha(s), Sub-Division Level Committee(s) and the District Level Committee are enclosed as annexure 1 to annexure 5
- (b) the proposal for such diversion (with full details of the project and its implications, in vernacular / local language) have been placed before each concerned Gram Sabha of forest-dwellers, who are eligible under the FRA,
- (c) the each of concerned Gram Sabha(s), has certified that all formalities / processes under the FRA have been carried out, and that they have given their consent to the proposed diversion and the compensation and ameliorative measures, if any, having understood the purpose and details of proposed diversion. A copy of certificate issued by the Gram Sabha of **Lakhawa ward no. 6** village(s) is enclosed as annexure 1 to annexure 2
- (d) the discussion and decisions on such proposals had taken place only when there was a quorum of minimum 50% of the members of Gram Sabha present;
- (e) the diversion of forest land for facilities managed by the Government as required under section 3 (2) of the FRA have been completed and Gram Sabhas have given their consent to it;
- (f) the rights of Primitive Tribal Groups and Pre-Agricultural Communities, where applicable have been specifically safeguarded as per section 3 (1) (e) of the FRA.

Encl.: As above.

24/8/21
District Collector, Kota

Annexure-

No. ...श्री. आशाराम गोशाला / २०२०-२१ / ११

Dated...०९/०५/२०२१

Copy forwarded to:

1. ADM (Revenue) Kota.
2. DCF(Territorial),Kota.
3. DCF(WL),Mukundra National Park, Kota.
4. SDM Ladpura Kota.
5. ✓ Saint Shri Asharam Ji Gaushala Samiti, Village Lakhawa, Kota, Rajasthan.


CEO

Zila Parishad Kota

Annexure

न्यायालय सहायक वन संरक्षक, कोटा, वन मण्डल कोटा

प्रकरण संख्या 131/2015



सरकार जयें क्षेत्रीय वन अधिकारी, लाडपुरा

बनाम

श्री/श्रीमती ^① रतन अम्बाराज, ^② गजनीश भाई पुत्र/पत्नी श्रीरामलाल
तह.लाडपुरा, जिला कोटा

जाति-

.....प्राथी
निवासी-इस्लाम, टाटा मुकाम
"अम्बाराज" काम (लाडपुरा)

.....अप्राथी

-निर्णय:-

दिनांक 20-1-17

भू-राजस्व अधिनियम 1956 की धारा 91 के अन्तर्गत

क्षेत्रीय वन अधिकारी (लाडपुरा) द्वारा गैर सायल संत अम्बाराज ^① गजनीश भाई ^② श्रीरामलाल के विरुद्ध

भू-राजस्व अधिनियम 1956 की धारा 91 के अन्तर्गत प्रकरण इस न्यायालय के समक्ष निर्णयार्थ प्रस्तुत किया कि गैर सायल संत अम्बाराज ^① गजनीश भाई ^② श्रीरामलाल ने नाका बेगा चैकी अधीन वनखण्ड (लाडपुरा)-ए ग्राम (लाडपुरा) में खसरा नं. 317, 116, की 4.69 हैक्टर वन भूमि पर कब्जा कर रखा है। अतः उसे बेदखल किया जावे एवं सख्त से सख्त राजा दी जाये। पुष्टि हेतु रॉलंगन अभिलेख प्रस्तुत किये गये।

प्रकरण दर्ज रजिस्टर कर पदाकारान को जयें नोटिस पेशी दिनांक 10-9-15, 16-10-15, 18-11-15, 3-12-15, 16-1-16, 23-8-16, 20-9-16, 21-10-16, 30-11-16, 28-12-16, 20-1-17 पर ललब किया गया जिस पर राजपक्ष उपस्थित / अनुपस्थित तथा गैर सायल उपस्थित / अनुपस्थित रहे।

पत्रावली का अद्योपांत अवलोकन किया। राजपक्ष द्वारा प्रस्तुत प्रकरण एवं अभिलेख तथा गैर सायल के उपस्थित / अनुपस्थित रहने पर निर्णय सुनाया गया।

अतः भू-राजस्व अधिनियम 1956 की धारा 91(1)के तहत अतिक्रमी को बेदखल कर राजतहवील में लेन का आदेश दिया जाता है। इसी नियम की धारा 91 (2) के तहत ₹1000/- जुर्माना एवं X माह की राजा का निर्णय सुनाया जाता है। बाद तामील तकगील पत्रावली दाखिल दफ्तर होंवे।

निर्णय खुले न्यायालय कार्यालय क्षेत्रीय वन अधिकारी, लाडपुरा पर सुनाया गया।

क्षेत्रीय वन अधिकारी, लाडपुरा को निर्णय की प्रति पालनार्थ दी जाती है।



सहायक वन संरक्षक

(Signature)

सहायक वन संरक्षक
कोटा

न्यायालय सहायक वन संरक्षक,कोटा

वन मण्डल कोटा

राजस्थान सरकार
वन विभाग

॥ कार्यालय उप वन संरक्षक, कोटा ॥

(Nayapura, Civil Lines (Jai Bhawan Road) Kota. Email ID-vc@kota.forest@rajasthan.gov.in)
दूरभाष नं-0744-2322747

क्रमांक-एफ() वन/तक/ 2022-23/ 1117
दिनांक-


दिनांक: 14 2 23

संत श्री आशारामजी गौशाला,
लखावा कोटा।

विषय:-आशाराम गौशाला समिति लखावा कोटा को एफसीए 1980 के तहत 4.89 हे वन भूमि प्रत्यावर्तन के प्रस्ताव।

महोदय,

उपरोक्त विषयान्तर्गत लेख है कि न्यायालय सहायक वन संरक्षक कोटा के प्रकरण संख्या 131/2015 के विरुद्ध राजस्थान वन अधिनियम 1953 के तहत वन अपराध एफ.आई.आर 32-41 दिनांक 14.02.2023 को दर्ज किया जाकर वन अपराध का प्रकरण दर्ज किया गया है जिसके विरुद्ध एवजाना राशि 25000 जमा करवाया जाना है। इसके अतिरिक्त न्यायालय सहायक वन संरक्षक कोटा पारित निर्णय की पालना में शारती राशि 21000 रु जमा करवाये। इस प्रकार कुल 46000 रु की शास्ति एवं एवजाना राशि जमा करवाये अग्रिम कार्यवाही की जा सके।

उप  संरक्षक
कोटा

पृष्ठ सं २५

दिनांक २८.०२.२०२३

श्रीमान उपवन संस्थापक

देवता

विषय : केशवराव गौशाला समिति लखवा कोटा के एकाईए १९८० के तहत ५.६९ हे० वन भूमि उत्पादन के प्रस्ताव

प्रति : आपका आपतिपत्र संख्या (३५७) वन / २०२२-२३ दिनांक १५/१७ दिनांक १५.०२.२३

गौरवपूर्ण उपरोक्त विषयान्वित निवेदन है कि न्यायलय तहसील वन संकल कोटा के प्रकरण No 131/2015 के सिद्ध २०१० अधिनियम १९९३ के तहत वन अधिनियम एकाईए ३२-५१ दिनांक १५.०२.२०२३ को दर्ज कर गौशाला को एकजाना राशी २५०००/- रु. जमा करने के आदेश दिए गए हैं। इसके अतिरिक्त न्यायलय तहसील संकल कोटा के जारी निर्णय दिनांक २०.०१.१७ की पालना में बाली राशी २१०००/- रुपये भी जमा कराये जाते हैं। शत प्रकार कुल राशी ५६०००/- रुपये (बाली एवं एकजाना राशी) गौशाला समिति द्वारा दिनांक २८.०२.२०२३ तक के साथ तिरोह कर प्राप्त है। आपरा राशियां देगी। जमीन के अंतर्गत कोटा कोटा कोटा १०५३२ दिनांक २८.०२.२०२३ तक के साथ तिरोह कर प्राप्त है। आपरा राशी जारी करने का कष्ट जांचें।

सादर

तिरोह : देवता साफर
No 100432 दि 28.02.23

संत श्री केशवरावजी गौशाला
लखवा कोटा
मो 9166966993

28-02-2023
श्रीमान उपवन संस्थापक
संत श्री केशवरावजी गौशाला
लखवा कोटा



बड़ोदा राजस्थान क्षेत्रीय ग्रामीण बैंक
Baroda Rajasthan Kshetriya Gramin Bank

अक्षर कोड ALPHA CODE
A N P K O T

प्रकार DEMAND
ड्राफ्ट DRAFT

Valid for three months from the date of instrument
2 8 0 2 2 0 2 5
D D M M Y Y Y Y

बुकी जाने पर Issuing Branch Amrapur, Kota
On Demand Pay UP VAN SANKRASHAK KOTA रु. 46000/-

रुपये FOR TY SIX THOUSAND ₹ ONLY

मूल प्राप्त रूमा / FOR VALUE RECEIVED. ₹ 46000/-

CBS DD A/c. No. 46420015181192

कृते बड़ोदा राजस्थान क्षेत्रीय ग्रामीण बैंक
For Baroda Rajasthan Kshetriya Gramin Bank

अक्षर कोड ALPHA CODE
N Y P K O T

B DD/2013 TL THL FRL FVL

अक्षर कोड ALPHA CODE
N Y P K O T

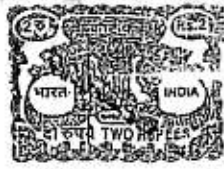
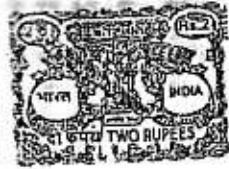
100432 00064700001

15

अक्षर कोड ALPHA CODE
N Y P K O T

अक्षर कोड ALPHA CODE
N Y P K O T

9	
8	
7	
6	
5	
4	X
3	
2	
1	



6

IN THE HIGH COURT OF JUDICATURE FOR
RAJASTHAN AT JAIPUR BENCH, JAIPUR

जयपुर
25/11

S.B. CIVIL WRIT PETITION NO. 41281/2013

19970 - 91171

Sant Shri Asharam Ji Gausnala
Samiti; Lakhava, Tehsil Ladpura,
District Kota through its Sanchalak
Jagdish Bhai son of Shri Sirumal
Asrani (Sindhi), aged about 44
years, resident of Sant Asharam
Ashram, Village Lakhava, Tehsil
Ladpura, District Kota (Rajasthan).

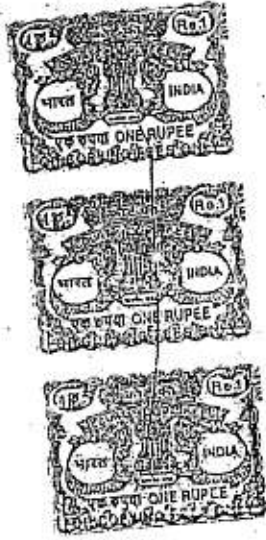
---PETITIONER

VERSUS

1. State of Rajasthan through the
Principal Secretary, Forest
Department, Government of
Rajasthan, Government
Secretariat Jaipur.
2. Union of India through the
Secretary, Ministry of
Environment & Forest, Regional

Chief Commissioner
Raj. High C.

[Signature]



8708
20/11/53

8-12-53

TRINIDAD AND TOBAGO

Chief Commissioner

Luthi

Office, Central Division,
Kendriya Bhawan, 5th Floor,
Sector-H, Aliganj, Lucknow
(UP).

3. The ~~Additional~~ Principal Chief
Conservator of Forests and
Nodal Officer, Forest Diversion
Case, Van Bhawan, Jaipur.

---RESPONDENTS

S.B. CIVIL WRIT PETITION UNDER
ARTICLE 226 OF THE CONSTITUTION OF
INDIA

AND

IN THE MATTER OF ARTICLE 14, 19 AND
21 OF THE CONSTITUTION OF INDIA

AND

IN THE MATTER OF ISSUANCE OF
APPROPRIATE DIRECTIONS TO THE
RESPONDENTS TO TAKE QUICK

With Commissioners
Hq. High Court

L. S. S. S.

DECISION WITH REGARD TO
 DISPOSAL OF THE PROPOSALS OF
 DIVERSIONS OF FOREST LAND
 SUBMITTED BY THE PETITIONER
 SOCIETY WITHIN TWO MONTHS.



सचि - आ.स.स.स.
 पर्यावरण विभाग, लखवा कोटा,
 भिलाई रोड, लखवा कोटा,
 मध्य प्रदेश

Jugliss

संत श्री आसाराम जी गौशाला
 भिलाई रोड लखवा कोटा
 मो. 9351317995
 Ph. 0744-3296001

10

IN THE HIGH COURT OF JUDICATURE FOR
RAJASTHAN BENCH AT JAIPUR.

ORDER

S.B. CIVIL WRIT PETITION No.19970/2013.

Sant Shri Asharam Ji Gaushala Samiti Lakhava, Kota
Vs.
State of Rajasthan & Ors.

Date of Order :- November 29, 2013.

HON'BLE MR. JUSTICE MOHAMMAD RAFIQ


Shri Lokendra Singh for the petitioner.

BY THE COURT:-

Contention of the learned counsel for the petitioner is that the land area has been allotted to the petitioner for running the Gaushala purchased by the petitioner society through registered sale and allotted by the State Government and some part of the land falls within the forest area. They submitted diversion proposal to the State Government, which should be sent to the Central Government. Petitioner would undertake to provide equal amount of land adjacent to forest area.

Petitioner for that purpose, should approach the District Collector Kota, who may look into the matter and do needful.

With that direction, writ petition is disposed of.


(MOHAMMAD RAFIQ), J.

उपवन संरक्षक कोटा की प्रकरण के सम्बन्ध में तथ्यात्मक टिप्पणी
Name of Project :- Permission for Running of existing gaushala in forest land, Lakhawa distt. kota (Rajasthan)

उक्त प्रस्ताव में Permission for Running of existing gaushala in forest land, Lakhawa distt. kota (Rajasthan) प्राप्त हुआ। कार्य स्थल का निरीक्षण करने दिनांक 18/8/22 को करने एवं रिकार्ड की जाँच करने पर निम्नानुसार तथ्य है -

1- राज्य सरकार की स्वीकृति क्रमांक-- 42(187)राज0/03/03/ दिनांक-- 21.07.2004 तहसीलदार लाडपुरा पशुपालन विभाग एवं ग्राम पंचायत की अनापति के आधार पर जिला कलेक्टर कोटा के आदेश दिनांक प. 2(6)(1)राजस्व/1/02/9073-77 दिनांक- 5.11.2004 से ग्राम लखावा तहसील लाडपुरा के खसरा नं0 317 रकबा 0.92 है0, 318 रकबा 1.83 है0, 308/490 रकबा 0.14 है0, 309/491 रकबा 0.31 है0, 319 रकबा 1.49 है0 कुल 5 कित्ता कुल रकबा 4.69 है0 भूमि को गैर वन भूमि मानते हुए संत श्री आशाराम जी गौशाला समिति लखावा तहसील लाडपुरा जिला कोटा को राजस्थान भू राजस्व (गौशालाओं को भूमि आवंटन) नियम 195 एवं संशोधित नियम 2001 के अन्तर्गत गौशाला स्थापित करने हेतु 20 वर्ष की लीज रेंट पर आवंटित की गई। उक्तानुसार उक्त वन भूमि वर्ष 2004 से ही प्रयोक्ता अभिकरण के कब्जे में है एवं गौशाला का संचालन कर रहे है।

2- जिला कलेक्टर, कोटा ने उनके आदेश क्रमांक प.2(6) (1) राजस्व /1 /02/1669-74 दिनांक- 10.06.2015 के अनुसरण में पूर्व आदेश क्रमांक प. 2(6)(1)राजस्व/1/02/9073-77 दिनांक- 5.11.2004 से संत श्री आशाराम जी गौशाला समिति लखावा तह0 लाडपुरा जिला कोटा (गौशालाओं को भूमि आवंटन) के आवंटन को निरस्त किया गया। तहसीलदार लाडपुरा को निर्देशित किया गया कि आदेशानुसार राजस्व रिकार्ड में वन विभाग के नाम खसरा नं0 317 रकबा 0.92 है0, 318 रकबा 1.83 है0, 308/490 रकबा 0.14 है0, 309/491 रकबा 0.31 है0, 319 रकबा 1.49 है0 कुल 5 कित्ता कुल रकबा 4.69 है0 अमल दरामद करे।

3- एस.बी.सि.रि.प. संख्या 19970/2013 में माननीय उच्च न्यायालय बेंच जयपुर के निर्णय दिनांक- 29.11.2013 के आदेशानुसार उक्त भूमि को वन

उपवन संरक्षक
कोटा (राज.)

7- एस.बी.सिविल अवमानना याचिका संख्या 1170/2016 इन एस.बी.रि.पि.सं. 19970/2017 संत श्री आशाराम गौशाला समिति बनाम श्री ओ.पी. मीना व अन्य के निर्णय अनुसार सम्मानीय मुख्य वन वरक्षक, कोटा के पत्रांक एफ 10(637)विधि/संमुवस/2017-18/8223 दिनांक 07.11.2017 के निर्देशानुसार वन भूमि प्रत्यावर्तन 4.69 है० समतुल्य गैर वन भूमि तहसील पीपल्दा, ग्राम खेडली नोनेरा, खसरा नं. 40 रकबा 0.74, ख.नं. 42 रकबा 1.01, ख.नं. 173 रकबा 1.78, ख.नं. 174 रकबा 0.60, ख.नं. 10 रकबा 0.56 है० प्रस्तावित की गई है। गैर वन भूमि वन विभाग के लिये प्रबंधकीय एवं क्षतिपूर्ति वृक्षारोपण के लिये उपयुक्त है।

8- प्रस्तावित वनभूमि 4.69 है० में प्रयोक्ता अभिकरण ने पूर्व से ही वर्ष 2004 से वनभूमि में गौशाला, मंदिर, इमारत, सडक और खुला क्षेत्र बनाया हुआ है।

9- प्रस्तावित वनभूमि 4.69 है० में प्रयोक्ता अभिकरण ने पूर्व से ही वर्ष 2004 से वन भूमि में कुल 228 पेड लगाये हुऐ है जो पर्यावरण की दृष्टि से उपयुक्त है।

10- प्रस्तावित वन भूमि में स्थापित गौशाला राजस्थान रस्था रजिस्ट्रीकरण अधि० 1958, राजस्थान गौशाला अधि० 1960 एवं भारतीय स्त्रीव-जन्त कल्याण बोर्ड, पर्यावरण एवं वन मंत्रालय भारत सरकार से पंजीकृत है।

11- गौशाला को राजस्थान गौ संरक्षण एवं संवर्धन नि.त्रे नियम 2016 के अन्तर्गत वर्ष 2016 से पशु आहार/चारा/पानी हेतु सहायता राशि उपलब्ध करवाई जा रही है। यह सहायता राशि जिला कलेक्टर की अध्यक्षता में गठित कमेटी के सदस्यों द्वारा वर्ष में 2 बार आकस्मिक निरीक्षण/भैतिक सत्यापन कर पात्र गौशालाओं में संधारित दास्तविक गौवंश के आधार पर 2 किशतों में दिया जाता है। अब तक गौशाला को वर्ष 2016-17 में 556 गौवंश पर, वर्ष 2017-18 में 553 गौवंश पर, वर्ष 2018-19 में 618 गौवंश पर, वर्ष 2019-20 में 548 गौवंश पर, वर्ष 2020-21 में 574 गौवंश पर, वर्ष 2021-22 में 509 गौवंश पर तथा वर्ष 2022-23 में 514 गौवंश पर सहायता राशि उपलब्ध कराई जा चुकी है।

12- गौशाला में प्रत्येक गाय का विस्तृत विवरण टैग नम्बर अनुसार गौवंश संधारण रजिस्टर के निर्धारित प्रपत्र 5 में किया जाता है। दिनांक- 26.02.

उप वन संरक्षक
कोटा (राज.)

भूमि मानते हुये वन संरक्षण अधिनियम 1980 के अन्तर्गत प्रत्यावर्तन के प्रस्ताव प्रयोक्ता अभिकरण प्रेषित करे । जिसके अनुसारण में गौशाला से सम्बन्धित प्रस्ताव के सम्बन्ध में लिये गये निर्णय के अनुसार संत आशाराम जी आश्रम समिति लखावा को एफ.सी.ए. 1980 के तहत 4.69 है० वन भूमि प्रत्यावर्तन के प्रस्ताव भारत सरकार को अग्रेषित किये जाने हेतु संत श्री आशाराम गौशाला समिति लखावा, झालावाड रोड, कोटा में प्रस्ताव तैयार कर प्रधान मुख्य वन संरक्षक, राजस्थान जयपुर ने प्रपोजल नं० एफपी/आरजे/अदर्श/25462/2017 में दर्ज करवाया गया ।

4- राजस्व रिकार्ड में वन विभाग के नाम खसरा नं० 317 रकबा 0.92 है०, 318 रकबा 1.83 है०, 308/490 रकबा 0.14 है०, 309/491 रकबा 0.31 है०, 319 रकबा 1.49 है० वन विभाग नामा नं० 501 नामा सं० 501-नि.दि. 16/05/2018 न्यायालय आदेश (नामा.यूनिक सं० 2601-12880) कर दिया गया है ।

5- वन संरक्षण अधिनियम 1980 के नियमानुसार 4.69 है० वन भूमि प्रत्यावर्तन के बदले समतुल्य गैर वन भूमि क्रमशः तहसील पीपल्दा, ग्राम खेडली नोनेरा, खसरा नं० 40 रकबा 0.74, ख.नं. 42 रकबा 1.01, ख.नं. 173 रकबा 1.78, ख. नं. 174 रकबा 0.60, ख.नं. 10 रकबा 0.56 है० प्रस्तावित की गई है ।

6- संत श्री आशाराम गौशाला समिति लखावा के एफ.सी.ए. 1980 के तहत 4.69 है० वन भूमि प्रत्यावर्तन के प्रस्ताव में प्रयोक्ता अभिकरण द्वारा वन विभाग को समतुल्य गैर वन भूमि (निजि भूमि) नियमानुसार प्रस्तावित की है जो इस प्रकार है -

ग्राम खेडली नोनेरा तह० पीपल्दा जिला कोटा

क.सं.	कृषक का नाम	खसरा नं.	रकबा है०
1	नीलम मेघवाल पुत्री भोजराज,	173	1.78
	शकुन्तला मेहरा पत्नी चन्द्रशेखर	174	0.60
		42	1.01
2	जगन्नाथ मेघवाल पुत्र रामकिशन	40	0.74
		10	0.56
(ख.नं. 10 रकबा 0.71 में से केवल 0.56 है० क्षेत्र लिया गया है।)			
	योग	5	4.69 है०

उप वन प्ररक्षक
कोटा (राज.)

2022 तक 1039 गायों को टैग जारी किये जा चुके हैं , जो नोडल अधिकारी प्रभारी प्रथम श्रेणी पशु चिकित्सालय विज्ञान नगर कोटा से प्रमाणित है । रजिस्टर में मृत गायों, विक्रय की गई गायों तथा स्थानान्तरित की गई गायों का विवरण भी संधारित किया जा रहा है ।

13- गौशाला को समय-समय पर जिला कलेक्टर द्वारा सरकारी गौशाला / कायन हाउस में नगर निगम द्वारा निरुद्ध गौवंश को भी स्थानान्तरित किया जाता है । इस प्रकार यह गौशाला लोकल प्रशासन में भी अपनी सहभागिता निभा रही है ।

14- गौशाला में नस्ल संरक्षण कार्य, गौवंश की आयु, लिंगानुसार वर्गीकृत बाडो की व्यवस्था, निराश्रित गौवंश को गौशाला में आश्रय, वध से बचाये गौवंश को आश्रय दिया जा रहा है । दुर्घटना ग्रस्त गौवंश को पृथक-पृथक बाडो में संधारण, नकारा गौवंश का बधिया करण, दुधारू गौवंश का पृथक-पृथक बाडो में संधारण, दुध का मूल्य संवर्धन कर उत्पाद निर्माण व उसका विक्रय किया जा रहा है । इस प्रकार एक अच्छी गौशाला का संचालन गौशाला समिति द्वारा किया जा रहा है ।

15- प्रस्तावित वन भूमि के मध्य जो कय की गई 2.48 है० भूमि है वह निजि व्यक्ति की भूमि है । इससे गौशाला समिति का कोई लेना-देना नहीं है । गौशाला के पास जो वन भूमि (4.69 है०) है वह वर्तमान गौवंश संख्या 514 के लिए भी (राजस्थान भू राजस्व गौशाला को भूमि आवंटन नियम 1957 के नियम 7 के अनुसार) अपर्याप्त है तथा गौशाला द्वारा 26.02.2022 यतक 1039 गौवंश को टैग जारी किये (गौवंश संधारण रजिस्टर के प्रपत्र के अनुसार) जा चुके है ।

अतः भविष्य में यदि गौशाला 1000 गायों व आश्रय देती है तो 11.00 है० भूमि की आवश्यकता होगी । अतः 4.69 है० वन भूमि की प्रत्यावर्तन अनुशंसा उचित है ।


(जयराम पण्डेय)

उपवन संरक्षक

कोटा

**RANGE FOREST OFFICE,
DETAILED ESTIMATE OF (N F L)**

NAME OF WORK SITE- NFL KHASRA NO. 10

AREA- 0.56 HAC

VFPMC-

RANGE -

VAN MANDAL - KOTA

MODAL- NFL

BUDGET SEN. ORDER NO:-

Date

FINANCIAL YEAR- 2022-23

BUDGET HEAD - NFL

AMOUNT-

SR. NO.	ITEM	UNIT	QUANTITY	RATE	TOTAL	BSR
1	Collection of Data, preparation of microplan and management plan	LS	LS	LS	10000.00	
2	Survey of the area, demarcation and layout	Ha	0.71	86.36	61.32	CCF kota bsr 2.1.1
3	Dividing of area in subplots and their semi permanent demarcation in field and preparation of map	Ha	0.71	234.12	166.23	CCF kota bsr 2.1.2
4	fencing of Ditch fencing SIZE 1.20m deep, 1.50m wide at top & 0.90m at bottom includes dressing compact clayey soil (370 RMT)	CUM	518.00	237.37	122957.66	CCF kota bsr 2.2.2.5
5	Cost of raising seedling Plants	PLANT	678	3.93	2664.54	CCF kota bsr
6	Layout for excavation of SGT	RMT	284	0.63	178.92	CCF kota bsr 2.1.4
7	Digging up Staggered Contour Trenches (SGT) with cross section size 45x45 cm in compact clayey soil 400 rmt	CUM	128	127.69	16344.32	CCF kota bsr 3.2.1.6
8	Construction of 15 mt. long contour dykes of 30X30 cm. cross section On upper slopes and sowing of suitable thorny shrub species seeds along its innerside	CUM	0	207.76	0.00	CCF kota bsr 2.3.4
9	Layout for excavation of Pits	PITS	280	0.63	176.40	CCF kota bsr 2.1.3
10	Digging up pits of size 0.45x0.45x0.45 cum compact clayey soil	PITS	280	23.81	6666.80	CCF kota bsr 2.4.1.6
11	Soil & moisture conservation measures like cheak dams/ earthen / brushwood in compact clayey soil	CUM	0.00	102.95	0.00	CCF kota bsr 2.3.6.2
12	Construction of the pillars of appropriate size and fixing the iron pipe gate with four square column	LS	LS	LS	5000.00	as per modal
13	construction of approach road / inspection path 3 meter wide	RMT	0	12.43	0.00	CCF kota bsr 2.5.2
14	Removal of proseris juliflora plants	per tree	500	53.90	26950.00	ccf bharatpur bsr 4.4.16.2
15	Watch & ward for 2 month	Days	0	259	0.00	ccf kota bsr 8.1

16	Construction of cattle Guard hut	LS	LS	LS	0.00	
17	cost of collection and purchase of grass and other seeds	LS	LS	LS	1000.00	
18	Labour amenities	LS	LS	LS	1000.00	
19	Purchase of tools& plants.	LS	LS	LS	1000.00	
20	Purchase or construction of water storage Tank	LS	LS	LS	1000.00	
21	purchase of sign Board & Their Fixing	LS	LS	LS	1000.00	
22	Miscellaneous and unforeseen expenditure	LS	LS	LS	3885.00	
ADVANCE ACTION					TOTAL	200051

YEAR I-PLANTING YEAR

SR. NO.	ITEM	UNIT	QUANTITY	RATE	TOTAL	BSR
1	Layout for excavation of Pits	PITS	336	0.63	211.68	CCF kota bsr 2.1.3
2	Digging up pits of size 0.45x0.45x0.45 cum compact clayey soil	PITS	336	23.81	8000.16	CCF kota bsr 2.4.1.6
3	In situ soil & moisture conservation measures like cheek dams/ earthen/ brushwood	LS	LS	LS	0.00	as per modal
4	maintenance of seedling in nursery	plant	678	2.33	1579.74	as per modal
5	Restoration of natural regeneration by making thanvala crescent shapad 0.45 cm radius mounts on the lower slopes of seedling and sapling and making ring tranches around the natural trees	plant	100	7.12	712.00	CCF kota bsr 3.4.4.2
6	Treatment of pits soil with insecticide	pits	616	0.54	332.64	CCF kota bsr 3.4.1
7	transportation of plants from nursery to planting site 3 km	plant	616	1.79	1102.64	CCF kota bsr 3.3.2
8	Planting work of seedling including refilling of pits in ravinous area	plant	616	7.12	4385.92	CCF kota bsr 3.4.3.2
9	Making of crescent shaped thanvala having 45 cm radius around planted	plant	616	7.12	4385.92	CCF kota bsr 3.4.4.2
10	Sowing of seeds of thry trees species on the mounds of countour trench and ditch fencing including pretreatment of seeds	rmt	568	0.63	357.84	CCF kota bsr 3.1.5
11	Application of urea/other fertilizers in plants at the time of planting	plant	1232	0.39	480.48	CCF kota bsr 3.4.5
12	Weeding and hoeing of plants 2 times	plant	1232	4.14	5100.48	CCF kota bsr 3.6.1.1

13	One additional hoeing of plants	plant	616	4.14	2550.24	CCF kota bsr 3.6.1.1	
14	Weeding and hoeing on countour trenches, ditch fencing and countour dyks	rmt	568	2.44	1385.92	CCF kota bsr 3.6.4	
15	Purchase of fertilizers / pesticides/organicmanure	LS	LS	LS	5000.00		
16	raising of seedling in nursery for casualty replecement in (10%)	plant	69	3.93	271.17		
17	Watch & ward for 12 month	Days	0	259	0.00	ccf kota bsr 8.1	
18	Laober Amenitiess	LS	LS	LS	1000.00		
19	Repair of ditch fencing (41.50 rmt)	CUM	53.28	118.68	6323.27	ccf kota bsr 2.2.2.6.7	
20	Repair of check dams	CUM	0.00	102.95	0.00	ccf kota bsr 2.3.6.2	
21	Miscellaneous and unforeseen expendituer including additional watering	LS	LS	LS	740.00		
PLANTING YEAR					TOTAL	43708	

YEAR 2-MAINTENANCE YEAR

SR. NO.	ITEM	UNIT	QUANTITY	RATE	TOTAL	BSR	
1	maintenance of seedling in nursery for casualty replecement in 2nd year	plants	69	2.33	160.77	as per modal	
2	casualty replecement plants including redigging of pits transportation planting, watering and application of insectiones	plant	62	24.19	1499.78	as per modal	
3	Sowing/dibbling of seeds of grass/thrny trees species on the mounds of countour trench and ditch fencing including pretreatment of seeds	rmt	142	0.63	89.46	CCF kota bsr 3.1.5	
4	Weeding and hoeing of plants 2 times	plant	1232	4.14	5100.48	CCF kota bsr 3.6.1.1	
5	Weeding hoeing on staggered/ countour trenches and ditch and spacemnt/singling	rmt	568	2.44	1385.92	CCF kota bsr 3.6.4	
6	Repair of ditch fencing	CUM	53.28	118.68	6323.27	ccf kota bsr 2.2.2.6.7	
7	Repair of check dams	CUM	0.00	102.95	0.00	ccf kota bsr 2.3.6.2	
8	purning of tree species to boost up the growth	plant	100	1.94	194.00	CCF kota bsr 4.4.1	
9	Watch & ward for 12 month	Days	0	259	0.00	ccf kota bsr 8.1	
10	Miscellaneous and unforeseen expendituer including additional watering	LS	LS	LS	280.00		
MAINTENANCE YEAR					TOTAL	15033.68	

SUBSEQUENT MAINTENANCE YEAR 3 TO 12

Sr. NO.	ITEM	UNIT	QUANTITY	RATE	TOTAL	BSR
1	sowing/dibbling of seeds of grass/thrny trees species on the mounds of countour trench and ditch fencing including pretreatment of seeds	rmt	100	0.63	63.00	CCF kota bsr 3.1.5
2	Repair of ditch fencing	CUM	55.38	118.68	6572.50	ccf kota bsr 2.2.2.6.7
3	Repair of check dams	CUM	33.10	102.95	3407.65	ccf kota bsr 2.3.6.2
4	purning of tree species to boost up the growth	plant	100	1.94	194.00	CCF kota bsr 4.4.1
5	Watch & ward for 12 month	Days	0	259	0.00	ccf kota bsr 8.1
6	Miscellaneous and maintinance of vhical	LS	LS	LS	263.00	
MAINTENANCE YEAR 3 TO 12					TOTAL	10500.14

GRAND TOTAL

1	ADVANCE ACTION	YEAR 0	200051
2	PLANTATION YEAR	YEAR 1	43708
3	MAINTENANCE YEAR	YEAR 2	15034
4	MAINTENANCE YEAR	YEAR 3	10500
5	MAINTENANCE YEAR	YEAR- 4	10500
6	MAINTENANCE YEAR	YEAR- 5	10500
7	MAINTENANCE YEAR	YEAR- 6	10500
8	MAINTENANCE YEAR	YEAR- 7	10500
9	MAINTENANCE YEAR	YEAR- 8	10500
10	MAINTENANCE YEAR	YEAR- 9	10500
11	MAINTENANCE YEAR	YEAR- 10	10500
12	MAINTENANCE YEAR	YEAR- 11	10500
13	MAINTENANCE YEAR	YEAR- 12	10500
		TOTAL	363794.72
		SAY	346702.00


 जयराज पाण्डेय
 उप वन संरक्षक
 कोला (राज०)

**RANGE FOREST OFFICE,
DETAILED ESTIMATE OF (N F L)**

NAME OF WORK SITE- NFL KHASRA NO. 40

VEP/MC-

VAN MANDAL - KOTA

BUDGET SEN. ORDER NO:-

BUDGET HEAD - NFL

Date

AREA- 0.74 HAC

RANGE -

MODAL- NFL

FINANCIAL YEAR- 2022-23

AMOUNT-

Sr. NO.	ITEM	UNIT	QUANTITY	RATE	TOTAL	BSR
1	Collection of Data, preparation of microplan and management plan	LS	LS	LS	10000.00	
2	Survey of the area, demarcation and layout	Ha	0.74	86.36	63.91	CCF kota bsr 2.1.1
3	Dividing of area in subplots and their semi permanent demarcation in field and preparation of map	Ha	0.74	234.12	173.25	CCF kota bsr 2.1.2
4	fencing of Ditch fencing SIZE 1.20m deep, 1.50m wide at top & 0.90m at bottom includes dressing compact clayey soil (415 RMT)	CUM	604.80	237.37	143561.38	CCF kota bsr 2.2.2.5
5	Cost of raising seedling Plants	PLANT	896	3.93	3521.28	CCF kota bsr
6	Layout for excavation of SGT	RMT	296	0.63	186.48	CCF kota bsr 2.1.4
7	Digging up Staggered Contour Trenches (SGT) with cross section size 45x45 cm in compact clayey soil 400 rmt	CUM	133	127.69	16982.77	CCF kota bsr 3.2.1.6
8	Construction of 15 mt. long contour dykes of 30x30 cm. cross section On upper slopes and sowing of suitable thorny shrub species seeds along its inner side	CUM	0	207.76	0.00	CCF kota bsr 2.3.4
9	Layout for excavation of Pits	PITS	370	0.63	233.10	CCF kota bsr 2.1.3
10	Digging up pits of size 0.45x0.45x0.45 cum compact clayey soil	PITS	370	23.81	8809.70	CCF kota bsr 2.4.1.6
11	Soil & moisture conservation measures like check dams/ earthen / brushwood in compact clayey soil	CUM	10.00	102.95	1029.50	CCF kota bsr 2.3.6.2
12	Construction of the pillars of appropriate size and fixing the iron pipe gate with four square column	LS	LS	LS	2000.00	as per modal
13	construction of approach road / inspection path 3 meter wide	RMT	0	12.43	0.00	CCF kota bsr 2.5.2
14	Removal of proseris juliflora plants	per tree	500	53.90	26950.00	ccf bharatpur bsr 4.4.16.2

15	Watch & ward for 2 month	Days	0	259	0.00	ccf kota bsr 8.1
16	Construction of cattle Guard hut	LS	LS	LS	0.00	
17	cost of collection and purchase of grass and other seeds	LS	LS	LS	1000.00	
18	Labour amenities	LS	LS	LS	1000.00	
19	Purchase of tools& plants.	LS	LS	LS	1000.00	
20	Purchase or construction of water storage Tank	LS	LS	LS	0.00	
21	purchase of sign Board & Their Fixing	LS	LS	LS	2000.00	
22	Miscellaneous and unforeseen expenditure	LS	LS	LS	4201.00	
TOTAL					222712	
ADVANCE ACTION						

YEAR 1-PLANTING YEAR

SR. NO.	ITEM	UNIT	QUANTITY	RATE	TOTAL	BSR
1	Layout for excavation of Pits	PITS	444	0.63	279.72	CCF kota bsr 2.1.3
2	Digging up pits of size 0.45x0.45x0.45 cum compact clayey soil	PITS	444	23.81	10571.64	CCF kota bsr 2.4.1.6
3	In situ soil & moisture conservation measures like cheak dams/ earthan/ brushwood	LS	LS	LS	0.00	as per modal
4	maintenance of seedling in nursery	plant	896	2.33	2087.68	as per modal
5	Restoration of natural regeneration by making thanvala crescent shapad 0.45 cm radius mounts on the lower slopes of seedling and sapling and making ring tranches around the natural trees	plant	100	7.12	712.00	CCF kota bsr 3.4.4.2
6	Treatment of pits soil with insecticide	pits	814	0.54	439.56	CCF kota bsr 3.4.1
7	transportation of plants from nursery to planting site 3 km	plant	814	1.79	1457.06	CCF kota bsr 3.3.2
8	Planting work of seedling including refilling of pits in ravinous area	plant	814	7.12	5795.68	CCF kota bsr 3.4.3.2
9	Making of crescent shaped thanvala having 45 cm radius around planted	plant	814	7.12	5795.68	CCF kota bsr 3.4.4.2
10	Sowing of seeds of thny trees species on the mounds of countour trench and ditch fencing including pretreatment of seeds	rmt	1837	0.63	1157.31	CCF kota bsr 3.1.5

11	Application of urea/other fertilizers in plants at the time of planting	plant	1628	0.39	634.92	CCF kota bsr 3.4.5
12	Weeding and hoeing of plants 2 times	plant	1628	4.14	6739.92	CCF kota bsr 3.6.1.1
13	One additional hoeing of plants	plant	814	4.14	3369.96	CCF kota bsr 3.6.1.1
14	Weeding and hoeing on countour trenches, ditch fencing and countour dyks	rmt	592	2.44	1444.48	CCF kota bsr 3.6.4
15	Purchase of fertilizers / pesticides/organicmanure	LS	LS	LS	1000.00	
16	raising of seedling in nursery for casualty replacement in (10%)	plant	91	3.93	357.63	
17	Watch & ward for 12 month	Days	0	259	0.00	ccf kota bsr 8.1
18	Laouber Amenitiess	LS	LS	LS	1000.00	
19	Repair of ditch fencing (41.50 rmt)	CUM	16.9	118.68	2005.69	ccf kota bsr 2.2.2.6.7
20	Repair of check dams	CUM	0.00	102.95	0.00	ccf kota bsr 2.3.6.2
21	Miscellaneous and unforeseen expendituer including additional watering	LS	LS	LS	422.00	
TOTAL					44991	

PLANTING YEAR

YEAR 2-MAINTENANCE YEAR

SR. NO.	ITEM	UNIT	QUANTITY	RATE	TOTAL	BSR
1	maintenance of seedling in nursery for casualty replacement in 2nd year	plants	91	2.33	212.03	as per modal
2	casualty replacement plants including redigging of pits transportation planting, watering and application of insecioness	plant	82	24.19	1983.58	as per modal
3	Sowing/dibbling of seeds of grass/thrny trees species on the mounds of countour trench and ditch fencing including pretreatment of seeds	rmt	96	0.63	60.48	CCF kota bsr 3.1.5
4	Weeding and hoeing of plants 2 times	plant	1628	4.14	6739.92	CCF kota bsr 3.6.1.1
5	Weeding hoeing on staggered/ countour trenches and ditch and spacement/singling	rmt	0	2.44	0.00	CCF kota bsr 3.6.4
6	Repair of ditch fencing	CUM	57.88	118.68	6869.20	ccf kota bsr 2.2.2.6.7
7	Repair of check dams	CUM	0.00	102.95	0.00	ccf kota bsr 2.3.6.2
8	purning of tree species to boost up the growth	plant	100	1.94	194.00	CCF kota bsr 4.4.1

9	Watch & ward for 12 month	Days	0	259	0.00	ccf kota bsr 8.1
10	Miscellaneous and unforeseen expenditure including additional watering	LS	LS	LS	223.00	
MAINTENANCE YEAR				TOTAL		16282.21

SUBSEQUENT MAINTENANCE YEAR 3 TO 12

SR. NO.	ITEM	UNIT	QUANTITY	RATE	TOTAL	BSR
1	sowing/dibbling of seeds of grass/thrny trees species on the mounds of countour trench and ditch fencing including pretreatment of seeds	rmt	90	0.63	56.70	CCF kota bsr 3.1.5
2	Repair of ditch fencing	CUM	60	118.68	7120.80	ccf kota bsr 2.2.2.6.7
3	Repair of check dams	CUM	0.00	102.95	0.00	ccf kota bsr 2.3.6.2
4	purning of tree species to boost up the growth	plant	500	1.94	970.00	CCF kota bsr 4.4.1
5	Watch & ward for 12 month	Days	0	259	0.00	ccf kota bsr 8.1
6	Miscellaneous and maintinance of vbical	LS	LS	LS	153.00	
MAINTENANCE YEAR 3 TO 12				TOTAL		8300.50

GRAND TOTAL

1	ADVANCE ACTION	YEAR 0	233281
2	PLANTATION YEAR	YEAR 1	45086
3	MAINTENANCE YEAR	YEAR 2	16282
4	MAINTENANCE YEAR	YEAR 3	8301
5	MAINTENANCE YEAR	YEAR- 4	8301
6	MAINTENANCE YEAR	YEAR- 5	8301
7	MAINTENANCE YEAR	YEAR- 6	8301
8	MAINTENANCE YEAR	YEAR- 7	8301
9	MAINTENANCE YEAR	YEAR- 8	8301
10	MAINTENANCE YEAR	YEAR- 9	8301
11	MAINTENANCE YEAR	YEAR- 10	8301
12	MAINTENANCE YEAR	YEAR- 11	8301
13	MAINTENANCE YEAR	YEAR- 12	8301
		TOTAL	377654.21
		SAY	329606.00

**RANGE FOREST OFFICE,
DETAILED ESTIMATE OF (NFL)**

NAME OF WORK SITE- NFL KHASRA NO. 42

AREA- 1.010 HAC

VFPMC-

RANGE -

WAN MANDAL - KOTA

MODAL- NFL

BUDGET SEN. ORDER NO:-

Date

FINANCIAL YEAR- 2022-23

BUDGET HEAD - NFL

AMOUNT-

SR. NO.	ITEM	UNIT	QUANTITY	RATE	TOTAL	BSR
1	Collection of Data, preparation of microplan and management plan	LS	LS	LS	10000.00	
2	Survey of the area, demarcation and layout	Ha	1.01	86.36	87.22	CCF kota bsr 2.1.1
3	Dividing of area in subplots and their semi permanent demarcation in field and preparation of map	Ha	1.01	234.12	236.46	CCF kota bsr 2.1.2
4	fencing of Ditch fencing SIZE 1.20m deep,1.50m wide at top & 0.90m at bottom includes dressing compact clayey soil (662 RMT)	CUM	926.80	237.37	219994.52	CCF kota bsr 2.2.2.5
5	Cost of raising seedling Plants	PLANT	1223	3.93	4806.39	CCF kota bsr
6	Layout for excavation of SGT	RMT	404	0.63	254.52	CCF kota bsr 2.1.4
7	Digging up Staggered Contour Trenches (SGT) with cross section size 45x45 cm In compact clayey soil 400 rmt	CUM	181.8	127.69	23214.04	CCF kota bsr 3.2.1.6
8	Construction of 15 mt. long contour dykes of 30X30 cm. cross section On upper slopes and sowing of suitable thorny shrub species seeds along its innerside	CUM	0	207.76	0.00	CCF kota bsr 2.3.4
9	Layout for excavation of Pits	PITS	505	0.63	318.15	CCF kota bsr 2.1.3
10	Digging up pits of size 0.45x0.45x0.45 cum compact clayey soil	PITS	505	23.81	12024.05	CCF kota bsr 2.4.1.6
11	Soil & moisture conservation measures like cheak dams/ earthan / brushwood in compact clayey soil	CUM	0.00	102.95	0.00	CCF kota bsr 2.3.6.2
12	Construction of the pillars of appropriate size and fixing the iron pipe gate with four square column	LS	LS	LS	2000.00	as per modal
13	construction of approach road / inspection path 3 meter wide	RMT	0	12.43	0.00	CCF kota bsr 2.5.2
14	Removal of prosepis juliflora plants	per tree	500	53.90	26950.00	ccf bharatpur bsr 4.4.16.2

15	Watch & ward for 2 month	Days	0	259	0.00	ccf kota bsr 8.1	
16	Construction of cattle Guard hut	LS	LS	LS	0.00		
17	cost of collection and purchase of grass and other seeds	LS	LS	LS	2000.00		
18	Labour amenities	LS	LS	LS	1000.00		
19	Purchase of tools& plants.	LS	LS	LS	1000.00		
20	Purchase or construction of water storage Tank	LS	LS	LS	0.00		
21	purchase of sign Board & Their Fixing	LS	LS	LS	2000.00		
22	Miscellaneous and unforeseen expenditure	LS	LS	LS	5212.00		
ADVANCE ACTION					TOTAL	311097	

YEAR 1-PLANTING YEAR

SR. NO.	ITEM	UNIT	QUANTITY	RATE	TOTAL	BSR
1	Layout for excavation of Pits	PITS	606	0.63	381.78	CCF kota bsr 2.1.3
2	Digging up pits of size 0.45x0.45x0.45 cum compact clayey soil	PITS	606	23.81	14428.86	CCF kota bsr 2.4.1.6
3	In situ soil & moisture conservation measures like cheak dams/ earthan / brushwood	LS	LS	LS	0.00	as per modal
4	maintenance of seedling in nursery	plant	1223	2.33	2849.59	as per modal
5	Restoration of natural regeneration by making thanvala crescent shapad 0.45 cm radius mounts on the lower slopes of seedling and sapling and making ring trenches around the natural trees	plant	100	7.12	712.00	CCF kota bsr 3.4.4.2
6	Treatment of pits soil with insecticide	pits	1111	0.54	599.94	CCF kota bsr 3.4.1
7	transportation of plants from nursery to planting site 3 km	plant	1111	1.79	1988.69	CCF kota bsr 3.3.2
8	Planting work of seedling including refilling of pits in ravinous area	plant	1111	7.12	7910.32	CCF kota bsr 3.4.3.2
9	Making of crescent shaped thanvala having 45 cm radius around planted	plant	1111	7.12	7910.32	CCF kota bsr 3.4.4.2
10	Sowing of seeds of thorny trees species on the mounds of countour trench and ditch fencing including pretreatment of seeds	rmt	0	0.63	0.00	CCF kota bsr 3.1.5
11	Application of urea/other fertilizers in plants at the time of planting	plant	2222	0.39	866.58	CCF kota bsr 3.4.5

12	Weeding and hoeing of plants 2 times	plant	2222	4.14	9199.08	CCF kota bsr 3.6.1.1	
13	One additional hoeing of plants	plant	1111	4.14	4599.54	CCF kota bsr 3.6.1.1	
14	Weeding and hoeing on countour trenches, ditch fencing and countour dyks	rmt	5385	2.44	13139.40	CCF kota bsr 3.6.4	
15	Purchase of fertilizers / pesticides/organicmanure	LS	LS	LS	1000.00		
16	raising of seediling in nursery for casuality replecement in (10%)	plant	123	3.93	483.39		
17	Watch & ward for 12 month	Days	0	259	0.00	ccf kota bsr 8.1	
18	Laouber Amenitiess	LS	LS	LS	1000.00		
19	Repair of ditch fencing (41.50 rmt)	CUM	16.9	118.68	2005.69	ccf kota bsr 2.2.2.6.7	
20	Repair of check dams	CUM	0.00	102.95	0.00	ccf kota bsr 2.3.6.2	
21	Miscellaneous and unforeseen expendituer including additional watering	LS	LS	LS	760.00		
PLANTING YEAR					TOTAL	69453	

YEAR 2-MAINTENANCE YEAR

SR. NO.	ITEM	UNIT	QUANTITY	RATE	TOTAL	BSR
1	maintenance of seediling in nursery for casuality replecement in 2nd year	plants	123	2.33	286.59	as per modal
2	casuality replecement plants including redigging of pits transportation planting, watering and application of insectiones	plant	112	24.19	2709.28	as per modal
3	Sowing/dibbling of seeds of grass/thrny trees species on the mounds of countour trench and ditch fencing including pretreatment of seeds	rmt	185	0.63	116.55	CCF kota bsr 3.1.5
4	Weeding and hoeing of plants 2 times	plant	2222	4.14	9199.08	CCF kota bsr 3.6.1.1
5	Weeding hoeing on staggered/ countour trenches and ditch and spacement/singling	rmt	5588	2.44	13634.72	CCF kota bsr 3.6.4
6	Repair of ditch fencing	CUM	57.88	118.68	6869.20	ccf kota bsr 2.2.2.6.7
7	Repair of check dams	CUM	0.00	102.95	0.00	ccf kota bsr 2.3.6.2
8	purning of tree species to boost up the growth	plant	100	1.94	194.00	CCF kota bsr 4.4.1
9	Watch & ward for 12 month	Days	0	259	0.00	ccf kota bsr 8.1
10	Miscellaneous and unforeseen expendituer including additional watering	LS	LS	LS	444.00	

MAINTENANCE YEAR	TOTAL	33453.42
-------------------------	--------------	-----------------

SUBSEQUENT MAINTENANCE YEAR 3 TO 12

SR. NO.	ITEM	UNIT	QUANTITY	RATE	TOTAL	BSR
1	sowing/dibbling of seeds of grass/thrny trees species on the mounds of countour trench and ditch fencing including pretreatment of seeds	rmt	100	0.63	63.00	CCF kota bsr 3.1.5
2	Repair of ditch fencing	CUM	60	118.68	7120.80	ccf kota bsr 2.2.2.6.7
3	Repair of check dams	CUM	0.00	102.95	0.00	ccf kota bsr 2.3.6.2
4	purning of tree species to boost up the growth	plant	400	1.94	776.00	CCF kota bsr 4.4.1
5	Watch & ward for 12 month	Days	0	259	0.00	ccf kota bsr 8.1
6	Miscellaneous and maintainance of vhical	LS	LS	LS	161.00	
MAINTENANCE YEAR 3 TO 12					TOTAL	8120.80

GRAND TOTAL

1	ADVANCE ACTION	YEAR 0	311097
2	PLANTATION YEAR	YEAR 1	69453
3	MAINTENANCE YEAR	YEAR 2	33453
4	MAINTENANCE YEAR	YEAR 3	8121
5	MAINTENANCE YEAR	YEAR- 4	8121
6	MAINTENANCE YEAR	YEAR- 5	8121
7	MAINTENANCE YEAR	YEAR- 6	8121
8	MAINTENANCE YEAR	YEAR- 7	8121
9	MAINTENANCE YEAR	YEAR- 8	8121
10	MAINTENANCE YEAR	YEAR- 9	8121
11	MAINTENANCE YEAR	YEAR- 10	8121
12	MAINTENANCE YEAR	YEAR- 11	8121
13	MAINTENANCE YEAR	YEAR- 12	8121
		TOTAL	495212.17
		SAY	1740348.00

3
 [Handwritten Signature]
 [Handwritten Text]
 कोटा (राज.)

**RANGE FOREST OFFICE,
DETAILED ESTIMATE OF (N F L)**

NAME OF WORK SITE- NFL KHASRA NO. 173,174

AREA- 2.38 HAC

WFFMC-

RANGE -

VAN MANDAL - KOTA

MODAL- NFL

BUDGET SEN. ORDER NO:-

Date

FINANCIAL YEAR- 2022-23

BUDGET HEAD - NFL

AMOUNT-

SR. NO.	ITEM	UNIT	QUANTITY	RATE	TOTAL	BSR
1	Collection of Data, preparation of microplan and management plan	LS	LS	LS	10000.00	
2	Survey of the area, demarcation and layout	Ha	2.38	86.36	205.54	CCF kota bsr 2.1.1
3	Dividing of area in subplots and their semi permanent demarcation in field and preparation of map	Ha	2.38	234.12	557.21	CCF kota bsr 2.1.2
4	fencing of Ditch fencing SIZE 1.20m deep, 1.50m wide at top & 0.90m at bottom includes dressing compact clayey soil (923 RMT)	CUM	1296.40	237.37	307726.47	CCF kota bsr 2.2.2.5
5	Cost of raising seedling Plants	PLANT	2880	3.93	11318.40	CCF kota bsr
6	Layout for excavation of SGT	RMT	1000	0.63	630.00	CCF kota bsr 2.1.4
7	Digging up Staggered Contour Trenches (SGT) with cross section size 45x45 cm in compact clayey soil 400 rmt	CUM	450	127.69	57460.50	CCF kota bsr 3.2.1.6
8	Construction of 15 mt. long contour dykes of 30X30 cm. cross section On upper slopes and sowing of suitable thorny shrub species seeds along its inside	CUM	0	207.76	0.00	CCF kota bsr 2.3.4
9	Layout for excavation of Pits	PITS	1190	0.63	749.70	CCF kota bsr 2.1.3
10	Digging up pits of size 0.45x0.45x0.45 cum compact clayey soil	PITS	1190	23.81	28333.90	CCF kota bsr 2.4.1.6
11	Soil & moisture conservation measures like check dams/ earthen / brushwood in compact clayey soil	CUM	0.00	102.95	0.00	CCF kota bsr 2.3.6.2
12	Construction of the pillars of appropriate size and fixing the iron pipe gate with four square column	LS	LS	LS	9000.00	as per modal
13	construction of approach road / inspection path 3 meter wide	RMT	0	12.43	0.00	CCF kota bsr 2.5.2
14	Removal of proseris juliflora plants	per tree	1500	53.90	80850.00	ccf bharatpur bsr 4.4.16.2
15	Watch & ward for 2 month	Days	0	259	0.00	ccf kota bsr 8.1

15	Construction of cattle Guard hut	LS	LS	LS	0.00	
17	cost of collection and purchase of grass and other seeds	LS	LS	LS	2000.00	
18	Labour amenities	LS	LS	LS	1000.00	
19	Purchase of tools& plants.	LS	LS	LS	1000.00	
20	Purchase or construction of water storage Tank	LS	LS	LS	0.00	
21	purchase of sign Board & Their Fixing	LS	LS	LS	2000.00	
22	Miscellaneous and unforeseen expenditure	LS	LS	LS	8995.00	
ADVANCE ACTION				TOTAL	521827	

YEAR I-PLANTING YEAR

SR. NO.	ITEM	UNIT	QUANTITY	RATE	TOTAL	BSR
1	Layout for excavation of Pits	PITS	1428	0.63	899.64	CCF kota bsr 2.1.3
2	Digging up pits of size 0.45x0.45x0.45 cum compact clayey soil	PITS	1428	23.81	34000.68	CCF kota bsr 2.4.1.6
3	In situ soil & moisture conservation measures like cheak dams/ earthan/ brushwood	LS	0	LS	0.00	as per modal
4	maintenance of seedling in nursery	plant	2880	2.33	6710.40	as per modal
5	Restoration of natural regeneration by making thanvala crescent shapad 0.45 cm radius mounts on the lower slopes of seedling and sapling and making ring tranches around the natural trees	plant	500	7.12	3560.00	CCF kota bsr 3.4.4.2
6	Treatment of pits soil with insecticide	pits	2618	0.54	1413.72	CCF kota bsr 3.4.1
7	transportation of plants from nursery to planting site 3 km	plant	2618	1.79	4686.22	CCF kota bsr 3.3.2
8	Planting work of seedling including refilling of pits in ravinous area	plant	2618	7.12	18640.16	CCF kota bsr 3.4.3.2
9	Making of crescent shaped thanvala having 45 cm radius around planted	plant	2618	7.12	18640.16	CCF kota bsr 3.4.4.2
10	Sowing of seeds of thny trees species on the mounds of countour trench and ditch fencing including pretreatment of seeds	rmt	4769	0.63	3004.47	CCF kota bsr 3.1.5
11	Application of urea/other fertilizers in plants at the time of planting	plant	5236	0.39	2042.04	CCF kota bsr 3.4.5
12	Weeding and hoeing of plants 2 times	plant	5236	4.14	21677.04	CCF kota bsr 3.6.1.1

13	One additional hoeing of plants	plant	2618	4.14	10838.52	CCF kota bsr 3.6.1.1	
14	Weeding and hoeing on countour trenches, ditch fencing and countour dyks	rmt	2000	2.44	4880.00	CCF kota bsr 3.6.4	
15	Purchase of fertilizers / pesticides/organicmanure	LS	LS	LS	2000.00		
16	raising of seedling in nursery for casualty replcement in (10%)	plant	289	3.93	1135.77		
17	Watch & ward for 12 month	Days	0	259	0.00	ccf kota bsr 8.1	
18	Lauber Amenitiess	LS	LS	LS	1000.00		
19	Repair of ditch fencing	CUM	93	118.68	11037.24	ccf kota bsr 2.2.2.6.7	
20	Repair of check dams	CUM	0.00	102.95	0.00	ccf kota bsr 2.3.6.2	
21	Miscellaneous and unforeseen expendituer including additional watering	LS	LS	LS	1316.00		
PLANTING YEAR					TOTAL	146582	

YEAR 2-MAINTENANCE YEAR


SR. NO.	ITEM	UNIT	QUANTITY	RATE	TOTAL	BSR	
1	maintenance of seedling in nursery for casualty replcement in 2nd year	plants	289	2.33	673.37	as per modal	
2	casualty replcement plants including redgging of pits transportation planting, watering and application of insectiones	plant	262	24.19	6337.78	as per modal	
3	Sowing/dibbling of seeds of grass/thmy trees species on the mounds of countour trench and ditch fencing including pretreatment of seeds	rmt	500	0.63	315.00	CCF kota bsr 3.1.5	
4	Weeding and hoeing of plants 2 times	plant	5236	4.14	21677.04	CCF kota bsr 3.6.1.1	
5	Weeding hoeing on staggered/ countour trenches and ditch and spacemnt/singling	rmt	2000	2.44	4880.00	CCF kota bsr 3.6.4	
6	Repair of ditch fencing	CUM	93	118.68	11037.24	ccf kota bsr 2.2.2.6.7	
7	Repair of check dams	CUM	0.00	102.95	0.00	ccf kota bsr 2.3.6.2	
8	purning of tree species to boost up the growth	plant	100	1.94	194.00	CCF kota bsr 4.4.1	
9	Watch & ward for 12 month	Days	0	259	0.00	ccf kota bsr 8.1	
10	Miscellaneous and unforeseen expendituer including additional watering	LS	LS	LS	522.00		
MAINTENANCE YEAR					TOTAL	45636.43	

SUBSEQUENT MAINTENANCE YEAR 3 TO 12

SR. NO.	ITEM	UNIT	QUANTITY	RATE	TOTAL	BSR
1	sowing/dibbling of seeds of grass/thrny trees species on the mounds of countour trench and ditch fencing including pretreatment of seeds	rmt	500	0.63	315.00	CCF kota bsr 3.1.5
2	Repair of ditch fencing	CUM	93	118.68	11037.24	ccf kota bsr 2.2.2.6.7
3	Repair of check dams	CUM	0.00	102.95	0.00	ccf kota bsr 2.3.6.2
4	purning of tree species to boost up the growth	plant	500	1.94	970.00	CCF kota bsr 4.4.1
5	Watch & ward for 12 month	Days	0	259	0.00	ccf kota bsr 8.1
6	Miscellaneous and maintainance of vhical	LS	LS	LS	278.00	
MAINTENANCE YEAR 3 TO 12					TOTAL	12600.24

GRAND TOTAL

1	ADVANCE ACTION	YEAR 0	521827
2	PLANTATION YEAR	YEAR 1	146582
3	MAINTENANCE YEAR	YEAR 2	45636
4	MAINTENANCE YEAR	YEAR 3	12600
5	MAINTENANCE YEAR	YEAR- 4	12600
6	MAINTENANCE YEAR	YEAR- 5	12600
7	MAINTENANCE YEAR	YEAR- 6	12600
8	MAINTENANCE YEAR	YEAR- 7	12600
9	MAINTENANCE YEAR	YEAR- 8	12600
10	MAINTENANCE YEAR	YEAR- 9	12600
11	MAINTENANCE YEAR	YEAR- 10	12600
12	MAINTENANCE YEAR	YEAR- 11	12600
13	MAINTENANCE YEAR	YEAR- 12	12600
		TOTAL	840047.96
		SAY	719503.00


 जयराज शर्मा
 उप वन संरक्षक
 कोटा (राज.)

**RANGE FOREST OFFICE,
DETAILED ESTIMATE OF (D F L)**

NAME OF WORK SITE- DFL DADH DEVI 4.60 Ha.
WFFMC- DADH DEVI
WAN MANDAL - KOTA
BUDGET SEN. ORDER NO:-
BUDGET HEAD - DFL

Date

G.P.S - N-25° 06' 29.0"
E -75° 47' 12.0"

AREA- 4.60 HAC
RANGE - LADPURA
MODAL- DFL
FINANCIAL YEAR- 2022-23
AMOUNT- 755000

SR. NO.	ITEM	UNIT	QUANTITY	RATE	TOTAL	BSR
1	Collection of Data, preparation of microplan and management plan	LS	LS	LS	10000.00	
2	Survey of the area, demarcation and layout	Ha	4.60	86.36	397.26	CCF kota bsr 2.1.1
3	Dividing of area in subplots and their semi permanent demarcation in field and preparation of map	Ha	4.60	234.12	1076.95	CCF kota bsr 2.1.2
4	Loose stone wall fencing size (0.80 + 0.60/2)x 1.20 mtr (2922 m.)	CUM	2454.48	383.17	940483.10	CCF kota bsr 2.2.1.1
5	Cost of raising seedling Plants	PLANT	3542	3.93	13920.06	CCF kota bsr
6	Layout for excavation of SGT	RMT	1380	0.63	869.40	CCF kota bsr 2.1.4
7	Digging up Staggered Contour Trenches (SGT) with cross section size 45x45 cm in compact clayey soil 1380 rmt	CUM	300	237.37	71211.00	CCF kota bsr 2.3.1.6
8	Layout for excavation of Pits	PITS	1380	0.63	869.40	CCF kota bsr 2.1.3
9	Digging up pits of size 0.45x0.45x0.45 cum compact clayey soil	PITS	1380	23.81	32857.80	CCF kota bsr 2.4.1.6
10	Construction of the pillars of appropriate size and fixing the iron pipe gate with four square column	LS	LS	LS	10000.00	as per modal
11	Watch & ward for 3 month	Days	78	259	20202.00	ccf kota bsr 8.1
12	cost of collection and purchase of grass and other seeds	LS	LS	LS	2000.00	
13	purchase of sign Board & Their Fixing	LS	LS	LS	2000.00	
14	Miscellaneous and unforeseen expenditure	LS	LS	LS	12970.25	
ADVANCE ACTION					1118857	
15	administrative chaeges 10				111885	
TOTAL					1230742	
YEAR 1-PLANTING YEAR						
SR. NO.	ITEM	UNIT	QUANTITY	RATE	TOTAL	BSR

Sl. No.	ITEM	UNIT	QUANTITY	RATE	TOTAL	BSR
1	Layout for excavation of Pits	PITS	1840	0.63	1159	CCF kota bsr 2.1.3
2	Digging up pits of size 0.45x0.45x0.45 cum compact clayey soil	PITS	1840	23.81	43810	CCF kota bsr 2.4.1.6
3	maintenance of seedling in nursery	plant	3542	2.33	8253	as per modal
4	Restoration of natural regeneration by making thanvala crescent shapad 0.45 cm radius mounts on the lower slopes of seedling and sapling and making ring trenches around the natural trees	plant	1000	7.12	7120	CCF kota bsr 3.4.4.2
5	Treatment of pits soil with insecticide	pits	3220	0.54	1739	CCF kota bsr 3.4.1
6	transportation of plants from nursery to planting site 3 km	plant	3220	1.79	5764	CCF kota bsr 3.3.2
7	Planting work of seedling including refilling of pits in ravinous area	plant	3220	7.12	22926	CCF kota bsr 3.4.3.2
8	Making of crescent shaped thanvala having 45 cm radius around planted	plant	3220	7.12	22926	CCF kota bsr 3.4.4.2
9	Sowing of seeds of thirny trees species on the mounds of Staggered trench and ditch fencing including pretreatment of seeds	rmt	2760	0.39	1076	CCF kota bsr 3.1.5
10	Application of urea/other fertilizers in plants at the time of planting	plant	6440	0.40	2576	CCF kota bsr 3.4.5
11	in situ soil and moisture conversation measures like check dam nadies earthen bonds etc	Prorata			146000	
12	Watering and applicable of inssecticide in 700 plants at the time of planting	plant	3542	3.16	11193	
13	Watch and ward for 12 months	Prorata	352	259.00	80808	
14	Labour aminties and hut repair	Prorata			15000	
15	Construction of aproch road /inspection path	Prorata			20000	
16	Construction of gate and fixing of sign board	Prorata			20000	
17	Weeding and hoeing of plants 2 times	plant	6440	4.14	26662	CCF kota bsr 3.6.1.1
18	One additional hoeing of plants	plant	3220	4.14	13331	CCF kota bsr 3.6.1.1
19	Purchase of fertilizers / pesticides/organicmanure	LS	LS	LS	10000	
20	raising of seedling in nursery for casualty replACEMENT in (10%)	plant	355	3.93	1395	as per modal

	ITEM	UNIT	QUANTITY	RATE	TOTAL	BSR
21	Repair of Loose Stone Wall fencing (292 rmt)	CUM	245.28	118.68	29109.83	ccf kota bsr 2.2.2.6.7
22	Miscellaneous and unforeseen expenditure including additional	LS	LS	LS	38926	
PLANTING YEAR					TOTAL	528615
23	administrative chaeges 10				52861	
					TOTAL	581476
YEAR 2-MAINTENANCE YEAR						
SR. NO.	ITEM	UNIT	QUANTITY	RATE	TOTAL	BSR
1	maintenance of seedling in nursery for casualty replcement in 2nd year	plants	355	2.33	827.15	as per modal
2	casualty replcement plants including redigging of pits transportation planting, watering and application of insectiones	plant	322	24.19	7789.18	as per modal
3	Sowing/dibbling of seeds of grass/thrny trees species on the mounds of staggered trench including pretreatment of seeds	rmt	2760	0.63	1738.80	CCF kota bsr 3.1.5
4	Weeding and hoking of plants 2 times	plant	6440	4.14	26661.60	CCF kota bsr 3.6.1.1
5	Watch and ward for 12 months	rmt	312	259	80808.00	CCF kota bsr 3.6.4
6	Repair of Loose Stone Wall fencing (292 rmt)	CUM	245.28	118.68	29109.83	ccf kota bsr 2.2.2.6.7
7	purning of tree species to boost up the growth	plant	5000	1.94	9700.00	CCF kota bsr 4.4.1
9	Miscellaneous and unforeseen expenditure	LS	LS	LS	15470.00	
MAINTENANCE YEAR					TOTAL	172104.56
10	administrative chaeges 10				17210.00	
					TOTAL	189314.56
SUBSEQUENT MAINTENANCE YEAR 3 TO 12						
SR. NO.	ITEM	UNIT	QUANTITY	RATE	TOTAL	BSR
1	sowing/dibbling of seeds of grass/thrny trees species on the mounds of countour trench and ditch fencing including pretreatment of seeds	rmt	1000	0.63	630.00	CCF kota bsr 3.1.5
2	Repair of Loose Stone Wall fencing (292 rmt)	CUM	245.28	118.68	29109.83	ccf kota bsr 2.2.2.6.7
3	purning of tree species to boost up the growth	plant	5000	1.94	9700.00	CCF kota bsr 4.4.1
5	Miscellaneous and maintinance of vhical	LS	LS	LS	361.68	

	ITEM	UNIT	QUANTITY	RATE	TOTAL	BSR	
	Watch and ward for 12 months	rmt	312	259	80808.00	CCF kota bsr 3.6.4	
	MAINTENANCE YEAR 3 TO 12				TOTAL	120609.51	
7	administrative chaeges 10				12060.00		
				TOTAL	132669.51		
GRAND TOTAL							
1	ADVANCE ACTION		YEAR 0		1230742		
2	PLANTATION YEAR		YEAR 1		581476		
3	MAINTENANCE YEAR		YEAR 2		189314		
4	MAINTENANCE YEAR		YEAR 3		132669		
5	MAINTENANCE YEAR		YEAR- 4		132669		
6	MAINTENANCE YEAR		YEAR- 5		132669		
7	MAINTENANCE YEAR		YEAR- 6		132669		
8	MAINTENANCE YEAR		YEAR- 7		132669		
9	MAINTENANCE YEAR		YEAR- 8		132669		
10	MAINTENANCE YEAR		YEAR- 9		132669		
11	MAINTENANCE YEAR		YEAR- 10		132669		
12	MAINTENANCE YEAR		YEAR- 11		132669		
13	MAINTENANCE YEAR		YEAR- 12		132669		
			TOTAL		3328222		
			SAY		755000		

उप वन संचालक
कोटा

-: श्री रामजी -:

-: विक्रय-पत्र -:

हमकि:-बालाराम पुत्र श्री जगन्या उम्र---साल,डीतरलाल
आत्मज श्री देयराम उम्र---साल,नन्दू,कन्या तुलसी भूली
पुत्रिया देवराम जाति बैला निवासीगण ग्राम लखावा सब
तहसील मण्डाना तहसील लाडपुरा जिला कोटा के हैं।

जो कि हमारी स्वय की कब्जे काशत व खातेदारी की आराजीयात खसरा
संख्या-308 रकबा-0.50 हैक्टर व 309 रकबा-1.22 हैक्टर बारानी प्रथम
कुल किता-2-रकबा-1.72 हैक्टर ग्राम लखावा सब तहसील मण्डाना तहसील
लाडपुरा जिला कोटा राजस्थान में स्थित है,इस उपरोक्त आराजीयात के
हम मुकिरान एक मात्र खातेदार है, जिसको रहन-बैस, बिम्बा व लकीर
आदि करने का हमको पूर्ण अधिकार प्राप्त है।

यह कि हमको स्पर्षों की आवश्यकता है,अतः अपनी उक्त -
आराजीयात खसरा नं-308-रकबा-0.50 व 309-रकबा 1.22 हैक्टर
बारानी प्रथम कुल 1.72 हैक्टर को बदस्त श्री प्रेम जी आत्मज श्री जोडा
भाई मकवाना उम्र 38 वर्ष जाति मेघवाल द्वारा संत श्री आसाराम जी-
आश्रम साबरमती अहमदाबाद को बकीमत मुबलिग-2,62,000/-रुपया अक्षरे
दो लाख बासठ हजार रुपया मात्र में बैचान यानी फरोखत करदी है,और
बैचान के पेटे समस्त राशी खरीदार से प्राप्त करली है,और बैची गई
उक्त सम्पूर्ण आराजीयात पर मालिकाना कब्जा खरीदार को सम्भला
दिया गया है।

जोडा) यह कि आज तक इस आराजी बाबत जो कुछ हक,हक्क-मालिकाना
हक काशत,हक रास्ता आदि हमको प्राप्त थे,वह समस्त हक्क आज से ही-
खरीदार महोदय की जात पर मुन्तकिल कर दिये हैं।







बालाराम
-2- हितर

322911

19

12

1916

गाज दिनांक मास

3:00 बजे व 3:30 बजे के मध्य मंडाना

कार्यालय में श्री काकाशान प्रोजेक्टर द्वारा प्रमाणित किया गया

60,35,30,27,23

विवाही प्रस्तुत किया

उप पंजीयक मंडाना
बिना कोटा

श्री लाराम

द्वारा

काकाशान

प्रमाणित

द्वारा

अक्त निष्पादन कर्ता/दस्तावेज
इस लेख पर जो है उसे प्रमाणित
किया। प्रमाणित किया गया 2.62.0000
के लेख पर जो है उसे प्रमाणित करना।
स्वीकार किया तथा शेष रखने रखने
येही लेख प्राप्त किये।

ता

5784196

साद नं० 3500
जि० फीस 1200
रकल फीस 300
एस्टीमन फीस 3515
दफ्तरी फीस 32925
विहीन फीस 36040

द्वारा

उप पंजीयक, मंडाना
बिना कोटा

श्री लाराम

द्वारा

काकाशान

प्रमाणित

द्वारा

उक्त निष्पादन कर्ता / कर्ताओं की गवाहत्व

(1) श्री सुख चंद पुत्र राजेश्वर
 आयु 25 वर्ष जाति ब्राह्मण व्यवसाय अज्ञात
 निवासी महादेव नगर जिला पंजाब कोटा


(2) श्री सत्यनारायण पुत्र राजेश्वर
 आयु 25 वर्ष जाति ब्राह्मण व्यवसाय अज्ञात
 निवासी महादेव नगर जिला पंजाब कोटा

उक्त कर्ताओं के द्वारा
 प्रमाणित किया गया कि
 जिला कोटा

ई ① सुख चंद



② सत्यनारायण



बात दिनांक... 19... मास... 12... सन् 1916
 में पुस्तक संख्या... 1... जिल्द संख्या... 1...
 क्रम संख्या... 635... पृष्ठ संख्या 110 से...
 पर पंजीबद्ध किया गया।
 प्रतिलिपि जिला कोटा की जिल्द
 सं... 7... में पृष्ठ संख्या 205-206 दिनांक 19...
 मास... 12... सन् 1916 पर लिपिकारी गई।

उक्त कर्ताओं के द्वारा
 प्रमाणित किया गया कि
 जिला कोटा

प्रमाणित प्रतिलिपि

3

(जिला कोटा)

जिला कोटा
 जिला कोटा
 जिला कोटा

स

भारतीय न्यायिक

दस
रुपये

TEN
RUPEES


₹.10

Rs.10

INDIA NON JUDICIAL

राजस्थान RAJASTHAN

72AA 313702



10
1227 12/11/13

[Signature]
क्यादी राजस्थानी (नम प्रजासत्ताक II को-
प्रजासत्ताक रेकार्ड कार्यालय,
कोटा, कोटा

कोटा, कोटा



बैयनामा

हम कि श्री त्रिलोकी नाथ आत्मज स्व० श्री गोविन्द लाल जी एवं श्रीमती देव कुंवर बाई पत्नी स्व० श्री गोविन्द लाल जी निवासी ग्राम लखावा हाल साकिन महावीर नगर विस्तार, बसंत बिहार सेक्टर-4 कोटा (राज०) के है।

यह कि हमारी कब्जेकाशत व खाते फ्री आराजी खसरा स० 116 की रकबा 1.90 हेक्टर, खसरा न० 304 रकबा 0.68 हेक्टर, खसरा न० 305 रकबा 0.25 हेक्टर, खसरा न० 306 रकबा 0.92 हेक्टर एवं खसरा न० 307 रकबा 1.00 हेक्टर कुल कित्ता पांच रकबा 4.75 हेक्टर वाके ग्राम लखावा पटवार क्षेत्र लखावा नायब तहसील मंडाना तहसील लाडपुरा जिला कोटा में वाके हैं जिस पर हमारा ही भालिकाना कब्जा व अधिकार बिला शिरकते गैर घला आ रहा है। जो आज तक कहीं रहन बेय हिब्बा दगीरा नहीं है। यानि कि हर तरह के भार से पाक व साफ है और हमें इस भूमि के हक काशत को रहन व हिब्बा दगीरा करने के पूरे इख्तियारात हासिल है।

यह कि रूपयों की आवश्यकता होने के कारण उक्त आराजी में से खसरा संख्या 307

प्रमाणित प्रतिलिपि

[Handwritten signature]

[Handwritten signature]

[Handwritten signature]

(उप
कोटा)
बंजी
कोटा

गया।

राज्य

गुल्क

रकबा 1.00 हेक्टर में से 0.51 हेक्टर एवं खसरा संख्या 116 रकबा 1.90 हेक्टर में से 0.25 हेक्टर कुल दो कित्ता रकबा मुबलिंग 0.76 हेक्टर जिसे संलग्न नक्शे में लाल रंग से दर्शाया गया है का विक्रय मुबलिंग रूपये 285000/-अक्षरे दो लाख पिच्चासी हजार रूपये में संत श्री आत्ताराम जी आश्रम ट्रस्ट पचकुंड पुष्कर, अजमेर (राज०) शाखा लखावा, कोटा (राज०) को बिय कामिल करके इकरार करते हैं और लिखे देते हैं कि जिस कदर हक व हक्क मालिकाना दाखिली व खारजी, अन्दरूनी, व बैरूनी, जेरीन व बालाई व हक कारत वगैरा जो भी हमें हासिल थे वोह जुमला हक व हक्क मालिकाना आज से खरीददार साहब की ज्ञात पर मुन्तकिल कर दिए है, हमारा या वारिसान व कायम मुकामान का आयन्दा का कोई हक दाव्री नहीं रहा । यदि कोई भी शख्स किसी किसिम का दावा व झगड़ा खरीददार साहब से करेगा तो वह झूठा समझा जावेगा । खरीदार साहब को बेचे गये भू भाग से हमारा अब कोई ताल्लुक न होगा, जयें बिय की कुल चूकती रकम 285000/-अक्षरे दो लाख पिच्चासी हजार रूपये खरीदार साहब से निम्न प्रकार से प्राप्त कर लिये है।

जयें चेक नम्बर 665581	दिनाक 04-01-99	रूपये 100000/-
जयें चेक नम्बर 665582	दिनाक 14-01-99	रूपये 50000/-
जयें चेक नम्बर 665583	दिनाक 15-02-99	रूपये 50000/-
जयें चेक नम्बर 665584	दिनाक 01-03-99	रूपये 40000/-
जयें चेक नम्बर 665585	दिनाक 30-03-99	रूपये 42000/-
जयें नकद	दिनाक 02-01-99	रूपये 3000/-

(अक्षरे दो लाख पिच्चासी हजार रूपये) कुल योग :

285000/-










यह कि आराजी मजकूरा बाला पर खरीददार साहब को मालिकाना कब्जा जयें लखावा आश्रम ट्रस्ट अध्यक्ष श्री मांगी लाल जी त्यागी निवासी दादाबाड़ी, कोटा मीके पर वास्तविक रूप से संभला दिया है कडता वगैरा आयन्दा का खरीददार खुद जमा करेगे, खाते बंदी की कार्यवाही खरीददार खुद के खर्चे पर इस बयानामे के जयें करवा सकेगे । इस भूमि पर आज तक किसी बैंक या संस्थान का कोई ऋण बकाया नहीं है यह भूमि अनकम्पाण्ड ऐरिया की है अर्शित है । एवं आराजी सड़क

से दूर है।
 लिहाजा यह बयानामा भूमि खसरा नम्बर 307 रकबा 1.00 हेक्टर में से 0.51 हेक्टर एवं खसरा नम्बर 116 रकबा 1.90 हेक्टर में से 0.25 हेक्टर कुल दो कित्ता रकबा मुबलितग 0.76 हेक्टर वक्के ग्राम लखावा तहसील लाडपुरा उप तहसील मंडाना जिला कोटा तादादी रूपये 285000/-अक्षरे दो लाख पिच्चासी हजार रूपये वसूल पाकर व भूमि मजकूरा बाला पर खरीदार साहब को मालिकाना कब्जा मीके पर संभला कर बदुरस्ती होशो हवास्त बिना दाब दबाव के अपनी राजी खुशी लिख दिया है जो सनद रहे और वक्त जरूरत काम आवे ।

लिहाजा यह बयानामा भूमि खसरा नम्बर 307 रकबा 1.00 हेक्टर में से 0.51 हेक्टर एवं खसरा नम्बर 116 रकबा 1.90 हेक्टर में से 0.25 हेक्टर कुल दो कित्ता रकबा मुबलितग 0.76 हेक्टर वक्के ग्राम लखावा तहसील लाडपुरा उप तहसील मंडाना जिला कोटा तादादी रूपये 285000/-अक्षरे दो लाख पिच्चासी हजार रूपये वसूल पाकर व भूमि मजकूरा बाला पर खरीदार साहब को मालिकाना कब्जा मीके पर संभला कर बदुरस्ती होशो हवास्त बिना दाब दबाव के अपनी राजी खुशी लिख दिया है जो सनद रहे और वक्त जरूरत काम आवे ।

Bondam
 देव प्रीत

प्रमाणित हुतिलि पि
 (उप वक्के मंडाना जिला कोटा)
 पंजीकृत
 दूर, कावा



बेचान आराजी वाके ग्राम लखावा उप तहसील गंडाना तहसील लाडपुरा जिला कोटा (राज०)
की चतुर्सीमाये निम्न हे ।

पूरव : पूज्य आसाराम जी आश्रम
पश्चिम : शेष रकबा खसरा संख्या 307 एवं 116
उत्तर : आराजी राज
दक्षिण : पूज्य आसाराम जी आश्रम

येह बेचानना स्टाम्प कमती 20000/- रूपये के चार कित्ता पर तहरीरी किया गया है ।
हस्ताक्षर

तहरीरी तारीख :

गवाहान - 1.

2.

हस्ताक्षर

देवाशंकर

18

¹The Rajasthan Land Revenue (Allotment of Land to Gaushalas) Rules, 1957

In exercise of the powers conferred by clause (xiv) of sub-section (2) of section 261 of the Rajasthan Land Revenue Act, 1956 read with section 102; thereof, the State Government hereby makes the following rules, namely: -

1. Title and Commencement. - (1) These rules may be called the Rajasthan Land Revenue (Allotment of Land to Gaushalas) Rules, 1957.

(2) They shall come into force at once.

2. Interpretation. - In these rules, unless there is anything repugnant in the subject or context, "Gaushalas" shall mean an institution for the protection, care and well being of cattle or the improvement of their breed, and shall include 'Gapalkendras', 'Pinjrapoles' and other similar institutions.

3. Gaushalas eligible to apply for allotment. - Gaushalas shall be eligible to apply for the allotment of land under these rules for grazing purpose provided that-

² (1) Gaushala must be registered under the Rajasthan Societies Registration Act 1958 and the Rajasthan Gaushalas Act, 1960

(2) They maintain at least fifty heads of cattle.

4. Application for allotment. - (1) Any Gaushala desirous of obtaining any allotable area of unoccupied Government land for the grazing of its cattle may apply in writing to the Collector of the district in which the land applied for is situated.

(2) The application shall contain the following particulars-

(a) Name of the Gaushala and of the place where situated;

(b) Names, address and occupation of the persons responsible for its management;

(c) Date of registration of the Gaushala under the³ {Rajasthan Societies Registration Act, 1958 and Rajasthan Gaushala Act, 1960}; together with the number of registration certificate;

(d) Period during which the Gaushala has been functioning as such;

(e) Average number of cattle maintained by the Gaushala during the past 3 Years;

¹ Notification no. F.6(76)Raj./A/B/56, dated 05.12.57.

² Substituted by notification no.f.6(30)rev-6/2000/5, dated 16-02-2008

³ Substituted by notification no.f. 6(30)rev-6/2000/5, dated 16-02-2008

- (f) Financial position and sources of income;
- (g) Area of land already held for grazing purposes; and
- (h) Situation, boundaries and Khasra numbers of the area applied for.

5. Enquiry by Collector. - (1) On receipt of an application under rule 4, the Collector shall first satisfy himself, by such enquiry as he may deem fit, regarding the correctness of the particulars given in the application, and shall, thereafter, call for a report from the Tehsildar with regard to the area applied for, whether it is occupied or unoccupied, whether it is assessed or unassessed, and if assessed what the rent is, as well as its soil classification the current settlement.

(2) On receipt of the Tehsildar's report and after such further enquiry as he may deem fit to make, ⁴{the Collector may either reject the application for reasons be recorded or accept the application.} Before accepting the application, the Collector shall have due regard to the availability of land for the grazing of the village cattle and shall also see whether the land applied for is likely to be needed for the extension of the village abode or for any other development scheme.

6. Lands that cannot be allotted. - The following categories of land shall not be allotted under the rules.-

- (i) Deleted by notification dated 15.06.02
- (ii) Lands specified in section 16 of the Rajasthan Tenancy Act 1955 with the exception of land mentioned in clause (iv) of that section; and
- (iii) Lands reserved for village forests.

⁵ Provided that if no suitable sawaichak land is not available for allotment to Gaushalas and sufficient land remains available for grazing cattle of the village, the Charagah land may be allotted under these rules.

✓ **7. Extent of area to be allotted and sanctioning authority-** (1) The area to be allotted under these rules shall be at the rate of 10 square meter per cattle head for the use of cattle head for the use of cattle for sitting or standing purpose and one hectare per 100 cattle heads for providing facilities such as grazing, drinking water, production of fodder and collection of dung etc.:

Provided that the maximum land allotted under this rule shall not exceed 25 hec.

(2) All allotments under these rules shall be sanctioned by the ⁶{Collector}.

8. Conditions of allotment. - All allotments of land under these rules shall be subject to the following conditions:-

(1) The land shall be given on lease, and not on Khatedari or Gair- Khatedari rights.

(2) The rent to be charged shall be-

- (a) one fourth of the rent assessed at the current settlement if the land

⁴ Substituted by notification f.6(10)rev-6/99/7, dated 15-02-2001.

⁵ Added by notification dated F.6(3)rev-/6/2000/4, dated 17-02-05.

⁶ Substituted by notification no. 6(10)rev-6/99/7, dated 15-02-2001.

जमाबन्दी (प्रतिलिपि)

पृष्ठ संख्या 1 of 6

ग्राम का नाम :-

रामपुर

शु.अ.वि.मि.क्षेत्र

रामपुर

तहसील :-

कोटा

दिनांक :-

21/06/2018

मन्वरी :-

2072 - 2075

क्षेत्रफल :-

वामानविक सन्वत :-

ब्लॉक(खतोनी)	भूमि धारक का नाम		पट्टा संख्या	क्षेत्रफल	भूमि वर्गीकरण	सिंचाई के साधन	लगान			नामान्तरण आदेश नं. तथा तारीख	भूमि व्यौरा विधि-टिप्पणी जिसके पक्ष में भूमि अन्तर्गत हो	टिप्पणी
	नया	पुराना					दर	रकम	9			
1	2	3	4	5	6	7	8	9	10	11	12	13

853 1 राज. वन विभाग नामा.न. 501

852 सरकार नामा. स.: 501-नि.प्र.: 16/05/2018 नामा. आदेश

(नामा.सूचिक नं.: 2601-12880)

853 (रजपुत्र)

जमाबन्दी (प्रतिलिपि)

प्रपत्र पी-26(बी)

पृष्ठ संख्या 2 of 6

ग्राम का नाम :- लखावा
 सहरौल :- लाडपुरा
 गम्बत :- 2072 - 2075
 क्षेत्रफल :- हेक्टेयर

पटवार हल्का
 जिला :-
 वार्षिक आयत :-

भू. अभि. नि. क्षेत्र
 दिनांक :-

राजपुर
 21/06/2018

खेड (बतौली)	भूमि धारक का नाम		कालांतर का नाम	क्षेत्रफल	भूमि वर्गीकरण	निर्वाह के माध्यम	लगान			नामान्तरण आदेश नं. तथा तारीख अन्तर्गत ही	टिप्पणी	
	नया	पुराना					दर	रकम	9			10
1	2	3	4	5	6	7	8	9	10	11	12	13

				5	6	7	8	9	10	11	12	13
88				88	12.3600 बंगड		12.3600	2	24.72			
89				89	8.2800 बंगड		8.2800	2	16.56			
90				90	15.2000 बंगड		15.2000	2	30.40			
91				91	16.0000 बंगड		16.0000	2	32.00			
92				92	6.1300 बंगड		6.1300	2	12.26			
93				93	7.4900 बंगड		7.4900	2	14.98			
94				94	3.1400 बंगड		3.1400	2	6.28			
95				95	7.1100 बंगड		7.1100	2	14.22			
96				96	6.1600 नहरी वृत्तीय		6.1600	2	23.10			
97				97	11.5500 बंगड		11.5500	2	23.84			
98				98	11.9200 बंगड		11.9200	2	26.40			
99				99	13.2000 बंगड		13.2000	2	26.40			
100				100	13.2000 बंगड		13.2000	2	21.60			
101				101	10.8000 बंगड		10.8000	2	20.08			
102				102	10.0400 बंगड		10.0400	2	30.00			
103				103	15.0000 बंगड		15.0000	2	8.26			
104				104	4.1300 बंगड		4.1300	2	13.00			
105				105	6.5000 बंगड		6.5000	2	10.72			
106				106	5.3600 बंगड		5.3600	2	21.90			
107				107	10.9500 बंगड		10.9500	2	24.78			
108/1				108/1	12.3900 बंगड		12.3900	2	15.70			
110				110	7.8500 बंगड		7.8500	2	15.68			
111				111	7.8400 बंगड		7.8400	2	43.14			
112				112	21.5700 बंगड		21.5700	2	24.72			
113				113	12.3600 बंगड		12.3600	2	21.32			
114				114	10.6600 बंगड		10.6600	2				

जंसाबन्दी (प्रतिलिपि)

पृष्ठ पी-26(बी)

पृष्ठ संख्या 3 of 6

ग्राम का नाम :- लखाया
 लखीपुरा
 तहसील :- 2072 - 2075
 संवत् :- हैन्देय

पटवार हल्का
 जिला :- रातपुर
 कोटा 2072
 वास्तविक संवत् :-

शु.अभि.नि.क्षेत्र
 रातपुर
 दिनांक :- 21/06/2018

खेपट(बटोली) नया पुराना	भूमि धारक का नाम	काश्तकार का नाम	खसरा संख्या	क्षेत्रफल	भूमि वर्गीकरण	तिर्चाई के माध्यम	लक्षण		नामान्तरण आदेश नं. तथा तारीख	भूमि ज्वारा विविधियाँ जिसके पक्ष में भूमि अनारित हो	टिप्पणी	
							दर	रकम				
1	2	3	4	5	6	7	8	9	10	11	12	13
130				1.3000	बंजड़	1.3000	2	2.60				
131				0.3300	नहरी प्रथम	0.3300	22	7.26				
132				0.4700	नहरी प्रथम	0.4700	22	10.34				
133				0.0600	नहरी प्रथम	0.0600	22	1.32				
134				1.1900	नहरी प्रथम	1.1900	22	26.18				
155				1.1200	बंजड़	1.1200	2	2.24				
156				1.0600	बंजड़	1.0600	2	2.12				
161				2.7600	बंजड़	2.7600	2	5.52				
162				2.6400	बंजड़	2.6400	2	5.28				
163				0.1500	बंजड़	0.1500	2	0.30				
164				0.1500	न.सु. पान्ना	0.1500						
165				4.0000	बंजड़	4.0000	2	8.00				
166				4.4800	बंजड़	4.4800	2	8.96				
167				8.5000	बंजड़	8.5000	2	17.00				
168				9.0000	बंजड़	9.0000	2	18.00				
169				5.0000	बंजड़	5.0000	2	10.00				
170				5.8400	बंजड़	5.8400	2	11.68				
171				0.0900	बंजड़	0.0900	2	0.18				
175				4.3000	बंजड़	4.3000	2	8.60				
176				0.0500	बंजड़	0.0500	2	0.10				
195				9.5000	बंजड़	9.5000	2	19.00				
196				3.7800	बंजड़	3.7800	2	7.56				
197				4.3100	बंजड़	4.3100	2	8.62				
308-490				0.1400	बगानी प्रथम	0.1400	8					
309-491				0.3100	बगानी प्रथम	0.3100	8					
310				1.8700	बंजड़	1.8700	2	3.74				

853 (मजदूर)

जमाबन्दी (प्रतिलिपि)

प्रपत्र पी-26(बी)

पृष्ठ संख्या 4 of 6

मू.अभि.नि.क्षेत्र
दिनांक :- 21/06/2018

राजपुर
कोटा
2072

ग्राम का नाम :- लखवा
तहसील :- राजपुरा
माबत :- 2072 - 2075
क्षेत्रफल :- हेक्टर

पट्टाधारक का
जिला :-

वास्तविक माबत :-

खेपट(खतोनी)	भूमि धारक का नाम		कार्तव्यकार का नाम	खुदरा संख्या	क्षेत्रफल	भूमि वर्गीकरण	सिंचाई के माध्यम	लगाव			नामान्तरण आदेश नं. तथा तारीख जल्परित हो	टिप्पणी
	पुराना	नया						रकम	रकम	रकम		
1	2	3	4	5	6	7	8	9	10	11	12	13
312				5	2.6800 बंजड़			2	5.36			
313					2.7500 बाराही वृतीय			2	0.22			
314					0.1100 बंजड़			2	2.86			
316					1.4300 बंजड़			2				
317					0.9200 बंजड़			2				
318					1.8300 बंजड़			2				
319/1					1.4300 बंजड़			2	0.62			
396					0.3100 बंजड़			2	7.66			
397					3.8300 बंजड़			2	2.70			
401					1.3500 बंजड़			2	11.00			
402					5.5000 बंजड़			2				
407					1.3900 बाराही वृतीय			2				
408					3.9800 बाराही वृतीय			2				
409					1.5100 बाराही वृतीय			2				
412					2.3000 बाराही वृतीय			2				
413					0.8600 बाराही वृतीय			2				
414					2.4300 बाराही वृतीय			2				
415					0.5000 बाराही वृतीय			2				
416					7.5500 बाराही वृतीय			2				
417					1.5000 बाराही वृतीय			2				
418					1.3900 बाराही वृतीय			2				
419					2.7100 बाराही वृतीय			2				
420					3.9900 बाराही वृतीय			2				
421					10.0200 बंजड़			2	20.04			
422					0.7700 बंजड़			2	1.54			
425					0.2000 बंजड़			2	0.40			
								2	0.54			

853 (राजपुर)

जमाबन्दी (प्रतिलिपि)

पृष्ठ संख्या 5 of 6

ग्राम का नाम :- लडावा
तहसील :- लाडपुरा
संवत् :- 2072 - 2075
क्षेत्रफल :- हेक्टर

राजपुर
कोटा 2072

पू.अभि.ति.क्षेत्र
दिनांक :- 21/06/2018

खेड(बटोनी) नया पुराना	भूमि धारक का नाम			खसरा संख्या	क्षेत्रफल	भूमि वर्गीकरण	सिंचाई के साधन	लगात			नामान्तरण आदेश नं. तथा तारीख	भूमि ज्वीरा विशिष्टियों जिसके पक्ष में भूमि अन्तर्गत हो	ज़िल्ला
	1	2	3					4	5	6			

445	0.2600	बंजर	0.2600	2	0.52								
446	0.0600	गै.मु. बाड़ा	0.0600										
447	3.4100	बंजर	3.4100	2	6.82								
448	6.0500	बंजर	6.0500	2	12.10								
449	3.1900	बारानी तुलीय	3.1900										
450	7.3400	बारानी तुलीय	7.3400										
451	8.3500	बंजर	8.3500	2	16.70								
452	12.0000	बंजर	12.0000	2	24.00								
453	2.0200	बंजर	2.0200	2	4.04								
457	2.6200	बंजर	2.6200	2	5.24								
459	1.5000	बंजर	1.5000	2	3.00								
460	0.5700	बारानी तुलीय	0.5700										
461	0.9000	बारानी तुलीय	0.9000										
462	1.8000	बारानी तुलीय	1.8000										
463	6.0000	बंजर	6.0000	2	12.00								
467	9.0300	बंजर	9.0300	2	18.06								
468	8.2400	बंजर	8.2400	2	16.48								
469	0.6400	बारानी तुलीय	0.6400										
470	0.0700	गै.मु. बाड़ा	0.0700										
471	11.9100	बंजर	11.9100	2	23.82								
472	0.5000	बारानी तुलीय	0.5000										
473	2.4500	बारानी तुलीय	2.4500										
474	3.8500	बारानी तुलीय	3.8500										
475	0.2500	बारानी तुलीय	0.2500										
476	15.2800	बंजर	15.2800	2	30.56								
477	9.5700	बंजर	9.5700	2	19.14								
478	9.0000	बंजर	9.0000	2	18.00								

853 (मजकूर)

राजस्थान सरकार

भू-प्रबन्ध (सेटलमेन्ट) विभाग
विभागीय निर्देशन के अनुसार

पृष्ठ संख्या

१५
२०

मुद्रा
भू-प्रबन्ध
विभाग,
कोटा

मान क्षेत्रफल भोजा (असुरा) तहसील (लास्यन) जिला कोटा राजस्थान संभवत् 20/10/2016

वर्तमान		गत		वर्तमान		गत	
ख. न.	रकबा	ख. न.	रकबा	ख. न.	रकबा	ख. न.	रकबा
216	0.52	292					
297	0.73	208 मि 209 मि					
345	2.20	208 मि 208 मि					
300	0.95	208 मि					
300	0.39	208 मि					
है निदान किया।		<div data-bbox="391 1232 853 1456" data-label="Text"> <p>सत्या प्रतिलिपि [Signature] [Stamp] कोटा</p> </div>					
सुना							
<div data-bbox="478 1366 1149 1993" data-label="Text"> <p>13</p> </div>							

8949195054

परमिशन का नाम : Permission for Running of existing gaushala in forest land , lakhawa distr.
kota (rajasthan)

यूजर एजेंसी का नाम : SAINT SHRI ASHARAM JI GAUSHALA SAMITI

परमिशन संख्या एवं प्राधिकरण तिथि : FP/RJ/ROAD/25462/2017

परमिशन जिला एवं नगर मण्डल : Kota dist. & Kota Territorial


**UNDERTAKIN FOR NOT CUTTING TREES &
DESTROYING VEGETATION**

I, Jagdish Bhat, Resident, Saint Shri Asharam Ji, Gaushala Samiti, Village Lakhawa, Tehsil Ladpura, Kota (Raj.) filing this undertaking as under :-

1. During execution work, we will not cut any tree or damage any tree. Still if it is rewarded, work will be carried out as per forest Dept. Guidance & Guideline.
2. The Soil work done during execution of Construction, we will make the land same as earlier after use/maintenance.
3. For Maintenance work in Gaushala, we will take permission from Forest Dept.
4. We will work along the route as per drawing attached and permitted.

PlaceKota.....

Date17-12-2017.....


 Signature of User अधिकारी के
श्री श्री आशाराम जी गौशाला समिति
 Office Seal लखौली कोटा

Counter signed by :-

Divisional Forest Officer

..... Forest Division

Office Seal _____

27

प्रस्ताव का नाम : Permission for Running of existing gaushala in forest land , lakhawa dist.
kota (rajasthan)

यूजर एजेंसी का नाम : SAINT SHRI ASHARAM Ji. GAUSHALA SAMITI

पर्याप्त सत्या एव प्रतीकरण तिथि : FP/RJ/ROAD/25-462/2017

प्रामाणिक जिला एव वन मण्डल : Kota dist. & Kota Territorial

**UNDERTAKIN FOR PAYMENT OF NET PRESENT VALUE OF
FOREST AREA**

i. Jagdish Bhai , Resident, Saint Shri Asharam ji. Gaushala Samiti, Village Lakhawa, Tehsil Ladpura, Kota (Raj.) filling this undertaking as under :-

Certified that for running of existing Gaushala at Khasra No. 317, 318, 308/490
309/491, 319 if any NPV is required, will be deposited by user agency as per rule

PlaceLakhawa.....

Date 11.12.22

Signature of User Agency

जगदीश भाई आशाराम जी गौशाला समिति
लखवा कोटा

Counter signed by :-

Divisional Forest Officer

..... Forest Division

Office Seal _____

29
प्रस्ताव का नाम : Permission for Running of existing gaushala in forest land . lakhawa dist.
kota (rajasthan)

यूजर एजेंसी का नाम : SAINT SHRI ASHARAM JI GAUSHALA SAMITI

प्रस्ताव संख्या एवं पंजीकरण तिथि : FP/RJ/ROAD/25462/2017

प्रभावित जिला एवं वन मण्डल : Kota dist. & Kota Territorial


UNDERTAKIN FOR DEPOSITING C.A. AMOUNT

I, Jagdish Bhai . Resident, Saint Shri Asharam Ji, Gaushala Samiti, Village Lakhawa, Tehsil Ladpura, Kota (Raj.) filling this undertaking as under :-

Certified that for running of existing Gaushala at Khasra No. 317,318,308/490, 309/491,319, if any C.A. amount is required, will be deposited by user agency as per rule.

Placekota.....

Date17.12.22


Signature of User Agency
संचालक
संत श्री अशाराम जी गौशाला समिति

Counter signed by :-

Divisional Forest Officer

..... Forest Division

Office Seal _____