

कार्यालय प्रभागीय वनाधिकारी, चम्पावत वन प्रभाग चम्पावत

Email-dfo_chamawat_uta@yahoo.co.in

पत्रांक 303 /

121

दिनांक, चम्पावत

25-7 2020

सेवा में,

वन संरक्षक
उत्तरी कुमाऊँ वृत्त,
उत्तराखण्ड, अल्मोड़ा।

विषय:-

जिला योजना के अन्तर्गत तवामोड़-कोटअमोड़ी मोटर मार्ग निर्माण प्रस्ताव स०
FP/uk/road/36039/2018 के वन भूमि हस्तान्तरण के सम्बन्ध में।

संदर्भ:-

आपका ई०डी०एस० दिनांक 16.06.2020.

महोदय,


उपरोक्त विषयक आपके संदर्भित आपत्ति के कम में प्रस्तावक विभाग से प्राप्त आख्या के आधार पर
वांछित सूचना /आख्या निम्न प्रकार प्रेषित हैं:-

| | |
|---|--|
| Area mentioned in village wise breakup at b-2.3 and component wise breakup at B-2.4 are mismatch in figure in form A, part I. please rectify accordingly. | मार्ग से कोट अमोड़ी लाभान्वित हो रही है। जिसमें 0.455 हे० सिविल भूमि कोट अमोड़ी की भूमि प्रभावित हो रही है व मलुवा निस्तारण हेतु 0.11 हे० और वन भूमि का प्रस्ताव 0.565 हे० का प्रस्ताव गठित किया है। जिसे बी-2.3 व बी 2.4 में मिलान कार फार्म ए पार्ट -1 में अंकित कर दिया गया है। |
| since felling of the banj tree involve in this proposal, hence conservator's SIR is required. kindly upload SIR at para-15 in form A, part II. | वन संरक्षक द्वारा दिये जाने वाला प्रमाण पत्र अपलोड कर दिया गया है। मार्ग में बॉज वृक्ष प्रभावित नहीं हो रहे हैं। |
| NOC of villages has been uploaded in the place of tree list as in form A, part II. | पार्ट 2 में संसोधित कर अपलोड कर दिया गया है। |
| original copy of the request document (As per the points mentioned above) may be submitted | नोडल कार्यालय को प्रस्तावक विभाग ने हार्ड कापी पत्रांक 1483/2 सी० दिनांक 26.09.2018 को 03 प्रतियों में प्रेषित की गयी है, प्राप्ति प्रति संलग्न कर प्रेषित की जा रही है। |
| user agency may upload/provide present status of the villages to be benefited in the uploaded KML file in form A, part I. | संसोधित के०एम०एल० फाईल में ग्राम अमोड़ी दर्शाया गया है, जिसे फार्म ए पार्ट 1 में अपलोड कर दिया गया है। |

अतः अनुरोध है कि प्रकरण अग्रिम कार्यवाही हेतु उच्च स्तर को प्रेषित करने की कृपा करें।

संलग्न:- चर्बीफर

भवदीय


(मयक शंकर झा)

प्रभागीय वनाधिकारी
चम्पावत वन प्रभाग चम्पावत



कार्यालय अधिशासी अभियन्ता
प्रान्तीय खण्ड, लोक निर्माण विभाग, चम्पावत

& Fax No. 05965-230034

E-Mail : eechampawat@rediffmail.com

E-Mail : eechampawat@gmail.com

पत्रांक :- 853/2 सी०

दिनांक :- 20/07/2020

विषय:- जिला योजना के अन्तर्गत तवामोड़-कोटअमोड़ी मोटर मार्ग निर्माण प्रस्ताव संख्या (36039/2018)

संदर्भ:- ऑनलाईन आपत्ति दिनांक 16.06.2020

| | |
|---|--|
| Area mentioned in Village wise breakup at B-2.3 and Component wise breakup at B-2.4 are mismatch in figure in Form A, Part I. Please rectify accordingly. | उक्त मार्ग में एक ही ग्राम कोट अमोड़ी लम्बान्वित हो रहा है। जिसमें 0.455 हे० सिविल भूमि कोट अमोड़ी की प्रभावित हो रही है तथा 0.11 हे० मलुवा निस्तारण कुल 0.565 हे० का वनभूमि प्रस्ताव गठित किया गया है। जिसे बी-2.3 एव बी-2.4 में मिलान कर फार्म ए पार्ट-1 में अंकित कर दिया गया है। |
| Since felling of the banj tree involve in this proposal, hence Conservator's SIR is required. Kindly upload SIR at Para-15 in form A, Part II. | मार्ग में बाँज वृक्ष प्रभावित नहीं हो रहे हैं। वन संरक्षक द्वारा दिये जाने वाला प्रमाण पत्र अपलोड किया जा रहा है। |
| NOC of villages has been uploaded in the place of Tree list as in Form A, Part II. | पार्ट-11 में प्रभागीय वनाधिकारी वन प्रभाग चम्पावत से सुधार किया जाना है। |
| Original copy of the request document (As per the points mentioned above) may be submitted | इस कार्यालय के पत्रांक 1483/2 सी० दि० 26.09.2018 द्वारा प्रस्ताव की हार्ड प्रति नोडल कार्यालय में 3 प्रतियों में उपलब्ध करा दी गयी है। |
| User agency may upload/provide present status of the villages to be benefited in the uploaded KML file in Form A, Part I. | मार्ग की के०एम०एल० फाइल में लम्बान्वित ग्राम कोट अमोड़ी दर्शाया गया है। जिसे फार्म ए पार्ट 1 में अपलोड किया जा रहा है। |

अतः अनुरोध है कि उक्त प्रकरण में अग्रिम कार्यवाही हेतु प्रस्ताव उच्च स्तर को प्रेषित करने का कष्ट करें।
संलग्न:- उक्तानुसार।

सहायक अभियन्ता
प्रा०ख०, लो०नि०वि०, चम्पावत

अधिशासी अभियन्ता
प्रा०ख०, लो०नि०वि०, चम्पावत



कार्यालय अधिशासी अभियन्ता
प्रान्तीय खण्ड, लोक निर्माण विभाग, चम्पावत

E-Mail : eechampawat@rediffmail.com

& Fax No. 05965&230034
E-Mail : eechampawat@gmail.com

पत्रांक :- /
सेवा में,

दिनांक :- / 09 / 2018

अपर प्रमुख वन संरक्षक एवं नोडल अधिकारी
वन संरक्षण इन्दिरानगर, फॉरेस्ट कालोनी
उत्तराखण्ड, देहरादून।
विषय :- जनपद चम्पावत के विधान सभा क्षेत्र चम्पावत के अन्तर्गत टवामोड़ से कोटअमोड़ी
तक मोटर मार्ग प्रस्ताव संख्या— FP/UK/Road/36039/2018
महोदय,

उपरोक्त विषयक जनपद चम्पावत के विधान सभा क्षेत्र चम्पावत के अन्तर्गत टवामोड़
से कोट अमोड़ी तक मोटर मार्ग प्रस्ताव संख्या— FP/UK/Road/36039/2018 ऑनलाईन
उपरान्त हार्ड प्रति 3-3 प्रतियों में अग्रिम आवश्यक कार्यवाही हेतु संलग्न कर प्रेषित किये जा रहे
हैं।

अतः अनुरोध है कि उक्त मार्गों में स्वीकृति हेतु अपने स्तर से अग्रिम कार्यवाही करने की
कृपा करें।
संलग्न:- प्रस्ताव की हार्ड प्रति 3 प्रतियों में।

भवदीय,

(इं० डी० डी० भट्ट)

अधिशासी अभियन्ता

प्रा० ख०, लो० नि० वि० चम्पावत

दिनांक :- 2.6./09/2018

पत्रांक :- 1483/2 सी०

प्रतिलिपि - वन भूमि पत्रावली हेतु

(इं० डी० डी० भट्ट)

अधिशासी अभियन्ता

प्रा० ख०, लो० नि० वि० चम्पावत

2

प्राप्त
रक्षक

4/10/18

वरिष्ठ प्रशासनिक अधिकारी
भूमि संरक्षण निदेशालय
वन विभाग देहरादून

परियोजना विवरण :- जनपद चम्पावत के विधानसभा क्षेत्र चम्पावत के अर्न्तगत जिला योजना में स्वीकृत टवामोड़ से कोट अमोडी तक मोटर मार्ग लम्बाई-1.000कि०मी० का नव निर्माण।


वन संरक्षक द्वारा दिये जाने वाले बाँज वृक्षों के पातन का प्रमाण-पत्र

प्रश्नगत परियोजना के निर्माण हेतु आवेदित वन भूमि के गैर वानिकी कार्यों हेतु प्रत्यावर्तन के लिये अधोहरताक्षरी द्वारा दिनांक को स्थलीय निरीक्षण किया गया। स्थलीय निरीक्षण के दौरान परियोजना के निर्माण से बाँज प्रजाति के वृक्ष प्रभावित नहीं हो रहे हैं :-

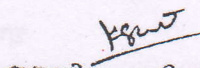
| क्र.सं. | भूमि की श्रेणी | वन ब्लॉक / कम्पार्ट मेन्ट / खसरा संख्या | प्रजाति | वैज्ञानिक नाम | व्यास वर्ग | | | | | | | | | |
|---------|-----------------|---|---------|---------------|------------|-------|-------|-------|-------|-------|-------|------------|-----|---|
| | | | | | 10.20 | 20.30 | 30.40 | 40.50 | 50.60 | 60.70 | 70.80 | 80 से अधिक | योग | |
| 1. | आरक्षित वन भूमि | - | - | - | - | - | - | - | - | - | - | - | - | - |
| 2. | सिविल सोयम | - | - | - | - | - | - | - | - | - | - | - | - | - |
| 3. | वन पंचायत | - | - | - | - | - | - | - | - | - | - | - | - | - |
| 4. | संरक्षित वन | - | - | - | - | - | - | - | - | - | - | - | - | - |
| | योग :- वन भूमि | - | - | - | - | - | - | - | - | - | - | - | - | - |
| 5. | नाप भूमि | - | - | - | - | - | - | - | - | - | - | - | - | - |
| | कुल योग :- | - | - | - | - | - | - | - | - | - | - | - | - | - |

उपरोक्तानुसार गणना किये गये वृक्षों में बाँज वृक्षों प्रभावित नहीं हो रहे हैं।



01/02/20


वन क्षेत्राधिकारी
चम्पावत वन क्षेत्र

ह०/-वन संरक्षक,


क्षेत्राधिकारी

चम्पावत वन प्र.ना. चम्पावत


वन प्रशासक, चम्पावत