



Phone & Fax no. 0135-2658294

E-mail: cfshiwa-forest-uk@nic.in

कार्यालय वन संरक्षक, शिवालिक वृत्त, उत्तराखण्ड, देहरादून।

पत्रांक- 1530 / 12-1 दिनांक, देहरादून 23 जनवरी, 2024

सेवा में,

अपर प्रमुख वन संरक्षक एवं नोडल अधिकारी,
वन संरक्षण, उत्तराखण्ड देहरादून।

विषय:- जनपद देहरादून के विधान सभा क्षेत्रान्तर्गत डोईवाला के अन्तर्गत सनगांव से नाहीकलां तक मार्ग के नवनिर्माण हेतु 2.03 है0 वन भूमि का गैर वानिकी कार्यों हेतु लो0नि0वि0 को प्रत्यावर्तन।

संदर्भ:- प्रभागीय वनाधिकारी, देहरादून वन प्रभाग का पत्रांक 5008/12-1 दिनांक 18.01.2024
महोदय,

प्रभागीय वनाधिकारी, देहरादून वन प्रभाग के उपरोक्त विषयक संदर्भित पत्र के माध्यम से प्राप्त सूचना के आधार पर विषयांकित प्रस्ताव पर भारत सरकार द्वारा लगाई गई ऑनलाईन आपत्तियों का बिन्दुवार निस्तारण निम्न प्रकार है:-

क्र0सं0	आपत्तियों का विवरण	निराकरण/आस्था
1	KML file and maps of the proposed road are required to be revised and uploaded.	हस्तान्तरित वन भूमि की संशोधित के0एम0एल0 फाईल एवं मानचित्र ऑनलाईन भाग-1 में यथा स्थान अपलोड कर दिये गये हैं। संबंधित मानचित्र ऑनलाईन भाग-11 में अतिरिक्त सूचना के रूप में भी अपलोड कर दिये गये हैं।
2	KML file maps, CA scheme and CA site suitability certificate of revised CA area are required to be uploaded.	वांछित के0एम0एल0 फाईल मैप, क्षतिपूर्क वनीकरण का संशोधित प्राक्कलन (रू0 1822091/-), क्षतिपूर्क वनीकरण हेतु स्थल उपयुक्तता प्रमाण पत्र अतिरिक्त सूचना के रूप में ऑनलाईन भाग-11 में अपलोड कर दिये गये हैं।
3	Revised NPV calculation sheet, land schedule, tree enumeration list etc. required to be uploaded in part II (additional information documents)	संशोधित एन0पी0वी, लैण्ड शैडयूल, वृक्ष गणना सूची आदि ऑनलाईन भाग-11 में अतिरिक्त सूचना के रूप में अपलोड कर दी गई है।
4	Revised tree details are mentioned in Part II para 4 but it also includes trees in non-forest land. State Govt. shall upload details of trees in forest area only i.e. 230 trees.	प्रस्ताव में आरक्षित वन भूमि में बाधिक होने वाले वृक्षों की संशोधित संख्या-51 तथा ग्राम समाज की भूमि में बाधित होने वाले वृक्षों की संख्या-179 = 230 है। वांछित सूचना ऑनलाईन भाग-11 में अतिरिक्त सूचना के रूप में अपलोड कर दी गई है।
5	Area correction is required to be done in para 1, 2, 3 & 4 in Part II.	भाग-11 के बिन्दु सं0-1, 2, 3 एवं 4 में हस्तान्तरित वन भूमि का क्षेत्रफल 2.03 है0 ऑनलाईन पोर्टल पर अपलोड कर दिया गया है।

संलग्नक :- उपरोक्तानुसार।

भवदीय,

(राजीव धीमान)

वन संरक्षक,

शिवालिक वृत्त, देहरादून।

पत्रांक- 1530 / 12-1 तददिनांकित।


प्रतिलिपि:- प्रभागीय वनाधिकारी, देहरादून वन प्रभाग को उनके उपरोक्त संदर्भित पत्र के क्रम में सूचनार्थ प्रेषित।

(राजीव धीमान)

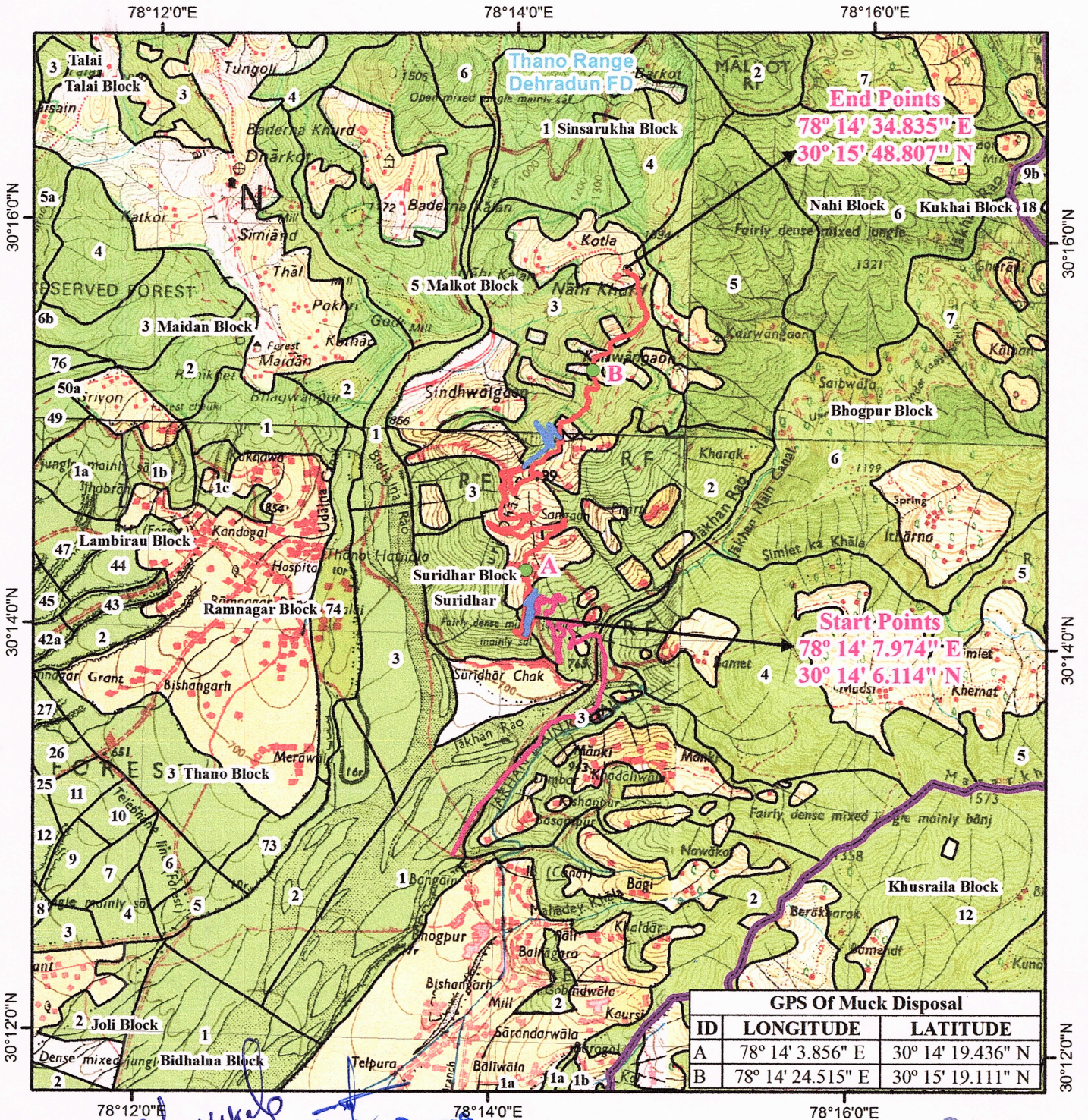
वन संरक्षक,

शिवालिक वृत्त, देहरादून।

डिजिटल मैप – जनपद देहरादून के विधानसभा क्षेत्र डोईवाला के अन्तर्गत सनगाँव से नहीं कलां तक मोटर मार्ग का निर्माण



SOI Toposheet No. 53J/03, 04



Legend

- Muck Disposal
- Proposed Road
- Alternate Road
- Existing Road
- Reserve Forest Boundary
- Forest Range Boundary
- Forest Division Boundary

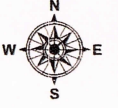
Handwritten signature and text in Hindi: जनपद देहरादून के क्षेत्राधिकारी, अरुणिका, थानों रेंज

Handwritten signature and text in Hindi: सहायक अभियन्ता, अस्थाई खण्ड लो०नि०वि०, अरुणिका

जियोरेफरेन्स मैप – जनपद देहरादून के विधानसभा क्षेत्र डोईवाला के अन्तर्गत सनगाँव से नाहीं कलां तक मोटर मार्ग का निर्माण

0 0.15 0.3 0.6 KM

Scale- 1:16,500



78°13'0"E

78°14'0"E

30°15'0"N

30°15'0"N

ID	LONGITUDE	LATITUDE
1	78° 14' 7.974" E	30° 14' 6.114" N
2	78° 14' 5.624" E	30° 14' 0.865" N
3	78° 14' 0.751" E	30° 14' 1.569" N
4	78° 14' 3.480" E	30° 14' 1.384" N
5	78° 14' 3.917" E	30° 14' 9.463" N
6	78° 14' 5.451" E	30° 14' 14.045" N
7	78° 14' 3.984" E	30° 14' 24.174" N
8	78° 14' 10.291" E	30° 14' 27.854" N
9	78° 14' 16.611" E	30° 14' 34.692" N
10	78° 14' 5.558" E	30° 14' 31.596" N
11	78° 13' 50.518" E	30° 14' 33.359" N
12	78° 14' 5.490" E	30° 14' 35.026" N
13	78° 13' 54.922" E	30° 14' 35.066" N
14	78° 13' 54.427" E	30° 14' 43.678" N
15	78° 13' 54.625" E	30° 14' 47.969" N
16	78° 14' 1.898" E	30° 14' 49.725" N
17	78° 13' 59.028" E	30° 14' 41.904" N
18	78° 14' 8.174" E	30° 14' 47.777" N
19	78° 14' 4.448" E	30° 14' 48.814" N
20	78° 14' 14.358" E	30° 14' 58.657" N
21	78° 14' 20.584" E	30° 15' 6.487" N
22	78° 14' 22.951" E	30° 15' 13.852" N
23	78° 14' 26.214" E	30° 15' 14.190" N
24	78° 14' 25.555" E	30° 15' 23.028" N
25	78° 14' 42.307" E	30° 15' 35.444" N
26	78° 14' 34.835" E	30° 15' 48.807" N

GPS Of Muck Disposal

ID	LONGITUDE	LATITUDE
A	78° 14' 3.856" E	30° 14' 19.436" N
B	78° 14' 24.515" E	30° 15' 19.111" N

Legend

- GPS Points
- Muck Disposal
- Proposed_Road
- Alternate_Road
- Existing_Road

वन क्षेत्राधिकारी
थानों रेंज
देहरादून, वन प्रभाग

78°13'0"E

78°14'0"E

30°14'0"N


सहायक अभियन्ता
अस्थाई खण्ड लो०.नि०वि०
ऋषिकेश

उप प्रभागीय वनाधिकारी
ऋषिकेश
देहरादून वन प्रभाग

पर्यावरण अभियन्ता
देहरादून वन प्रभाग

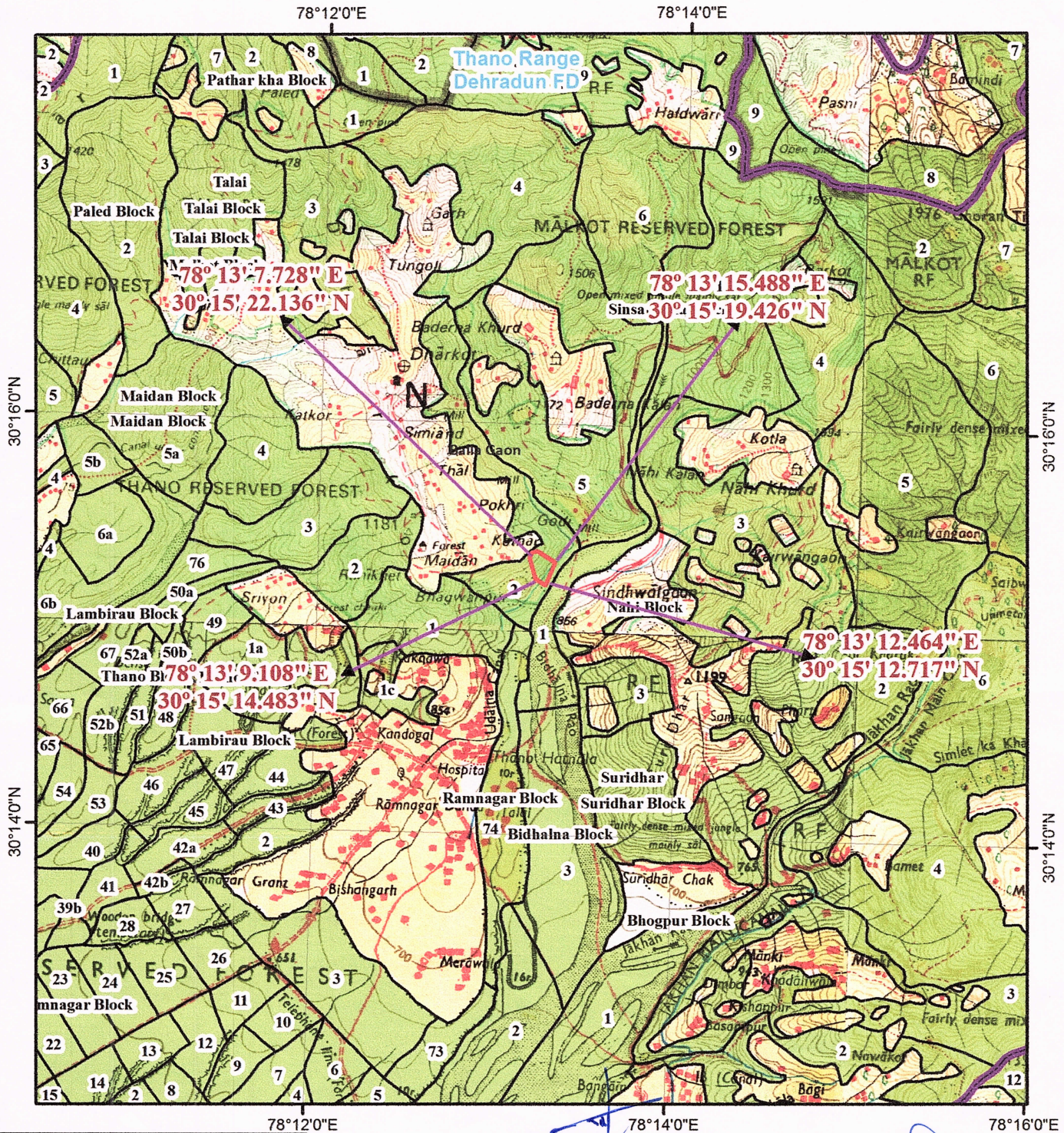
Handwritten signatures and stamps at the bottom of the map.

टोपोशीट मैप – जनपद देहरादून के विधानसभा क्षेत्र डोईवाला के अन्तर्गत सनगाँव से नाहीं कलां तक मोटर मार्ग का निर्माण हेतु क्षतिपूरक वृक्षारोपण हेतु प्रस्तावित स्थल आ0 वनक्षेत्र मालकोट-2, राजि- थानों, वन प्रभाग- देहरादून (क्षे0 4.06 है0)



Scale-1:50,000

SOI Toposheet No. 53J/03



Legend

- Proposed CA Land
- Reserve Forest Area
- Reserve Forest Boundary
- Forest Range Boundary
- Forest Division Boundary

वन क्षेत्राधिकारी
थानों रेंज
देहरादून, वन प्रभाग

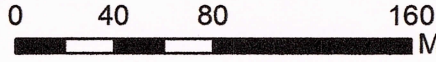
सहायक अभियन्ता
अस्थायी खाण्ड लो0नि0वि0
अधिकेश

अभियन्ता
अस्थायी खाण्ड लो0नि0वि0
अधिकेश

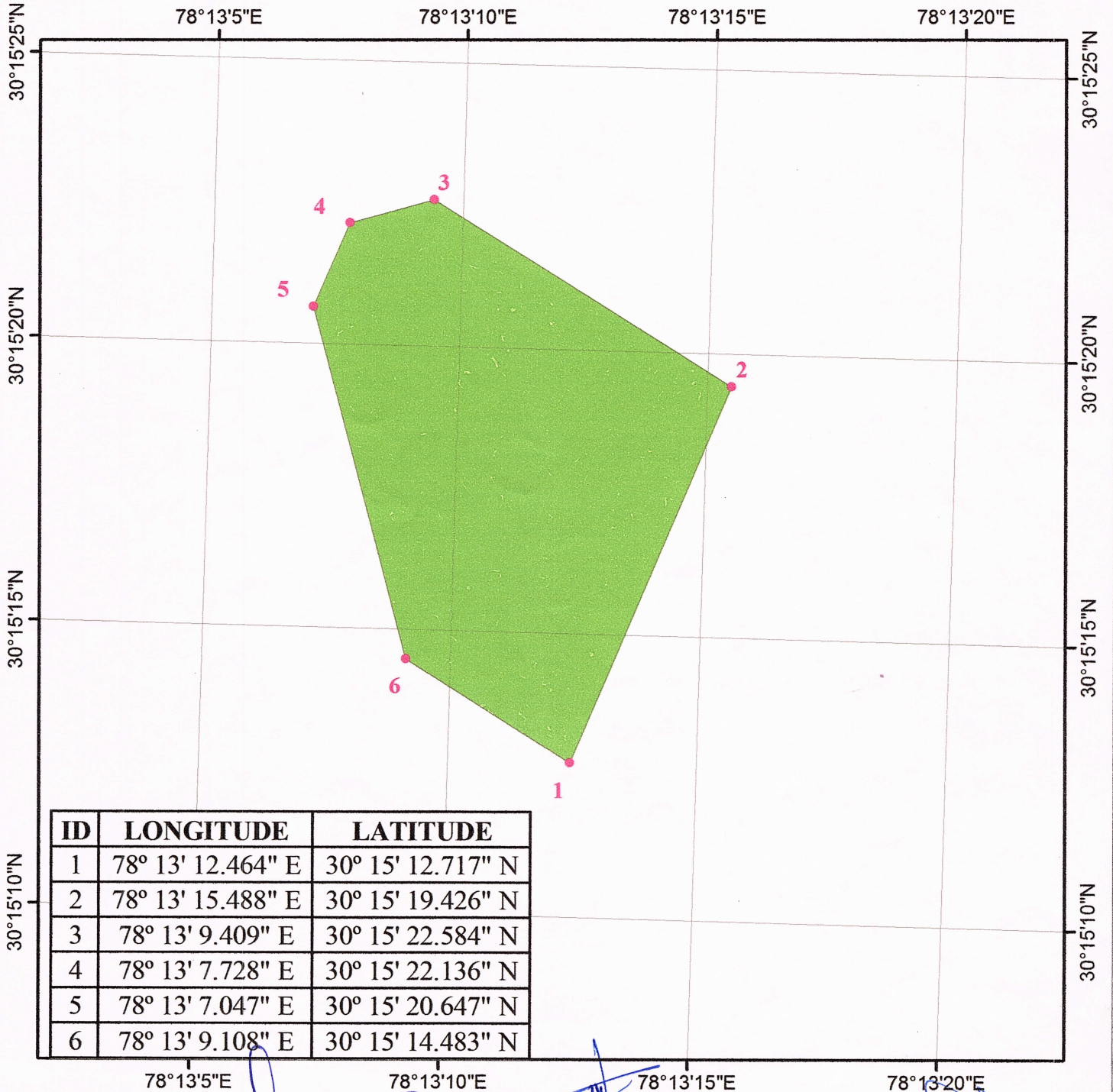
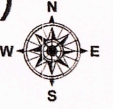
प्रभोगीय वनाधिकारी
देहरादून वन प्रभाग
देहरादून

अधिकेश
देहरादून वन प्रभाग

जियो-स्फेरेंस मैप – जनपद देहरादून के विधानसभा क्षेत्र डोईवाला के अन्तर्गत सनगाँव से नहीं कलां तक मोटर मार्ग का निर्माण हेतु क्षतिपूरक वृक्षारोपण हेतु प्रस्तावित स्थल आ0 वनक्षेत्र मालकोट-2, राजि- थानों, वन प्रभाग- देहरादून (क्षे0 4.06 है0)



Scale- 1:3,000



ID	LONGITUDE	LATITUDE
1	78° 13' 12.464" E	30° 15' 12.717" N
2	78° 13' 15.488" E	30° 15' 19.426" N
3	78° 13' 9.409" E	30° 15' 22.584" N
4	78° 13' 7.728" E	30° 15' 22.136" N
5	78° 13' 7.047" E	30° 15' 20.647" N
6	78° 13' 9.108" E	30° 15' 14.483" N

Legend

- GPS Points
- Proposed CA Land

[Signature] वन क्षेत्राधिकारी
 थानों रेंज
 देहरादून, वन प्रभाग
 सहायक अभियन्ता
 अस्थाई खण्ड लो०नि०वि०
 ऋषिकेश
 [Signature] वन क्षेत्राधिकारी
 देहरादून वन प्रभाग
 सहायक अभियन्ता
 अस्थाई खण्ड लो०नि०वि०
 ऋषिकेश

सड़वांव से नाही कला तक मार्ग का नवनिर्माण कार्य में आने वाले बाधित वृक्षों की सूची।

नाहीं कक्ष सं0-2

क्र0सं0	प्रजाति	वृक्ष की गोलाई									योग
		1-2	2-3	3-4	4-5	5-6	6-7	7-8	8-9	9 over	
1	कोकाट	30	5	1	1	-	-	-	-	-	37
2	अमलतास	3	-	-	-	-	-	-	-	-	3
3	बांकली	1	-	2	1	-	-	-	-	-	4
4	रोहणी	5	-	-	-	-	-	-	-	-	5
5	सेन	-	-	-	1	-	-	-	-	-	1
6	बहेडा	-	-	-	1	-	-	-	-	-	1
	योग	39	5	3	4	0	0	0	0	0	51

ग्राम समाज

क्र0सं0	प्रजाति	वृक्ष की गोलाई									योग
		1-2	2-3	3-4	4-5	5-6	6-7	7-8	8-9	9 over	
1	बकैन	1	-	-	-	-	-	-	-	-	1
2	बांज	-	3	-	-	-	-	-	-	-	3
3	कोकाट	26	21	12	-	-	-	-	-	-	59
4	कचनार	1	1	-	-	-	-	-	-	-	2
5	भीमल	23	8	2	1	-	-	-	-	-	34
6	आंवाल	2	-	-	-	-	-	-	-	-	2
7	जामुन	3	-	-	-	-	-	-	-	-	3
8	अमलतास	7	3	1	-	-	-	-	-	-	11
9	सेमल	-	2	-	-	-	-	-	-	-	2
10	रोहणी	9	-	-	-	-	-	-	-	-	9
11	बांकली	13	10	-	2	-	-	-	-	-	25
12	बहेडा	3	6	3	-	-	-	-	-	-	12
13	हल्दू	7	5	1	-	-	-	-	-	-	13
14	सेमला	-	1	-	-	-	-	-	-	-	1
15	कन्जू	1	1	-	-	-	-	-	-	-	2
	योग	96	61	19	3	0	0	0	0	0	179

सम्पूर्ण योग	135	66	22	7	0	0	0	0	0	0	230
--------------	-----	----	----	---	---	---	---	---	---	---	-----

प्रशासनिक अधिकारी
देहरादून वन प्रभाग
देहरादून

उप प्रभागीय वनाधिकारी
ऋषिकेश
देहरादून वन प्रभाग

वन क्षेत्राधिकारी
थानो रेंज
देहरादून, वन प्रभाग

परियोजना का नाम— जनपद देहरादून के विधानसभा क्षेत्र डोईवाला के अन्तर्गत सनगाँव से नार्हीकला तक मार्ग के निर्माण हेतु 2.03 है० वन भूमि के एवज में जिलाधिकारी, देहरादून के दिनांक-456/12ए-72(2017-2020)/डी०एल०आर०सी० दिनांक 30.07.2018 के द्वारा ग्राम-सनगाँव, परगना-परवादून, तहसील-डोईवाला, जनपद-देहरादून के खाता खतौनी संख्या-99, के खसरा नं० 408ख मध्ये रकबा 4.06 है० वन भूमि हस्तान्तरित की गयी।

वर्ष- 2023-24 थानो रेंज देहरादून वन प्रभाग।

क्र०सं०	कार्य का नाम	नपत/ संख्या	मात्रा	दर	घनराशि (रु०में)
1	2	3	4	5	6
प्रथम वर्ष					
1	स्थल का सर्वेक्षण एवं सीमाकन	प्रति है०	1.00	230	230.00
2	क्षेत्र में लैण्टाना झाड़ी कटान व फुकान	प्रति है०	1.00	5996	5996.00
3	चक प्लॉटों का सृजन (एक चैक प्लॉट 2 है० से अधिक का नहीं होगा)	प्रति है०	1.00	680	680.00
4	दीवाल बन्दी (1 है० में 150 रमी के आधार पर औसतन 100 मी० तक पत्थर ढुलान) 94.2 घ०मी० अथवा सीमेंट के पोल, खम्बे एवं तारबाड़ पर व्यय	प्रति है०	1.00	49896	49896.00
5	तारबाड़ के साथ दो लड़ सोलर फेसिंग कार्य।	प्रति है०	1.00	11500	11500.00
6	गड़ड़ो का संरक्षण चूने की कीमत सहित	प्रति सैकड़ा	2000	68	1360.00
7	गड़ड़ा खुदान (30x30x45 सेमी)	प्रति गड़ड़ा	2000	12.50	25000.00
8	1.5 वर्ष पौध उगाने पर व्यय 10 प्रतिशत अतिरिक्त पौध सहित (अनुपातिक व्यय)	प्रति पौध	2000	20.00	40000.00
9	रासायनिक खाद व कीटनाशक	प्रति सैकड़ा	2200	60.00	1320.00
10	वृक्षारोपण क्षेत्र की सम्पूर्ण परीधि में जैविक घेरबाड़ कार्य (3 बल्ब प्रति मी०) दो लेयर में	प्रति सैकड़ा	2000	240.00	4800.00
11	मूदा एवं जल संरक्षण कार्य (10 है० को एक यूनिट मानते हुए)	प्रति है०	1.00	138701.00	99138.00
12	अन्य व्यय				
	निरीक्षण बटिया निर्माण कार्य।	प्रति है०	1.00	1223	1223.00
	अन्य व्यय (रोपण क्षेत्र का रख-रखाव, प्रचार-प्रसार, डॉक्यूमेंटेशन, कार्यालय स्टेशनरी, छपाई तथा मुद्रण, वाहनों का रख-रखाव, ईंधन व संकेत पट बनाकर लगाना आदि)	प्रति है०	1.00	3126	3126.00
	योग प्रथम वर्ष		-	-	244269.00
	क्रम संख्या-4 घेरबाड़ हेतु खम्बे एवं तार कय किये जाने पर SGST 9%+CGST9%= 18%	-	-	-	8981.28
				Total	253250.28
द्वितीय वर्ष					
1	गड़ड़ो का खद/कीटनाशक मिलाकर भरान (30x30x45 सेमी)	प्रति गड़ड़ा	2000	2.27	4540.00
2	पौधों की लदाई-उत्तराई (10 प्रतिशत अतिरिक्त पौध सहित)	प्रति सैकड़ा	2200	105.00	2310.00
3	पौध ढुलान 10 प्रतिशत ढुलान में क्षति सहित	प्रति पौध	2200	11.00	24200.00
4	पौध रख-रखाव पर व्यय 10 प्रतिशत अतिरिक्त पौध सहित	प्रति पौध	2200	2.37	5214.00
5	पौध रोपण करना मय थावला बनाई एवं रोपण क्षेत्र के अन्दर ढुलान सहित	प्रति पौध	2000	4.45	8900.00
6	रोपण के पश्चात लैण्टाना झाड़ी कटान एवं फुकान	प्रति है०	1.00	3001	3001.00
7	निराई-गुडाई मल्लिचंग व थावलाबन्दी	-			
	प्रथम बार	प्रति पौध	2000	4.08	8160.00
	द्वितीय बार	प्रति पौध	2000	1.77	3540.00
8	देखरेख कार्य (अनुरक्षण कार्य) 09 माह हेतु (कम से कम 10 है० क्षेत्र को आधार मानकर)	प्रति माह	9 माह	8579.00	8579.00
9	अग्नि सुरक्षा कार्य	प्रति है०	1.00	759.00	759.00

10.	अन्य व्यय (रोपण क्षेत्र का रख-रखाव, प्रचार-प्रसार, मूल्यांकन अभिलेखीकरण श्रम कल्याण कार्यलय स्टेशनरी हार्डवेयर वाहनों का रख-रखाव ईंधन व संकेत पट बनाकर लगाना आदि।	प्रति है०	1.00	3126	3126.00
				Total	72329.00
तृतीय वर्ष					
1	देखरेख/बीटिंगअप एवं अनुश्रव कार्य (एक श्रमिक माली) 12 माह हेतु (कम से कम 10 है० क्षेत्र को आधार मानकर)	प्रति माह	1 माह	11418 प्रति माह	11418.00
2	वीडिंग, मल्विंग, होइंग (2 बार)	प्रति पौध	2000	6 प्रति पौध	12000.00
3	झाड़ी कटान	प्रति है०	1.00	828.00	829.00
4	अग्नि सुरक्षा कार्य	प्रति है०	1.00	759.00	759.00
				Total	25006.00
चतुर्थ वर्ष					
1	देखरेख/बीटिंगअप एवं अनुश्रव कार्य (एक श्रमिक माली) 12 माह हेतु (कम से कम 10 है० क्षेत्र को आधार मानकर)	प्रति माह	1 माह	11418 प्रति माह	11418.00
2	वीडिंग, मल्विंग, होइंग (2 बार)	प्रति पौध	2000	6 प्रति पौध	12000.00
3	झाड़ी कटान	प्रति है०	1.00	828.00	829.00
4	अग्नि सुरक्षा कार्य	प्रति है०	1.00	759.00	759.00
				Total	25006.00
पंचम से दशम वर्ष					
1	देखरेख/बीटिंगअप एवं अनुश्रव कार्य (एक श्रमिक माली) 12 माह हेतु (कम से कम 10 है० क्षेत्र को आधार मानकर)	प्रति है०	1.00	11438	11438.00
2	अग्नि सुरक्षा कार्य	प्रति है०	1.00	759.00	759.00
					12197.00
				या	12200.00
षष्ठम वर्ष से दशम वर्ष तक उपरोक्तानुसार 5 वर्ष हेतु $5 \times 12200 =$					61000.00
कुल योग-					448791.28
					या- 448791.00
<p>प्रमुख वन संरक्षक (HOFF) की पत्र संख्या-1459/3-5-2 दिनांक- 01.07.2021 द्वारा वित्तीय वर्ष- 2023-24 में क्षतिपूरण वनीकरण की दर रू०-448791 प्रति हेक्टर की दर से 4.06 हे० हेतु रू०-1822091.00 धनराशि मात्र।</p>					

Checked for Rs. 1822091/-

[Signature]
Draftsman
Dehradun Forest Division
Dehradun

[Signature]
प्रभागीय वनाधिकारी
देहरादून वन प्रभाग
देहरादून


प्रारूप-43


परियोजना का विवरण-जनपद देहरादून के विधान सभा क्षेत्र डोईवाला के अन्तर्गत सनगाँव से नाहीं कलां तक मार्ग के नव निर्माण हेतु 2.03 है० वन भूमि को लो०नि०वि० को हस्तान्तरण।


क्षतिपूरक वृक्षारोपण स्थल सम्बन्धित उपयुक्तता प्रमाण पत्र


प्रमाणित किया जाता है कि जिलाधिकारी देहरादून के पत्रांक-456/12ए-72 (2017-2020)/ डी०एल०आर०सी० दिनांक- 30.07.2018 के द्वारा ग्राम-सनगाँव, परगना-परवादून, तहसील-डोईवाला, जनपद-देहरादून के खाता खतौनी संख्या-99 के खसरा नं०-408ख मध्ये रकबा 4.06 है० वन भूमि हस्तान्तरित की गयी है।


अतः जनपद देहरादून के विधान सभा क्षेत्र डोईवाला के अन्तर्गत सनगाँव से नाहीं कला तक मार्ग के नव निर्माण हेतु 2.03 है० वन भूमि के एवज में दुगने वन भूमि ग्राम-सनगाँव परगना-परवादून, तहसील-डोईवाला, जनपद-देहरादून के खाता खतौनी संख्या-99 के खसरा नं०-408ख मध्ये रकबा 4.06 है० सिविल भूमि उपर्युक्त है।



वन क्षेत्राधिकारी
थानों रेंज
देहरादून, वन प्रभाग



सुप प्रभागीय वनाधिकारी
ऋषिकेश
देहरादून वन प्रभाग


प्रभागीय वनाधिकारी
देहरादून वन प्रभाग
देहरादून





 वन क्षेत्राधिकारी
 थानों रेंज


 वन प्रमाणीय वनाधिकारी
 ऋषिकेश
 देहरादून वन प्रभाग


 वन प्रमाणीय वनाधिकारी
 देहरादून वन प्रभाग

जनपद देहरादून के विधान सभा क्षेत्र डोईवाला के अन्तर्गत सनगांव से नहीं कलां तक मार्ग के नव निर्माण हेतु 2.03 है0 वन भूमि का लो0नि0वि को हस्तान्तरण के एवज में दुगने वन भूमि ग्राम सनगांव परगना-परवादून तहसील-डोईवाला जनपद-देहरादून के खाता खतौनी संख्या-99 के खसरा नं0-408ख मध्ये रकबा 4.06 है0 सिविल भूमि।



[Handwritten signature]

[Handwritten signature]
 वन/क्षेत्राधिकारी
 थानों रेंज
 देहरादून, वन प्रभाग


[Handwritten signature]
 प्रसांगीय वनाधिकारी
 देहरादून वन प्रभाग
 देहरादून

परियोजना का नाम- जनपद देहरादून के विधानसभा क्षेत्र डोईवाला के अन्तर्गत सनगौंव से नार्हीकला तक मार्ग के निर्माण हेतु 2.03 है० वन भूमि का गैर वानिकी कार्यो हेतु लोक निर्माण विभाग को हसतान्तण।

एन०वी०पी० की धनराशि का आंकलन

प्रमाणित किया जाता है कि भारत सरकार, पर्यावरण एवं वन मंत्रालय नई दिल्ली के आदेश संख्या- 5-3/2011-FC(Vol-I दिनांक-06.01.2022 में उल्लिखित व्यवस्था के अनुसार वन भूमि हेतु एन०वी०पी० की देयता निम्नानुसार है:-

1. ईको-क्लास श्रेणी - 1st
2. हरियाली का घनत्व- 0.5 (Dense Forest)
3. एन०पी०वी० की दर प्रति हे०- रू 14,36,670.00
4. आवेदित वन भूमि का क्षेत्रफल-2.03 Ha
5. कुल देय एन०पी०वी० की धनराशि-रू 29,16,440.00 (उनतीस लाख सौलह हजार चार सौ चालीस रुपये मात्र)


प्रभागीय वनाधिकारी,
देहरादून वन प्रभाग, देहरादून।

MINUTES OF THE FORTNIGHTLY REGIONAL COORDINATION MEETING

~~HELD ON 28th APRIL, 2023~~

The Fortnightly Regional Coordination Meeting (FRCM) was held on 28th April 2023 at 04:15PM in the conference room of the Integrated Regional Office, MoEF&CC, Dehradun under the Chairmanship of Shri Pankaj Agrawal, IFS, Addl. PCCF to discuss the pending proposals.

Following officers were present in the meeting either in person or through video conferencing: -

Sl.No.	Name	Designation
01	Shri. Pankaj Agrawal, IFS	Addl. Principal Chief Conservator of Forest, IRO, Dehradun
02	Shri Gajendra Prakash Narwane	AIGF, IRO, Dehradun
03	Dr. Yogesh Gairola	Technical Officer, IRO, Dehradun
04	Shri. Sunny Goel	Technical Officer, IRO, Dehradun
Following invitees joined the meeting		
05	Shri. S.S.Rasaily, IFS	APCCF-cum-Nodal Officer, Uttarakhand
06	DFO, Kedarnath Wildlife Division (through VC)	
07	DFO, Tons Forest Division (through VC)	
08	DFO, Almora Forest Division (through VC)	
09	SDO, Dehradun Forest Division	
10	Representatives of the User Agency	

At the outset, APCCF, IRO, MoEFCC, Dehradun welcomed all the members for the meeting and following proposals which were identified by the IRO were discussed in the meeting.

Agenda Item No. 01: Diversion of 4.80 ha of forest Land for construction of Bhyundar motor road from Govindghat-Pulna motor road KM-6 in favour of PWD, within the jurisdiction of Nandadevi National Park Division, Joshimath, District Chamoli, Uttarakhand. (FP/UK/ROAD/402379/2022)

The proposal was discussed in detail with the project proponent. Certain observations regarding the proposal have been made vide EDS dated 16.03.2023 and a reply to which is still awaited. In the meeting, the KML files of both the proposal were super imposed on each other and it was observed that the alignment of the proposed road passes beneath the alignment of the ropeway proposed vide the FC proposal No. FP/UK/OTHERS/155062/2022.

After the discussion, it was decided that the State Government would be requested to submit the information/ documents/ clarification/ justification on the following points:-

1. State Government is required to provide reply to the EDS letter dt. 16.03.2023.
2. CA area has been selected in degraded forest land. However, the CA area is required to be selected in non-forest land or civil & soyam land and related documents i.e. KML file, maps, CA scheme are required to be submitted accordingly.

Agenda Item No. 02: Diversion of 1.296 ha of forest Land for construction of Kothiyalgaon to Lessa Bend via Paduli motor road (under CM Announcement no-762/2017) in favour of PWD, within the jurisdiction of Kedarnath Wild Life Division, Gopeshwar, District Chamoli, Uttarakhand. (FP/UK/ROAD/143427/2021).

The proposal was discussed in detail with the user agency and the concerned DFO. It was observed from the KML file of the proposed road that the village Leesa is already on an existing road. The DFO informed that he had visited the area and noticed that almost half of the village is already on the existing road but some villagers are away from the road and they have to travel vertical height of 100—150 meter to reach the existing road. It was also noticed that the road is proposed beyond the village further connecting another road thus resulting in fragmentation of dense forest area.

After detailed discussion it was decided to restrict the road upto village only and accordingly the user agency was directed to upload the revised KML file, land schedule, CA details, NPV sheet, bar chart, tree enumeration list etc. It was also decided that the forest department will make necessary corrections in forest area required at para 1, 2, 3 and 4 in part II.

Agenda Item No. 03: Diversion of 3.8385 ha of forest Land for construction of Odata to Saras Motor Road in Block Mori in favour of PMGSY, within the jurisdiction of Tons Forest Division, Purola, District Uttarkashi, Uttarakhand. (FP/UK/ROAD/34189/2018)

The proposal was discussed in the meeting with the concerned DFO and the project proponent. It was apprised that the Stage- I approval has already been granted to the proposal vide letter dt. 31.01.2020. It was also apprised that upon the perusal of KML file irregular muck dumping was noticed and regarding which information has been sought from the State Government vide letter dt. 11.09.2022. The DFO informed that the site has been visited by him along with the SDO and the irregular muck disposal observed in satellite imagery actually are landslides and the muck has been dumped in the dumping sites. The Project Proponent also informed that a proposal of protection work has been submitted. The satellite imagery was observed in depth and it was observed that the apparent irregular muck disposal may be in reality landslides triggered due to construction of road or it may actually be irregular muck dumping.

After detailed discussion, it was decided that:

1. DFO shall visit the muck dumping sites and verify if the muck dumping has been done properly at its designated places and also ascertain the reason for overflow of debris down the hill.
2. DFO shall calculate the area affected by overflow of debris and a rehabilitation plan using bio-engineering measures shall be submitted and amount required for the plan shall be deposited in CAMPA fund for further necessary action in the proposal.

Agenda Item No. 04: Diversion of 3.708 ha of forest Land for construction of Dhautigad Panchgav Syura Link Motor Road (length 6.00KM) in favour of PWD, within the jurisdiction of Almora Forest Division, District Almora, Uttarakhand. (FP/UK/ROAD/44176/2020)

The proposal was discussed in detail with the Project Proponent and the concerned DFO. It was apprised that the Stage I approval had already been granted in the proposal vide letter dt. 28.12.2020 with the permission felling of not more than 306 trees. The KML file was seen in the meeting and it was noticed that all the three villages that are proposed to be benefitted with the proposed road are already connected with existing road

network. The details of the connectivity of the beneficiary villages, as per the KML, is as follows:

Sr. No.	Name of the Village	Road Network Connectivity	Period from which connectivity is observed as seen from the satellite imagery (MM/YYYY)
01	Panchgaon	Yes	Visible since 01/2019
02	Syura	Yes	Not visible in 10/2021 but visible in 06/2022
03	Barsimi	Yes	Visible since 01/2019

The project proponent also informed that the tree felling has been already done. They further elaborated that the village 'Barsimi' is connected through the PMGSY road so the requirement of the road is upto village 'Syura' only, because village 'Syura' is not connected by certified road. Presently, the road seen upto village 'Syura' is 3-4 m path created by villagers to meet their demand over private land.

After a detailed discussion, it was decided that considering the facts mentioned above the DFO is requested to visit the site and submit the detailed report regarding: -

- i. Status of connectivity of the 3 villages.
- ii. Details of the already existing roads.
- iii. Status of tree felling.
- iv. In view of the existing connectivity, justification of additional connectivity.


Agenda Item No. 05: Diversion of 3.238 ha of forest land for construction of new motor road from Sungaon to Nahikalan in Doiwala in favour of PWD, within the jurisdiction of Dehradun Forest Division, District Dehradun, Uttarakhand. (FP/UK/ROAD/37612/2018)

The proposal was discussed in detail along with the concerned SDO. The user agency did not attend the meeting which shows their casual approach towards the proposal. It was noted that the proposal has been revised upto point No. 35 of the geo-referenced digital map as desired vide this office EDS letter dt. 21.12.2022 but no changes have been made in online Part I, II. It is noted that the total area has been reduced from earlier proposed 3.238 ha to 2.03 ha thereby reducing the number of trees proposed to be felled from 390 to 230.

After detailed discussion, the State Government and the Project Proponent were requested to upload the revised documents/make necessary corrections in proposal as per the revised proposal in online Part I, II which are as follows:

1. KML file and maps of the proposed road are required to be revised and uploaded.
2. KML file, maps, CA scheme and CA site suitability certificate of revised CA area are required to be uploaded.
3. Revised NPV calculation sheet, land schedule, tree enumeration list etc required to be uploaded in part II (additional information documents).
4. Revised tree details are mentioned in Part II para 4 but it also includes trees in non-forest land. State Govt shall upload details of trees in forest area only i.e. 230 trees.
5. Area correction is required to be done in para 1,2,3 & 4 in Part II.

The meeting ended with a vote of thanks.


(Gajendra Prakash Narwane)
Assistant Inspector General of Forest

File No.: IRO-DDN/FRCM/01/2022/140

Dated: 04/05/2023

Distribution:

1. The Addl. Chief Secretary (Forests), Government of Uttarakhand, 4-Subhash Road, Dehradun, Uttarakhand.
2. The APCCF & Nodal Officer, Forest Conservation, Govt. of Uttarakhand, Indira Nagar Forest Colony, Dehradun, Uttarakhand.


(Gajendra Prakash Narwane)
Assistant Inspector General of Forest