

कार्यालय अपर प्रमुख वन संरक्षक एवं नोडल अधिकारी, वन संरक्षण,  
इन्दिरानगर फॉरेस्ट कालोनी, उत्तराखण्ड, देहरादून।

Email- [Nodalofficerddn@gmail.com](mailto:Nodalofficerddn@gmail.com)

Phone/Fax-2767611

पत्रांक:- 532 FP/UK/ROAD/11427/2015 दिनांक: देहरादून 24 अगस्त, 2020  
सेवा में,

अपर प्रमुख वन संरक्षक (केन्द्रीय),  
भारत सरकार,  
पर्यावरण, वन एवं जलवायु परिवर्तन मंत्रालय,  
क्षेत्रीय कार्यालय, 25-सुभाष रोड़,  
देहरादून।

विषय:- जनपद-देहरादून में चकराता के विकासखण्ड कालसी के ग्राम विसोगिलानी से उटैल होते हुये थैना मन्दिर  
होकर काहा-नेहरा-पुनाहा तक मोटर मार्ग के निर्माण कार्य हेतु। (FP/UK/ROAD/11427/2015)

संदर्भ:- भारत सरकार पर्यावरण, वन एवं जलवायु परिवर्तन मंत्रालय, क्षेत्रीय कार्यालय, देहरादून के EDS दिनांक-  
15.07.2020

महोदय,

उपरोक्त विषयक सन्दर्भित पत्र के क्रम में आपको अवगत कराना है कि उक्त मोटर मार्ग का पूनः अपलोड  
करते हुये भारत सरकार की हस्तपुस्तिका 2019 गाईडलाईन के पैरा 1.20 (Reopening/reconsideration of  
proposals) के अनुपालन में बिन्दूवार आख्या निम्न प्रकार से है।


- 1- प्रस्तावक विभाग द्वारा अवगत कराया गया है कि प्रस्ताव में किसी प्रकार का इस्कोप परिवर्तित नहीं किया गया  
है। वांछित वन भूमि का उपयोग मात्र कथित प्रयोजन हेतु ही किया जायेगा।
- 2- प्रस्ताव से सम्बन्धित सभी सूचनाएँ पार्ट-1 एवं पार्ट 2 में यथास्थान अपलोड कर दी गयी है।
- 3- प्रयोक्ता एजेन्सी द्वारा अवगत कराया गया कि डिजिटल मैप, जियो रिफरेंस मैप व क्षपिपूरक वृक्षारोपण हेतु क्षेत्र  
का स्थल चयन व नामान्तरण/हस्तान्तरण आदि कार्यों के निस्पादन में अधिक समय लगने के कारण प्रस्ताव में  
विलम्ब हुआ। (पत्र सलग्न)

अतः अनुरोध है कि स्थानीय लोगो की चिकित्सा, शिक्षा, अन्य आवश्यक सुविधाओं तथा अपनी नगदी फसल  
को बाजार तक विक्रय करने हेतु मार्ग निर्माण आवश्यक है। उपरोक्तानुसार ग्रामीणों के सुविधाओं के दृष्टिगत प्रस्ताव  
को पुनःखोला जाना उचित होगा, जिससे स्थानीय लोगों को लाभ मिल सके।  
सलग्नक:-

उपरोक्तानुसार पत्र  
Digital Map road  
Georeference Map road  
Digital Map C.A  
Georeference Map C.A

अतः प्रकरण पर वन संरक्षण अधिनियम 1980 के अन्तर्गत स्वीकृति निर्गत करने का कष्ट करें।

भवदीय,

  
24/8/20

(डी0जे0के0 शर्मा)

अपर प्रमुख वन संरक्षक एवं नोडल अधिकारी

डिजिटल मैप:-जनपद देहरादून में विसोगीलानी से उटैल होते हुए थैना मंदिर होकर काहा-नैहरा-पुनाहा मोटर मार्ग के निर्माण कार्य हेतु (कुल लम्बाई-4.70 कि०मी०)



SOI Toposheet No: 53F/14

77°52'30"E

77°55'0"E



Legend	
	Muck disposal Sites
	Reserve Forest Area
	Existing Road
	Reserve Forest Boundary
	Alternate Road
	Forest Division Boundary
	Proposed Road

जनपद वनाधिकारी  
कालसी

अधिरासी अभियन्ता  
सहायक खण्ड लोकोपनिषि  
देहरादून

Scale: 1:50,000

Prepared by: ITGC-PCCF Office, Dehradun

सहायक अभियन्ता

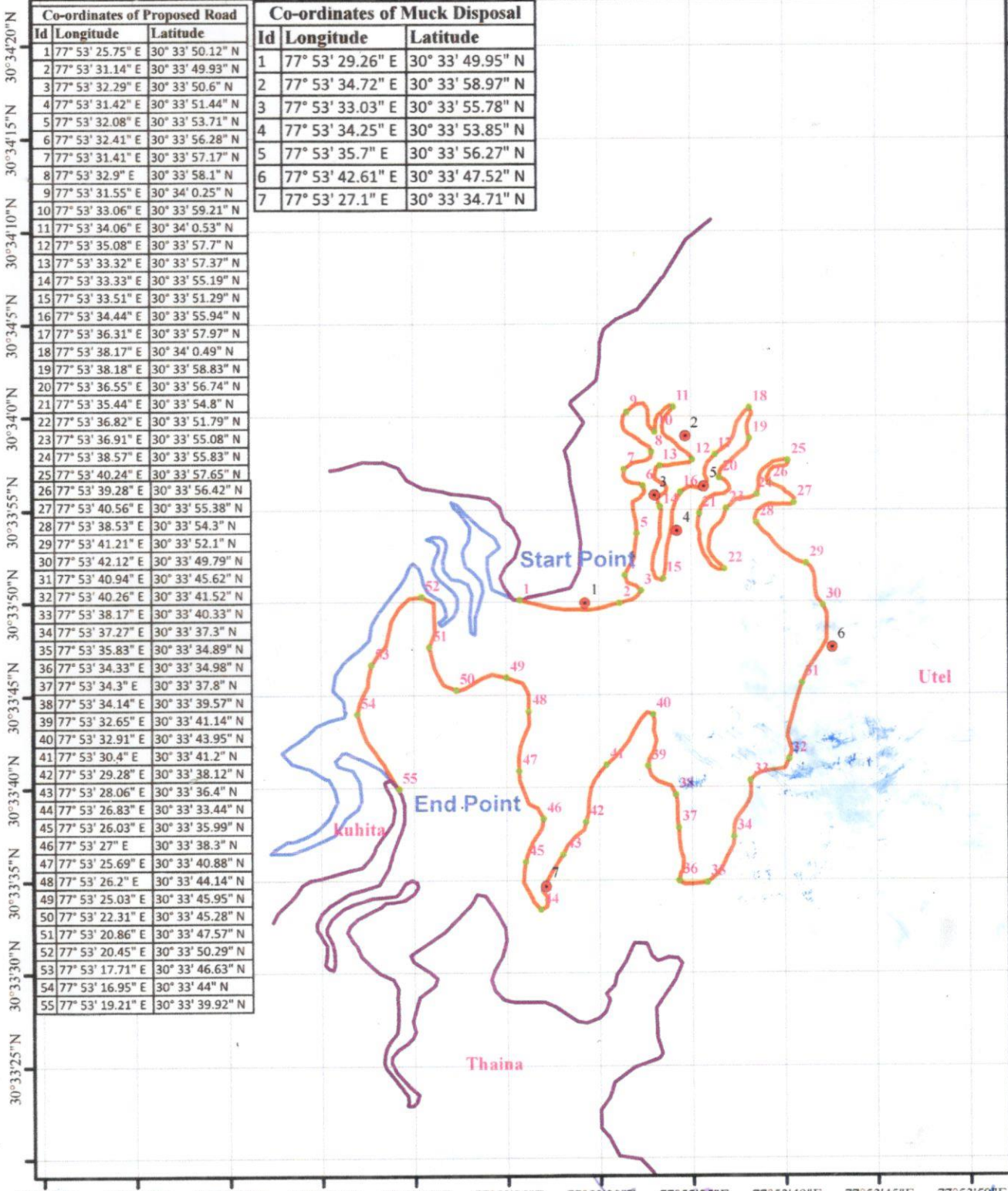
सहायक अभियन्ता

प्रमानी वनाधिकारी

जियोरेफेरन्स मैप:-जनपद देहरादून में विसोगीलानी से उटैल होते हुए थैना मंदिर होकर काहा-नैहरा-पुनाहा मोटर मार्ग के निर्माण कार्य हेतु (कुल लम्बाई-4.70 कि०मी०)



77°53'0"E 77°53'5"E 77°53'10"E 77°53'15"E 77°53'20"E 77°53'25"E 77°53'30"E 77°53'35"E 77°53'40"E 77°53'45"E 77°53'50"E



Co-ordinates of Proposed Road		
Id	Longitude	Latitude
1	77° 53' 25.75" E	30° 33' 50.12" N
2	77° 53' 31.14" E	30° 33' 49.93" N
3	77° 53' 32.29" E	30° 33' 50.6" N
4	77° 53' 31.42" E	30° 33' 51.44" N
5	77° 53' 32.08" E	30° 33' 53.71" N
6	77° 53' 32.41" E	30° 33' 56.28" N
7	77° 53' 31.41" E	30° 33' 57.17" N
8	77° 53' 32.9" E	30° 33' 58.1" N
9	77° 53' 31.55" E	30° 34' 0.25" N
10	77° 53' 33.06" E	30° 33' 59.21" N
11	77° 53' 34.06" E	30° 34' 0.53" N
12	77° 53' 35.08" E	30° 33' 57.7" N
13	77° 53' 33.32" E	30° 33' 57.37" N
14	77° 53' 33.33" E	30° 33' 55.19" N
15	77° 53' 33.51" E	30° 33' 51.29" N
16	77° 53' 34.44" E	30° 33' 55.94" N
17	77° 53' 36.31" E	30° 33' 57.97" N
18	77° 53' 38.17" E	30° 34' 0.49" N
19	77° 53' 38.18" E	30° 33' 58.83" N
20	77° 53' 36.55" E	30° 33' 56.74" N
21	77° 53' 35.44" E	30° 33' 54.8" N
22	77° 53' 36.82" E	30° 33' 51.79" N
23	77° 53' 36.91" E	30° 33' 55.08" N
24	77° 53' 38.57" E	30° 33' 55.83" N
25	77° 53' 40.24" E	30° 33' 57.65" N
26	77° 53' 39.28" E	30° 33' 56.42" N
27	77° 53' 40.56" E	30° 33' 55.38" N
28	77° 53' 38.53" E	30° 33' 54.3" N
29	77° 53' 41.21" E	30° 33' 52.1" N
30	77° 53' 42.12" E	30° 33' 49.79" N
31	77° 53' 40.94" E	30° 33' 45.62" N
32	77° 53' 40.26" E	30° 33' 41.52" N
33	77° 53' 38.17" E	30° 33' 40.33" N
34	77° 53' 37.27" E	30° 33' 37.3" N
35	77° 53' 35.83" E	30° 33' 34.89" N
36	77° 53' 34.33" E	30° 33' 34.98" N
37	77° 53' 34.3" E	30° 33' 37.8" N
38	77° 53' 34.14" E	30° 33' 39.57" N
39	77° 53' 32.65" E	30° 33' 41.14" N
40	77° 53' 32.91" E	30° 33' 43.95" N
41	77° 53' 30.4" E	30° 33' 41.2" N
42	77° 53' 29.28" E	30° 33' 38.12" N
43	77° 53' 28.06" E	30° 33' 36.4" N
44	77° 53' 26.83" E	30° 33' 33.44" N
45	77° 53' 26.03" E	30° 33' 35.99" N
46	77° 53' 27" E	30° 33' 38.3" N
47	77° 53' 25.69" E	30° 33' 40.88" N
48	77° 53' 26.2" E	30° 33' 44.14" N
49	77° 53' 25.03" E	30° 33' 45.95" N
50	77° 53' 22.31" E	30° 33' 45.28" N
51	77° 53' 20.86" E	30° 33' 47.57" N
52	77° 53' 20.45" E	30° 33' 50.29" N
53	77° 53' 17.71" E	30° 33' 46.63" N
54	77° 53' 16.95" E	30° 33' 44" N
55	77° 53' 19.21" E	30° 33' 39.92" N

Co-ordinates of Muck Disposal		
Id	Longitude	Latitude
1	77° 53' 29.26" E	30° 33' 49.95" N
2	77° 53' 34.72" E	30° 33' 58.97" N
3	77° 53' 33.03" E	30° 33' 55.78" N
4	77° 53' 34.25" E	30° 33' 53.85" N
5	77° 53' 35.7" E	30° 33' 56.27" N
6	77° 53' 42.61" E	30° 33' 47.52" N
7	77° 53' 27.1" E	30° 33' 34.71" N

77°53'0"E 77°53'5"E 77°53'10"E 77°53'15"E 77°53'20"E 77°53'25"E 77°53'30"E 77°53'35"E 77°53'40"E 77°53'45"E 77°53'50"E

**Legend**

- Muck disposal Sites
- Alternate Road
- GPS Coordinates of Road
- Proposed Road
- Existing Road

अधिसायी अभियन्ता  
अस्थाई खण्ड लोनिगिडी  
जिला (देहरादून)

1:9,000

0 0.05 0.1 0.2 0.3 0.4 km

Prepared by: ITGC, PCCF Office, Dehradun

डिजिटल मैप:-जनपद देहरादून में विसोगीलानी से उटैल होते हुए थैना मंदिर होकर काहा-नैहरा-पुनाहा मोटर मार्ग के निर्माण कार्य हेतु हेतु चयनित क्षतिपूरक वृक्षारोपण स्थल (कुल क्षेत्रफल-4.130 है0)



SOI Toposheet No: 53F/14



**Legend**

- Reserve Forest Area
- Reserve Forest Boundary
- Forest Division Boundary
- Proposed Plantation Site

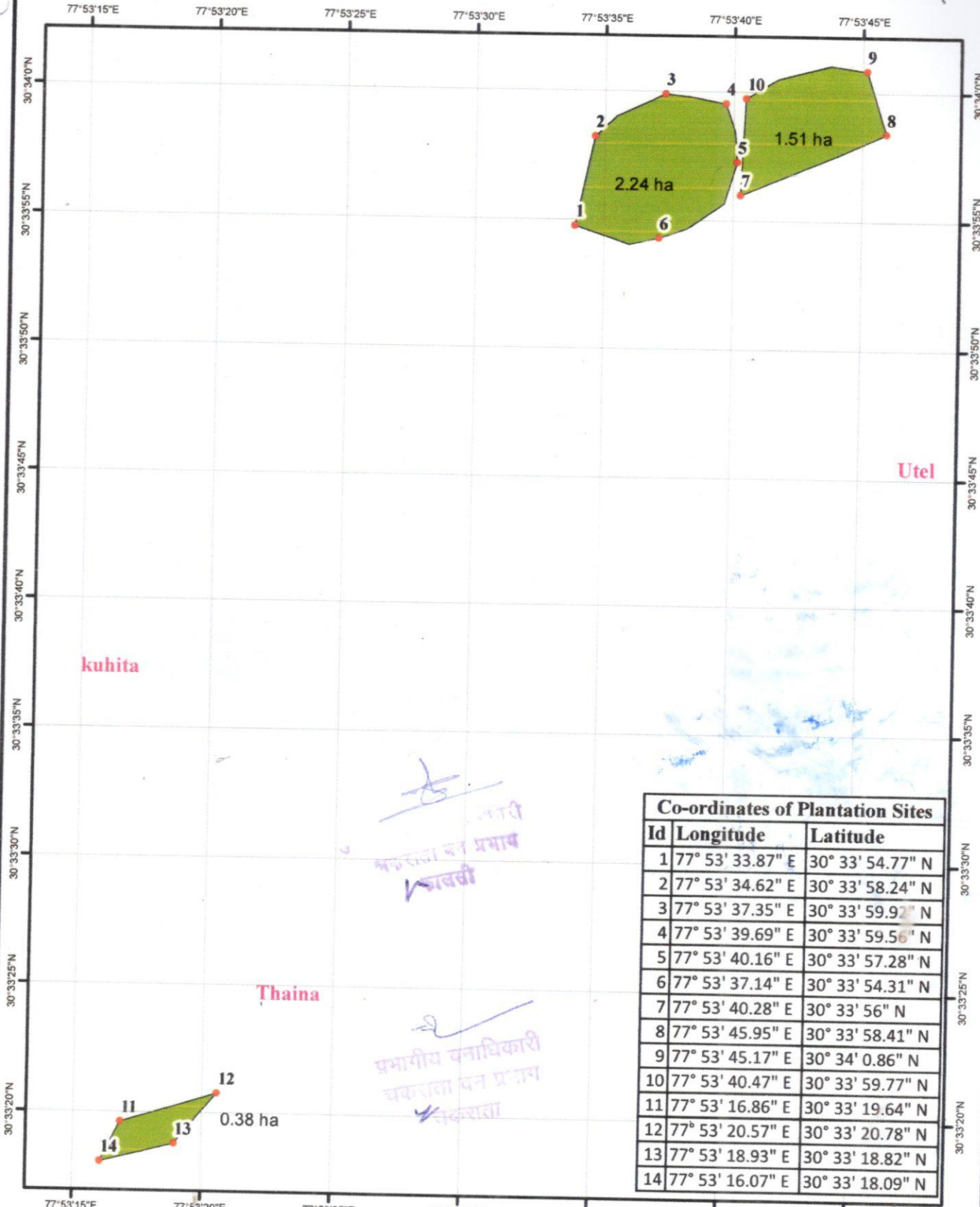
Scale-1:50,000

*Handwritten signatures and stamps:*  
 सहायक अभियन्ता  
 अ. व. खण्ड सो. नि. वि.  
 कालसी  
 अ. व. खण्ड  
 P.A.E.

अधिशासी अभियन्ता  
 अस्थायी खण्ड लौ. नि. वि.  
 सडिवा (देहरादून)

Prepared by: ITGC, PCCF Office, Dehradun

जियोरेफेरेंस मैप:-जनपद देहरादून में विसोगीलानी से उटैल होते हुए थैना मंदिर होकर काहा-नैहरा-पुनाहा मोटर मार्ग के निर्माण कार्य हेतु हेतु चयनित क्षतिपूरक वृक्षारोपण स्थल (कुल क्षेत्रफल-4.130 है०)



Co-ordinates of Plantation Sites		
Id	Longitude	Latitude
1	77° 53' 33.87" E	30° 33' 54.77" N
2	77° 53' 34.62" E	30° 33' 58.24" N
3	77° 53' 37.35" E	30° 33' 59.92" N
4	77° 53' 39.69" E	30° 33' 59.56" N
5	77° 53' 40.16" E	30° 33' 57.28" N
6	77° 53' 37.14" E	30° 33' 54.31" N
7	77° 53' 40.28" E	30° 33' 56" N
8	77° 53' 45.95" E	30° 33' 58.41" N
9	77° 53' 45.17" E	30° 34' 0.86" N
10	77° 53' 40.47" E	30° 33' 59.77" N
11	77° 53' 16.86" E	30° 33' 19.64" N
12	77° 53' 20.57" E	30° 33' 20.78" N
13	77° 53' 18.93" E	30° 33' 18.82" N
14	77° 53' 16.07" E	30° 33' 18.09" N

**Legend**

- GPS Location
- Proposed Plantation Site

प्रधानीय अधिकारी  
सं. जण्ड लो.नि.वि.  
रुड़िया

1:6,000

0 0.075 0.15 0.3 km

AAE

अधिसायी अभियन्ता  
अस्यार्ड सण्ड लो.नि.वि.  
रुड़िया (देहरादून)

Prepared by: ITGC, PCCF Office, Dehradun