

कार्यालय प्रभागीय वनाधिकारी, बद्रीनाथ वन प्रभाग, गोपेश्वर 11

पत्रांक 1017 / 12-1, दिनांक, गोपेश्वर, सितम्बर 18 /2018

सेवा में,

वन संरक्षक,
गढ़वाल वृत्त, उत्तराखण्ड,
पौड़ी।

विषय:- जनपद चमोली के अन्तर्गत बगोली कोटी मोटर मार्ग का विस्तार में भारत सरकार द्वारा लगाई गयी आपत्तियों के निराकरण के सम्बन्ध में।

संदर्भ:- ई0डी0एस0 दिनांक 04.09.2017

महोदय,

उपरोक्त विषयक प्रकरण में भारत सरकार देहरादून द्वारा प्रस्ताव में निरीक्षण उपरान्त कतिपय कमियां पायी गयी, कमियों का निराकरण अधिशासी अभियन्ता, प्रान्तीय खण्ड लोक निर्माण विभाग, कर्णप्रयाग की पत्र सं0 2229/10 एल0ए0 दिनांक 29.08.2018 से इस कार्यालय को प्रेषित किया गया है, जिसकी प्रति संलग्नको सहित आपको प्रेषित की जा रही है।

क्र0सं0	प्रश्न	उत्तर
1.	DSS Analysis of the area proposed for CA Shows that the proposed road alignment of proposal no. FP/UK/Road/9783/2015 is passing through the proposed CA area and CA area of FP/UK/Road/9783/2018 also overlaps with the proposed CA of this proposal. State Govt. may replace CA area and upload revised KML file. SoI toposheet map, Suitability certificate and digital map of CA online and also provide original hard copy of revised digital map and original/attested copies of other revised documents pertaining to CA.	क्षतिपूरक वृक्षारोपण हेतु राजस्व विभाग से नये स्थान नौली सिविल सोयम भूमि का SOI Toposheet map, Suitability Certificate and digital map बनाकर KML file Part-I में यथास्थान online अपलोड कर दिया गया है, तथा हार्ड कापी संलग्न कर प्रेषित की जा रही है।
2.	State Govt. may provide original hard copy of geo-referenced digital of the proposed road as uploaded at C(iv) part-I online.	geo-referenced digital map की हार्ड कॉपी संलग्न कर प्रेषित की जा रही है।

अतः उक्त प्रकरण में सैद्धान्तिक स्वीकृति हेतु अपने स्तर से यथोचित कार्यवाही करने की कृपा करें।

संलग्न:- यथोपरि।

भवदीय

(एन०एन०पाण्डेय)

प्रभागीय वनाधिकारी,
बद्रीनाथ वन प्रभाग, गोपेश्वर।

पत्रांक:- 1017 / 12-1 दिनांकित।

प्रतिलिपि:- अधिशासी अभियन्ता, प्रान्तीय खण्ड, लोक निर्माण विभाग, कर्णप्रयाग को उनके पत्र सं0 2229/10एल0ए0 दिनांक 29.08.2018 के क्रम में सूचनार्थ प्रेषित।

(एन०एन०पाण्डेय)

प्रभागीय वनाधिकारी,
बद्रीनाथ वन प्रभाग, गोपेश्वर।



कार्यालय अधिशासी अभियन्ता
प्रान्तीय खण्ड लोक निर्माण विभाग
कर्णप्रयाग

Phone/Fax :- 01363-244204

E-mail :- eepdpwdkpg@gmail.com

पत्रांक 9229/10/का.प्र.प

दिनांक :- 29/8/2018

सेवा में,

प्रभागीय वनाधिकारी
बद्रीनाथ वनप्रभाग
गोपेश्वर, (चमोली)

विषय :- बगोली कोटी मोटर मार्ग का विस्तार में भारत सरकार द्वारा लगाई गयी आपत्तियों के निराकरण के सम्बन्ध में।

सन्दर्भ :- EDS दिनांक 04.09.2017।


महोदय,

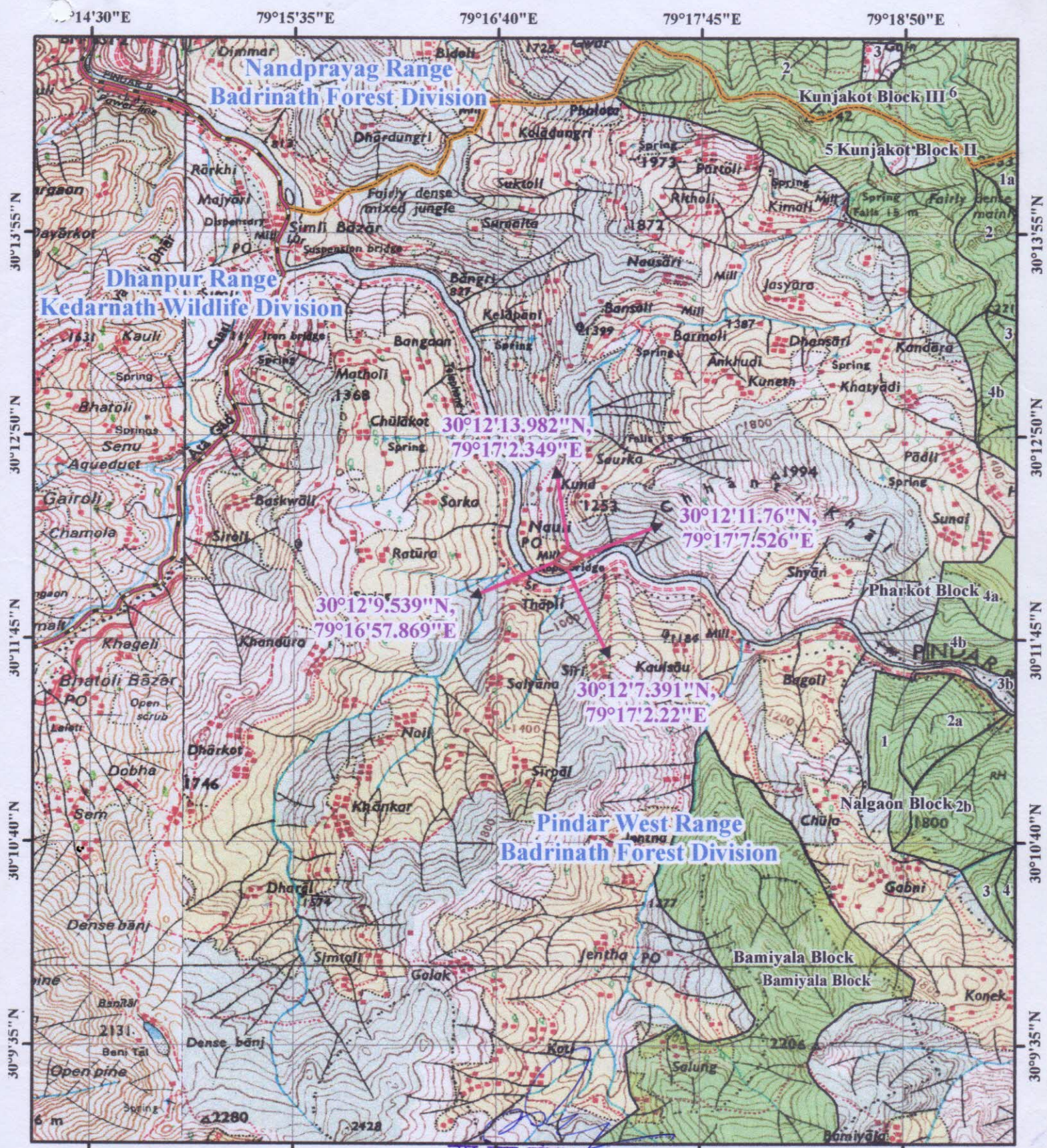
उपरोक्त विषय के अनुपालन में भारत सरकार द्वारा लगायी गयी आपत्तियों का निराकरण किया जा रहा है, जो निम्न प्रकार है :-

क्र. सं.	लगायी गयी आपत्तियाँ	आपत्तियों का निराकरण
1	2	3
1	DSS Analysis of the area proposed for CA Shows that the proposed road alignment of proposal no. FP/UK/ROAD/9783/2015 is passing through the proposed CA area and CA area of FP/UK/ROAD/9783/2015 also overlaps with the proposed CA of this proposal. State Govt. may replace CA area and upload revised KML file, Sol toposheet map, Suitability certificate and digital map of CA online and also provide original hard copy of revised digital map and original/Attested copies of other revised documents pertaining to CA.	क्षतिपूर्ति वृक्षारोपण हेतु राजस्व विभाग से नये स्थान पर भूमि प्राप्त कर उक्त स्थान का Sol toposheet map, Suitability certificate and digital map बनाकर KML file पार्ट-1 में यथास्थान online अपलोड कर दिया गया है, तथा हार्ड कॉपी संलग्न कर प्रेषित की जा रही है। (संलग्न)
2	State Govt. may provide original hard copy of geo-referenced digital of the proposed road as uploaded at C(iv) Part-I online.	geo-referenced digital map की हार्ड कॉपी संलग्न कर प्रेषित की जा रही है। (संलग्न)

अतः उपरोक्त आपत्तियों का निराकरण कर सूचनार्थ प्रेषित।

संलग्न :- उपरोक्तानुसार।


(इं. अशोक कुमार नेथानी)
अधिशासी अभियन्ता
प्रान्तीय खण्ड लो.नि.वि.
कर्णप्रयाग



Legend	
	Range Boundary
	Reserve Forest Area
	Division Boundary
	Proposed Land

उप वन संरक्षक
बद्रीनाथ वन प्रभाग गोपेश्वर

(Signature)
कनिष्ठ अभियन्ता
प्रांतीय खण्ड लोणनिष्ठ
कर्णप्रयाग

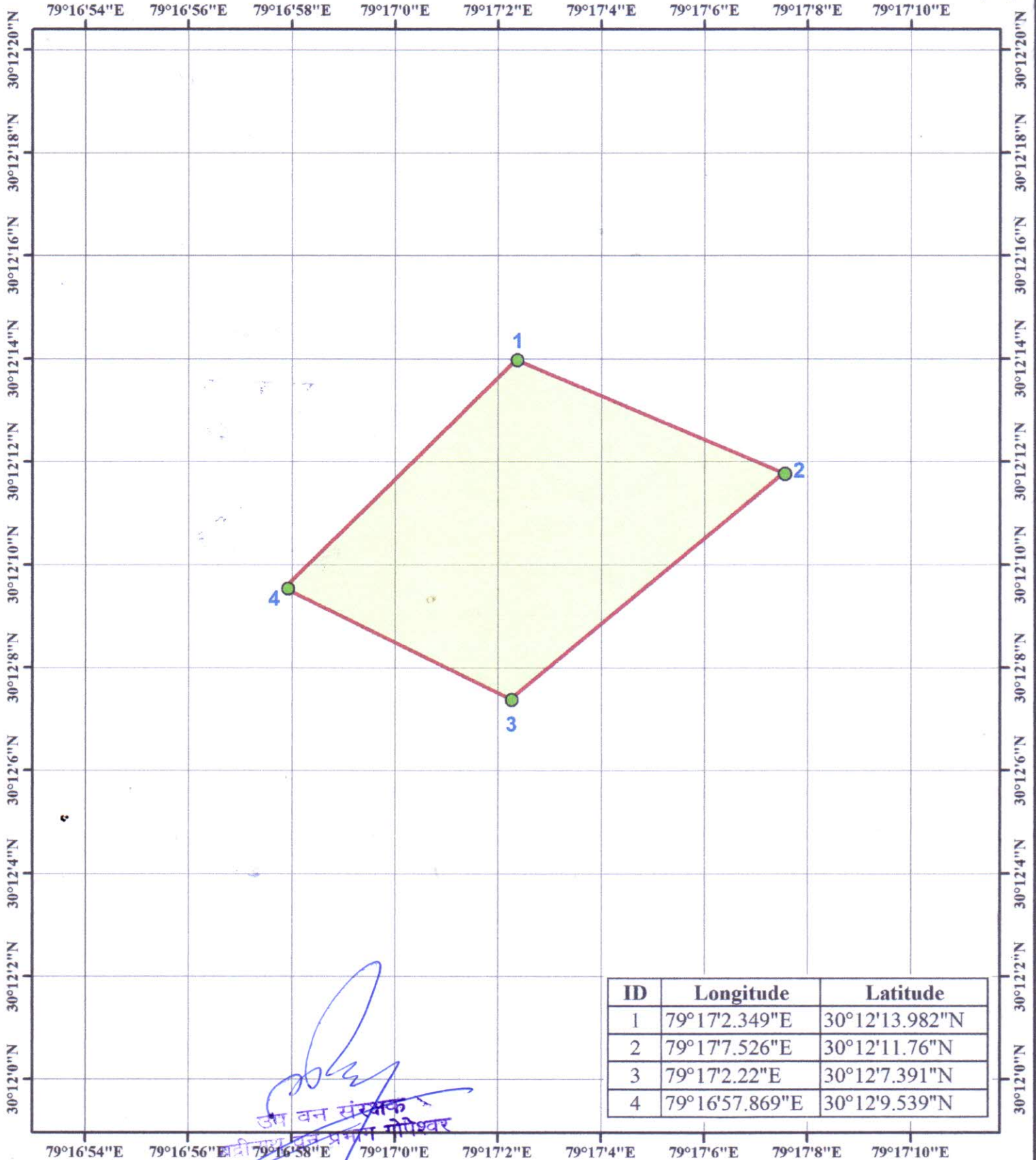
(Signature)
Assistant Engineer
P.W.D. Karanpraya
अधिशारी अभियन्ता
प्रांतीय खण्ड लो. वि. वि.
कर्णप्रयाग

(Signature)
वन क्षेत्रधिकारी
बिचमों विक्टर राजि
कर्णप्रयाग

जियोरेफेरेंस मैप:-बगोली कोटी मोटर मार्ग के निर्माण हेतु चयनित संशोधित क्षतिपूरक वृक्षारोपण स्थल

0 0.02 0.04 0.08 0.12 0.16 Km

Scale-1:3,000



(Handwritten signature)
 जंगल संरक्षक
 राष्ट्रीय स्वयंसेवक संघ, देहरादून

Legend

- GPS coordinates
- Proposed Land

(Handwritten signature)
 Assistant Engineer-अधिशायी अभियन्ता
 कनिष्ठ अभियन्ता P.W.D. Karanpraya
 भारतीय स्वयंसेवक संघ लोनिवि
 कर्णप्रयाग


(Handwritten signature)
 वन क्षेत्र अधिकारी
 सिधम विष्णु राज
 नारायणगढ़


परियोजना का नाम:- जनपद चामोली के अन्तर्गत बगोली कोटी मोटर मार्ग के विस्तारीकरण हेतु सिवल/ वन पंचायत भूमि का हस्तान्तरण ।


क्षतिपूरक वृक्षारोपण भूमि उपयुक्ता का प्रमाण-पत्र

प्रमाणित किया जाता है कि प्रस्तावित मोटर मार्ग निर्माण हेतु ग्राम नोली पटवरी वृत्त थापली तहसील कर्णप्रयाग जिला चमोली की सिविल ^{नोली} बजार भीटा 4.440 है। भूमि वृक्षारोपण प्रस्तावित की गई है, यह वृक्षारोपण के लिए सर्वथा उपयुक्त है, तथा किसी भी व्यक्ति आदि की आपत्ति नहीं है।


वन क्षेत्राधिकारी
सिविल डिप्टर रोजि
कर्णप्रयाग


सहायक अभियन्ता
प्रान्तीय खण्ड लो.नि.वि.
कर्णप्रयाग


अधिशाली अभियन्ता,
प्रान्तीय खण्ड लो.नि.वि.,
कर्णप्रयाग।


उप वन संरक्षक
बद्रीनाथ वन प्रभाग गोपेश्वर

172A शकरीची नकल ग्राम नौली राठ इफरिचे येन आपली लह वरुप्रथाग
जिला-वसोली

1	2	3	4	5	6
				लेणी/०(५) म.प कारणी से मरुफत मारी	
12	श्रीरा		३	7.248	
			71	0.553	
			78	0.013	
			81	0.010	
			120	0.113	
			126	5.086	
			241	0.065	
			312	0.029	
			325	0.008	
			375	0.060	
			413	0.018	
			450	0.030	
			613	0.084	
			617	0.083	
			622	0.014	
			646	0.020	
			693	0.373	
			704	0.039	
			799	0.095	
		समूह योग	19	13.996	



श.प्र.प्र.प्र.
आपली
15-18

← Z

कतवा

गाव - मोर्ण

पेठ - पिंदादुर्ग

देशी - मोर्ण

जिल्हा - मोर्ण

पेठ

32" = 9 मी

पिंदादुर्ग

पेठ

4x440



1-5-18